



Общество с ограниченной ответственностью
«Газпром проектирование»

Утверждено
Постановлением Администрации
Оренбургского района
Оренбургской области
от «___» _____ 202_ г. №_____

Заказчик – ПАО «Газпром» (Агент – ООО «Газпром инвест»)

ДОКУМЕНТАЦИЯ ПО ПЛАНИРОВКЕ ТЕРРИТОРИИ

**Проект планировки территории, содержащий проект
межевания территории**

**«ПОДКЛЮЧЕНИЕ ГАЗОВЫХ СКВАЖИН ЗАЛЕЖЕЙ ПЛАСТОВ
А1/1 - А4/1 ОРЕНБУРГСКОГО НГКМ»**

**Том 5
Основная часть проекта межевания территории
Графическая часть**

15643.ПМТ5



Общество с ограниченной ответственностью
«Газпром проектирование»

Заказчик – ПАО «Газпром» (Агент – ООО «Газпром инвест»)

ДОКУМЕНТАЦИЯ ПО ПЛАНИРОВКЕ ТЕРРИТОРИИ

Проект планировки территории, содержащий проект
межевания территории

«ПОДКЛЮЧЕНИЕ ГАЗОВЫХ СКВАЖИН ЗАЛЕЖЕЙ ПЛАСТОВ
А1/1 - А4/1 ОРЕНБУРГСКОГО НГКМ»


Том 5

Основная часть проекта межевания территории
Графическая часть

Инов. № подл.	
Подпись и дата	
Взам. инв. №	

Главный инженер
Санкт-Петербургского филиала

Главный инженер проекта



Н.Е. Кривенко

П. С. Складановский

«УТВЕРЖДЕНО»
постановлением Администрации
Оренбургского района
Оренбургской области
от «___» _____ 202__ г. № _____

АО «ГАЗПРОЕКТИНЖИНИРИНГ»

**ПРОЕКТ ПЛАНИРОВКИ ТЕРРИТОРИИ И ПРОЕКТ МЕЖЕВАНИЯ
ТЕРРИТОРИИ, ПРЕДУСМАТРИВАЮЩИЕ РАЗМЕЩЕНИЕ
ЛИНЕЙНОГО ОБЪЕКТА
«ПОДКЛЮЧЕНИЕ ГАЗОВЫХ СКВАЖИН ЗАЛЕЖЕЙ ПЛАСТОВ
А1/1 - А4/1
ОРЕНБУРГСКОГО НГКМ»**

**Том 5. Основная часть проекта межевания территории.
Графическая часть**

15643.ПМТ1

Том 5

**Начальник управления
разработки проектов по
газификации**



Р.С. Кокорев

04.07.2022

Главный инженер проекта



Р.С. Кокорев

04.07.2022



Содержание тома 5

Обозначение	Наименование	Примечание
15643.ПМТ1-С	Содержание тома 5	1
15643.ДПТ - СД	Состав документации по планировки территории	1
15643.ПМТ1 – Г.1	Чертеж межевания территории	15
	Всего листов:	17

Инв. № подл.		Подп. и дата		Взам. инв. №		15643.ППТ1-С									
						Изм.	Кол.уч.	Лист	№ док	Подпись	Дата	Содержание тома 5	Стадия	Лист	Листов
						Разраб.		Шахова			04.07.22				1
						Пров.		Гладнева			04.07.22				
													АО «ГАЗПРОЕКТИНЖИНИРИНГ»		

Состав документации по планировке территории

№ тома	Обозначение	Наименование	Примечание
1	15643.ППТ1	Том 1. Основная часть проекта планировки территории. Графическая часть.	
2	15643.ППТ2	Том 2. Основная часть проекта планировки территории. Положение о размещении линейных объектов	
3	15643.ППТ3	Том 3. Материалы по обоснованию проекта планировки территории. Графическая часть.	
4	15643.ППТ4	Том 4. Материалы по обоснованию проекта планировки территории. Пояснительная записка.	
5	15643.ПМТ1	Том 5. Основная часть проекта межевания территории. Графическая часть	
6	15643.ПМТ2	Том 6. Основная часть проекта межевания территории. Текстовая часть	
7	15643.ПМТ3	Том 7. Материалы по обоснованию проекта межевания территории. Графическая часть	
8	15643.ПМТ4	Том 8. Материалы по обоснованию проекта межевания территории. Пояснительная записка	

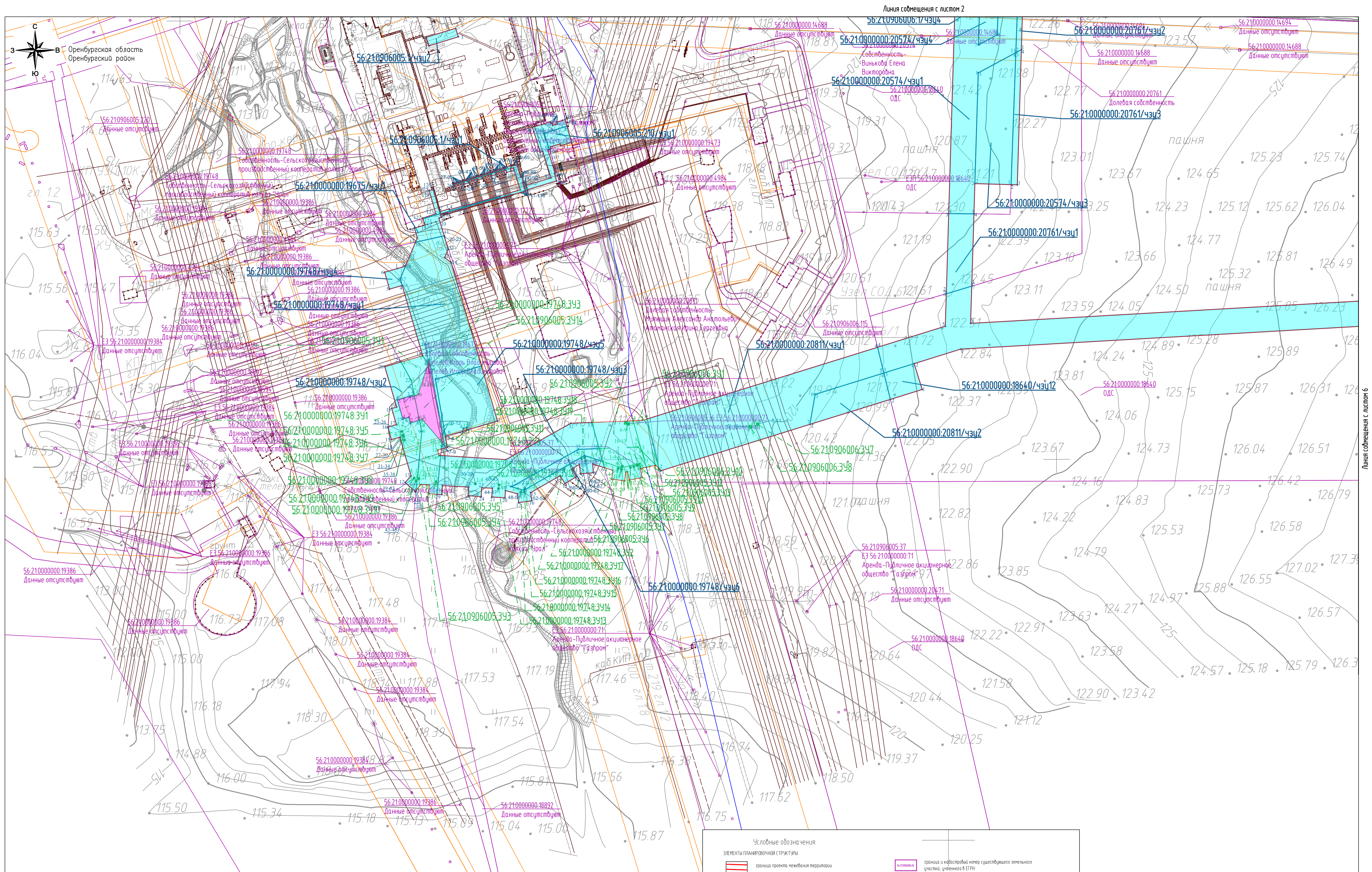
Инв. № подл.	Подп. и дата		Взам. инв. №		15643.ДПТ - СД						
	Подп. и дата		Взам. инв. №								
Изм.	Кол.уч.	Лист	№ док	Подпись	Дата	Состав документации по планировке территории			Стадия	Лист	Листов
Разраб.		Шахова			04.07.22						1
Пров.		Гладнева			04.07.22	АО «ГАЗПРОЕКТИНЖИНИРИНГ»					

Инва. № подл.	Подп. и дата	Взам. инв. №

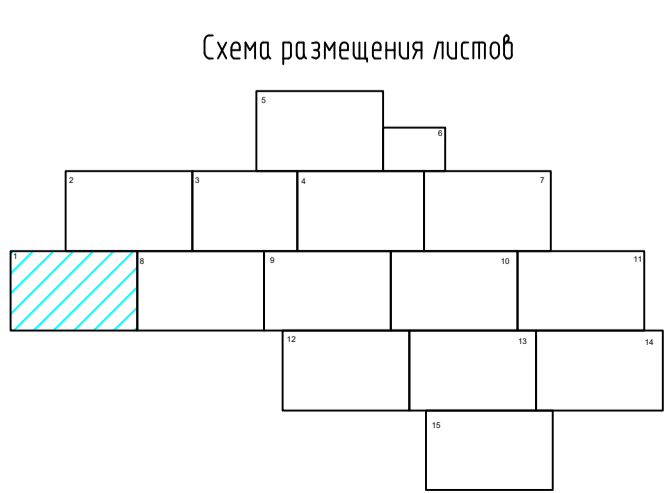
Изм.	Кол.уч.	Лист	№ док	Подпись	Дата

15643.ППТ1.Т

Лист
4



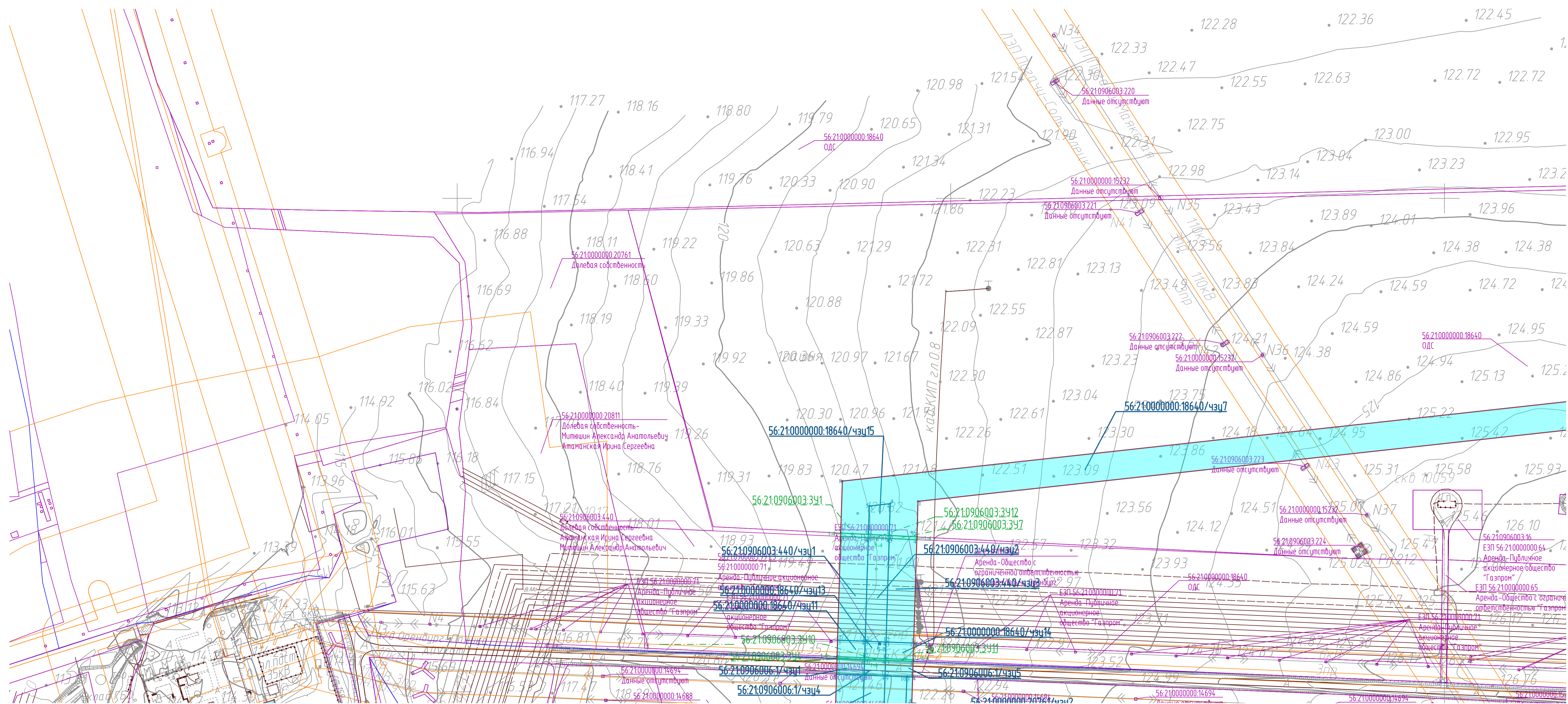
- Примечания:
1. Границы зон действия публичных сервитутов не отображены на чертеже в связи с их отсутствием. Письмо Администрации Муниципального образования Ивановский сельсовет Оренбургского района Оренбургской области от 15.08.2022 №919
 2. В связи с отсутствием в границах проекта межевания территорий подлежащих застройке, линии отступа от красных линий в целях определения мест допустимого размещения зданий, строений, сооружений не установлены
 3. Необходимость в резервировании и изъятии земельных участков для государственных нужд отсутствуют.
 4. Существующие элементы планировочной структуры отсутствуют.
 5. Территории общего пользования не образуются, красные линии не устанавливаются. Письмо Администрации Муниципального образования Ивановский сельсовет Оренбургского района Оренбургской области от 15.08.2022 №919



Условные обозначения:

	граница проекта межевания территории		границы и кадастровый номер существующего земельного участка, учтенного в ЕФРН
	ГРАНИЦЫ ОБРАЗУЕМЫХ И ИЗМЕНЯЕМЫХ ЗЕМЕЛЬНЫХ УЧАСТКОВ		границы и кадастровый номер кадастрового квартала, учтенного в ЕФРН
	граница образуемого земельного участка		земельные участки в аренде ООО "Газпром добыча Оренбург"
	56:21:0906005:1/чзц1		границы и условные номера образуемых земельных участков/частей земельных участков на период строительства объекта
	56:21:0906005:1/чзц2		границы и условные номера образуемых земельных участков на период эксплуатации объекта
	56:21:0906005:1/чзц3		
	56:21:0906005:1/чзц4		
	56:21:0906005:1/чзц5		
	56:21:0906005:1/чзц6		
	56:21:0906005:1/чзц7		
	56:21:0906005:1/чзц8		
	56:21:0906005:1/чзц9		
	56:21:0906005:1/чзц10		
	56:21:0906005:1/чзц11		
	56:21:0906005:1/чзц12		
	56:21:0906005:1/чзц13		
	56:21:0906005:1/чзц14		
	56:21:0906005:1/чзц15		
	56:21:0906005:1/чзц16		
	56:21:0906005:1/чзц17		
	56:21:0906005:1/чзц18		
	56:21:0906005:1/чзц19		
	56:21:0906005:1/чзц20		
	56:21:0906005:1/чзц21		
	56:21:0906005:1/чзц22		
	56:21:0906005:1/чзц23		
	56:21:0906005:1/чзц24		
	56:21:0906005:1/чзц25		
	56:21:0906005:1/чзц26		
	56:21:0906005:1/чзц27		
	56:21:0906005:1/чзц28		
	56:21:0906005:1/чзц29		
	56:21:0906005:1/чзц30		
	56:21:0906005:1/чзц31		
	56:21:0906005:1/чзц32		
	56:21:0906005:1/чзц33		
	56:21:0906005:1/чзц34		
	56:21:0906005:1/чзц35		
	56:21:0906005:1/чзц36		
	56:21:0906005:1/чзц37		
	56:21:0906005:1/чзц38		
	56:21:0906005:1/чзц39		
	56:21:0906005:1/чзц40		
	56:21:0906005:1/чзц41		
	56:21:0906005:1/чзц42		
	56:21:0906005:1/чзц43		
	56:21:0906005:1/чзц44		
	56:21:0906005:1/чзц45		
	56:21:0906005:1/чзц46		
	56:21:0906005:1/чзц47		
	56:21:0906005:1/чзц48		
	56:21:0906005:1/чзц49		
	56:21:0906005:1/чзц50		
	56:21:0906005:1/чзц51		
	56:21:0906005:1/чзц52		
	56:21:0906005:1/чзц53		
	56:21:0906005:1/чзц54		
	56:21:0906005:1/чзц55		
	56:21:0906005:1/чзц56		
	56:21:0906005:1/чзц57		
	56:21:0906005:1/чзц58		
	56:21:0906005:1/чзц59		
	56:21:0906005:1/чзц60		
	56:21:0906005:1/чзц61		
	56:21:0906005:1/чзц62		
	56:21:0906005:1/чзц63		
	56:21:0906005:1/чзц64		
	56:21:0906005:1/чзц65		
	56:21:0906005:1/чзц66		
	56:21:0906005:1/чзц67		
	56:21:0906005:1/чзц68		
	56:21:0906005:1/чзц69		
	56:21:0906005:1/чзц70		
	56:21:0906005:1/чзц71		
	56:21:0906005:1/чзц72		
	56:21:0906005:1/чзц73		
	56:21:0906005:1/чзц74		
	56:21:0906005:1/чзц75		
	56:21:0906005:1/чзц76		
	56:21:0906005:1/чзц77		
	56:21:0906005:1/чзц78		
	56:21:0906005:1/чзц79		
	56:21:0906005:1/чзц80		
	56:21:0906005:1/чзц81		
	56:21:0906005:1/чзц82		
	56:21:0906005:1/чзц83		
	56:21:0906005:1/чзц84		
	56:21:0906005:1/чзц85		
	56:21:0906005:1/чзц86		
	56:21:0906005:1/чзц87		
	56:21:0906005:1/чзц88		
	56:21:0906005:1/чзц89		
	56:21:0906005:1/чзц90		
	56:21:0906005:1/чзц91		
	56:21:0906005:1/чзц92		
	56:21:0906005:1/чзц93		
	56:21:0906005:1/чзц94		
	56:21:0906005:1/чзц95		
	56:21:0906005:1/чзц96		
	56:21:0906005:1/чзц97		
	56:21:0906005:1/чзц98		
	56:21:0906005:1/чзц99		
	56:21:0906005:1/чзц100		

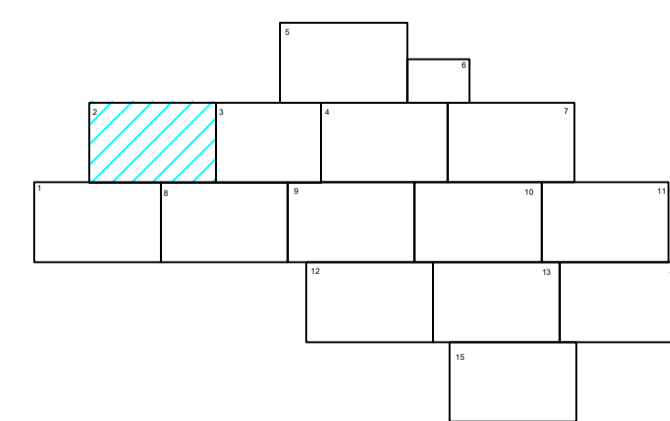
1564-3.ППТ1 - Г.2				
«Подключение газовых скважин А1/1 - А4/1 Оренбургского НГКМ»				
Изм.	Колуч	Лист	Надк	Повпись
Разраб.	Шахова	10/07/2022		
Проб.	Гладнева	04/07/2022		
Проект планировки территории. Графическая часть			Страница	Лист
Чертеж границ зон планировочного размещения линейного объекта М 1:2000			1	10
АО "ГАЗПРОЕКТ ИНЖИНИРИНГ"			Формат А1	



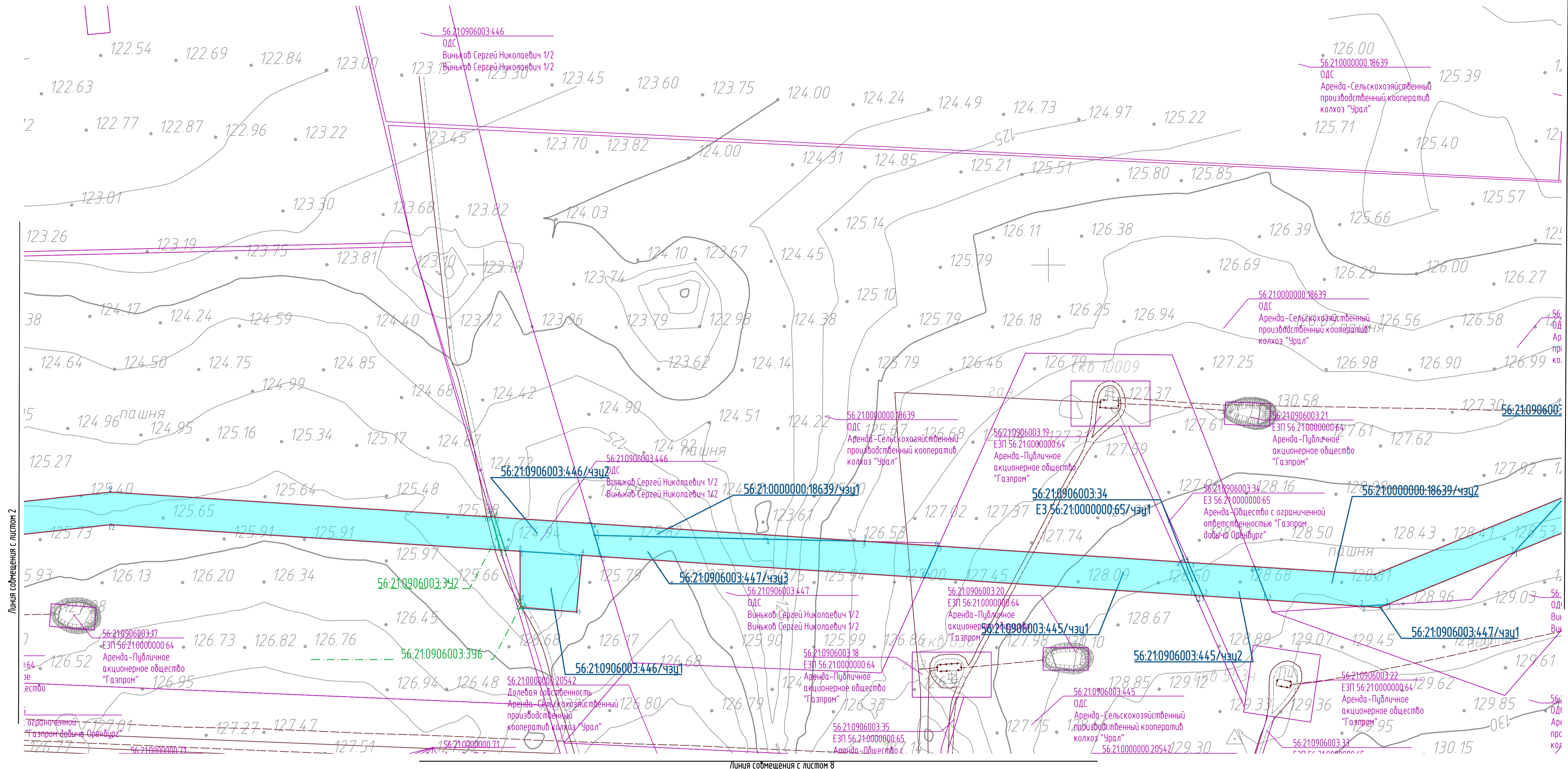
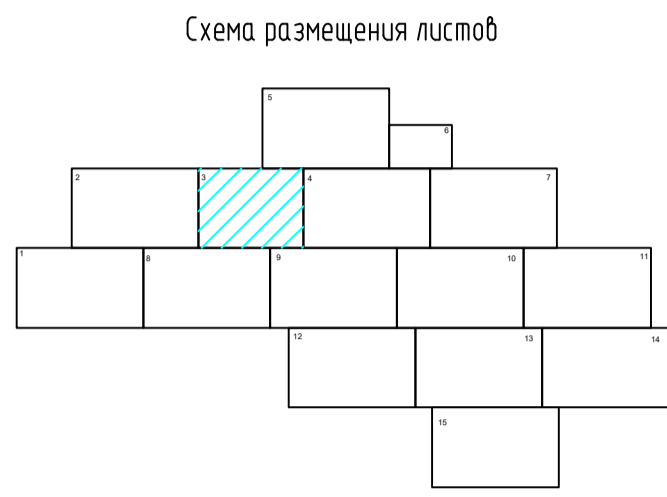
Линия соприкосновения с листом 6

Линия соприкосновения с листом 3

Схема размещения листов



- Условные обозначения:
- ЭЛЕМЕНТЫ ПЛАНИРОВОЧНОЙ СТРУКТУРЫ
 - граница проекта межевания территории
 - ГРАНИЦЫ ОБРАЗУЕМЫХ И ИЗМЕНЯЕМЫХ ЗЕМЕЛЬНЫХ УЧАСТКОВ
 - граница образуемого земельного участка
 - 56:21:0906003:211 — условный номер образуемого земельного участка
 - В — номер характерной точки границы образуемых земельных участков
 - граница образуемой части земельного участка
 - 56:21:0906006/чзц1 — условный номер образуемой части земельного участка
 - 6 — номер характерной точки границы образуемой части земельного участка
- 56:21:0906003:11 — граница и кадастровый номер существующего земельного участка, учтенного в ЕГРН
 - 56:21:0906003:12 — граница и кадастровый номер кадастрового квартала, учтенного в ЕГРН
 - 56:21:0906003:13 — земельные участки в аренде ООО "Газпром добыча Оренбург"
 - 56:21:0906003:14 — границы и условные номера образуемых земельных участков/частей земельных участков на период строительства объекта
 - 56:21:0906003:15 — границы и условные номера образуемых земельных участков на период эксплуатации объекта



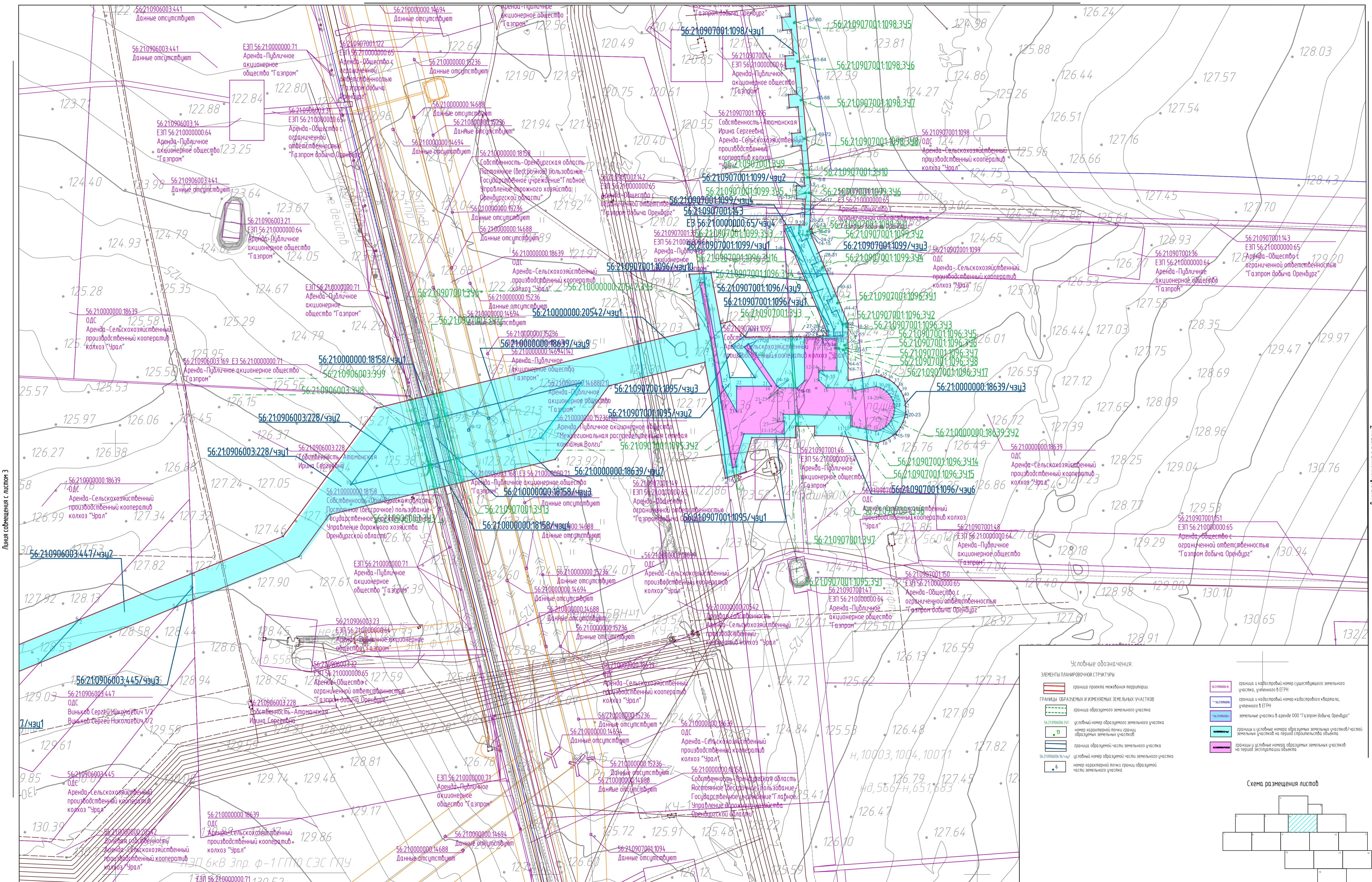
Линия соприкосновения с листом 2

Линия соприкосновения с листом 8

- Условные обозначения:
- ЭЛЕМЕНТЫ ПЛАНИРОВОЧНОЙ СТРУКТУРЫ
- граница проекта межевания территории
 - ГРАНИЦЫ ОБРАЗУЕМЫХ И ИЗМЕНЯЕМЫХ ЗЕМЕЛЬНЫХ УЧАСТКОВ
 - граница образуемого земельного участка
 - 56:21:0906003:391 условный номер образуемого земельного участка, номер характерной точки границы образуемых земельных участков
 - граница образуемой части земельного участка
 - 56:21:0906003:446/чзп1 условный номер образуемой части земельного участка, номер характерной точки границы образуемой части земельного участка

- граница и кадастровый номер существующего земельного участка, указанного в ЕГРН
- граница и кадастровый номер кадастрового квартала, указанного в ЕГРН
- земельные участки в аренде ООО "Газпром добыча Оренбург"
- границы и условные номера образуемых земельных участков/частей земельных участков на период строительства объекта
- границы и условные номера образуемых земельных участков на период эксплуатации объекта

1. Система координат МСК-56 (зона-2)
2. Система высот Балтийская 1977г.
3. Границы зон планируемого размещения линейных объектов, подлежащих реконструкции в связи с их местоположением не отображены на чертеже в связи с их отсутствием.



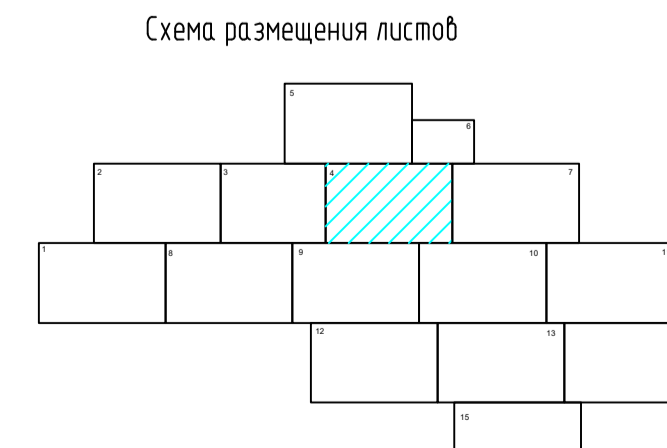
Линия соображения с листом 3

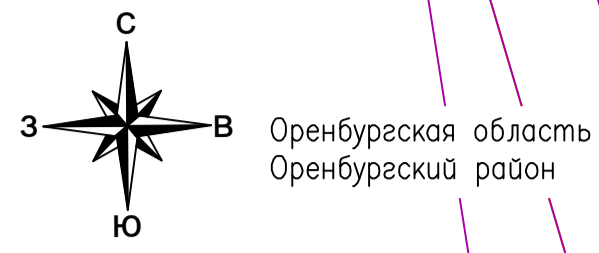
Линия соображения с листом 9

Линия соображения с листом 7

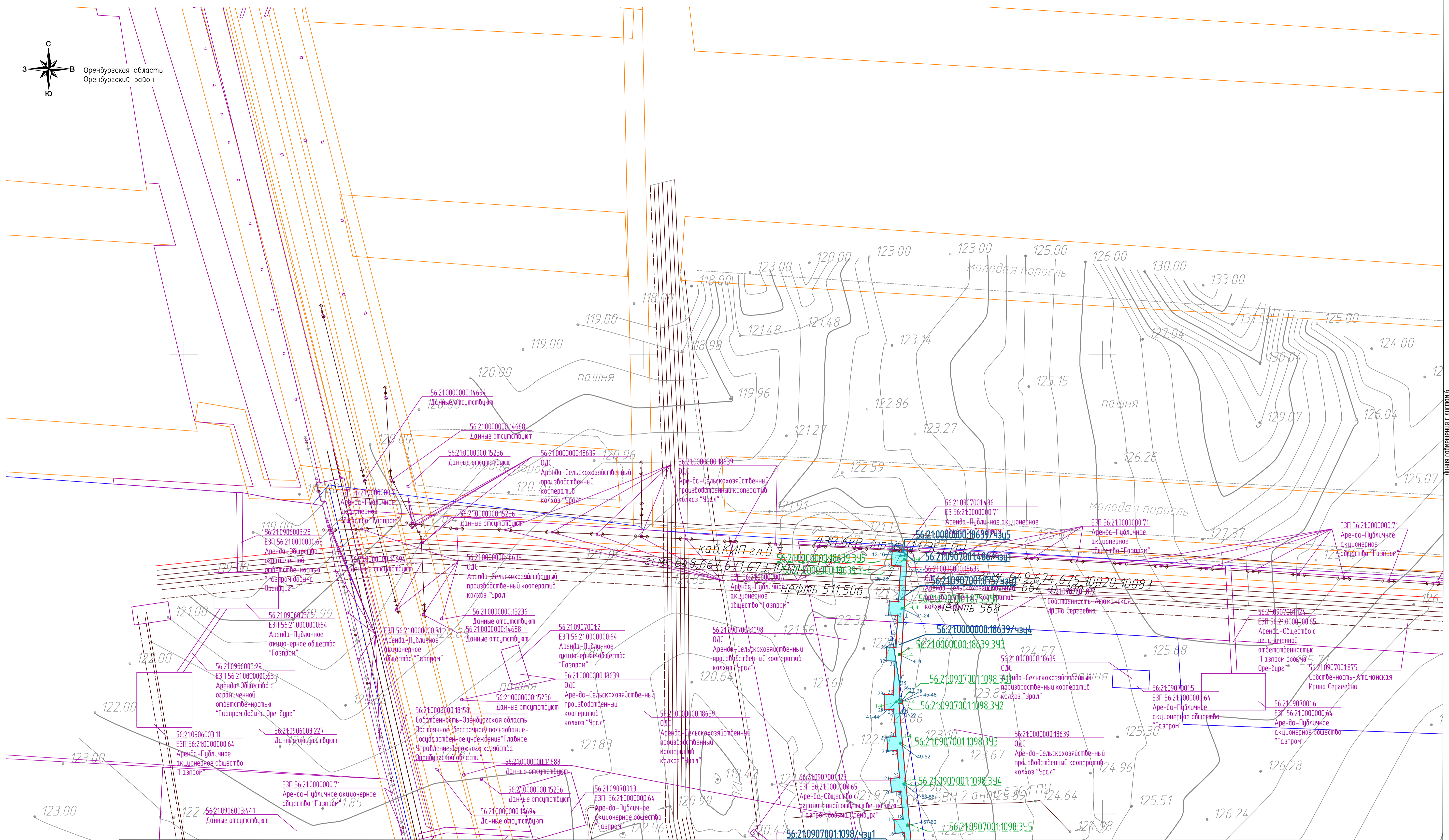
Условные обозначения.

	ЭЛЕМЕНТЫ ПЛАНИРОВОЧНОЙ СТРУКТУРЫ		граница и кадастровый номер существующего земельного участка, учтенного в ЕПРН
	ГРАНИЦЫ ОБРАЗУЕМЫХ И ИЗМЕНЯЕМЫХ ЗЕМЕЛЬНЫХ УЧАСТКОВ		граница и кадастровый номер кадастрового квартала, учтенного в ЕПРН
	граница образуемого земельного участка		земельные участки в аренде ООО "Газпром добыча Оренбург"
	номер характерной точки границы образуемых земельных участков		границы и условные номера образуемых земельных участков/частей земельных участков на период строительства объекта
	граница образуемой части земельного участка		границы и условные номера образуемых земельных участков/частей земельных участков на период эксплуатации объекта
	номер характерной точки границы образуемой части земельного участка		





Оренбургская область
Оренбургский район



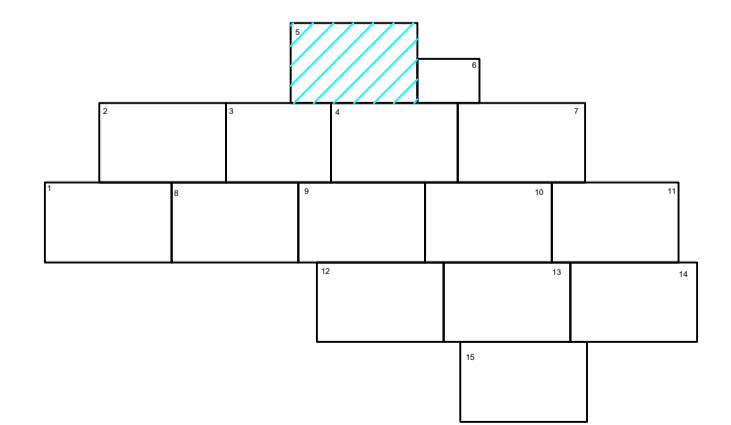
Линия сообщения с листом 4

Линия сообщения с листом 6

Словные обозначения:

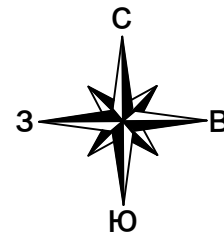
- | | | | |
|--|--|--|---|
| | граница проекта небазирующей территории | | граница с кадастровый номер существующего земельного участка, учтенного в ЕГРН |
| | ГРАНИЦЫ ОБРАЗУЕМЫХ И ИЗМЕНЯЕМЫХ ЗЕМЕЛЬНЫХ УЧАСТКОВ | | граница с кадастровый номер кадастрового квартала, учтенного в ЕГРН |
| | граница образуемого земельного участка | | земельные участки в аренде ООО "Газпром добыча Оренбург" |
| | условный номер образуемого земельного участка | | границы и условные номера образуемых земельных участков/частей земельных участков на период строительства объекта |
| | номер характерной точки границ образуемых земельных участков | | границы и условные номера образуемых земельных участков на период эксплуатации объекта |
| | граница образуемой части земельного участка | | |
| | условный номер образуемой части земельного участка | | |
| | номер характерной точки границ образуемой части земельного участка | | |

Схема размещения листов

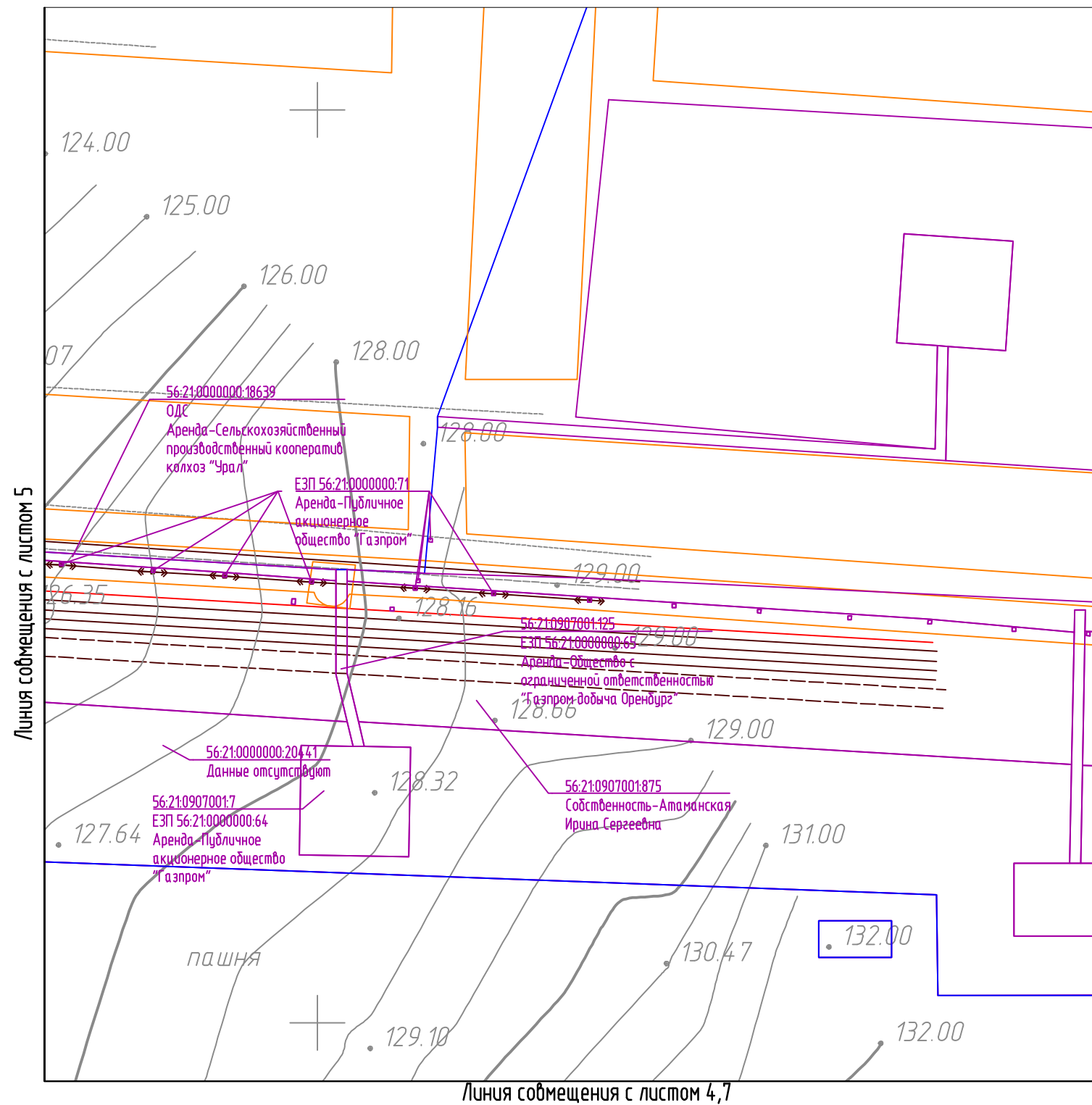


Изм.	Колуч.	Лист	№ док.	Подпись	Дата
------	--------	------	--------	---------	------

15643.ППТ1 - Г.2



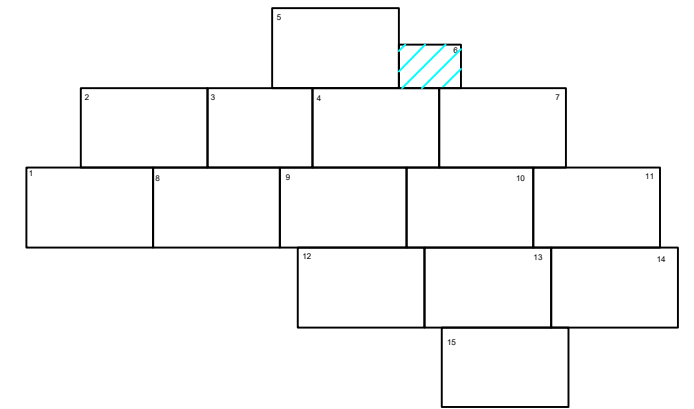
Оренбургская область
Оренбургский район



Линия соймещения с листом 5

Линия соймещения с листом 4,7

Схема размещения листов



Условные обозначения:

ЭЛЕМЕНТЫ ПЛАНИРОВОЧНОЙ СТРУКТУРЫ

- граница проекта межевания территории
- ГРАНИЦЫ ОБРАЗУЕМЫХ И ИЗМЕНЯЕМЫХ ЗЕМЕЛЬНЫХ УЧАСТКОВ**
- граница образуемого земельного участка
- условный номер образуемого земельного участка
номер характерной точки границ образуемых земельных участков
- граница образуемой части земельного участка
- условный номер образуемой части земельного участка
номер характерной точки границ образуемой части земельного участка

- граница и кадастровый номер существующего земельного участка, учтенного в ЕГРН
- граница и кадастровый номер кадастрового квартала, учтенного в ЕГРН
- земельные участки в аренде ООО "Газпром добыча Оренбург"
- границы и условные номера образуемых земельных участков на период строительства объекта
- границы и условные номера образуемых земельных участков на период эксплуатации объекта

Согласовано:

Взам. инв. N

Подп. и дата

Инв. N подл.

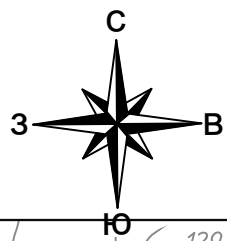
Изм.	Колуч.	Лист	Идок.	Подпись	Дата

15643.ППТ1 - Г.2

Лист

6

Формат А3



Оренбургская область
Оренбургский район

Линия совмещения с листом 6

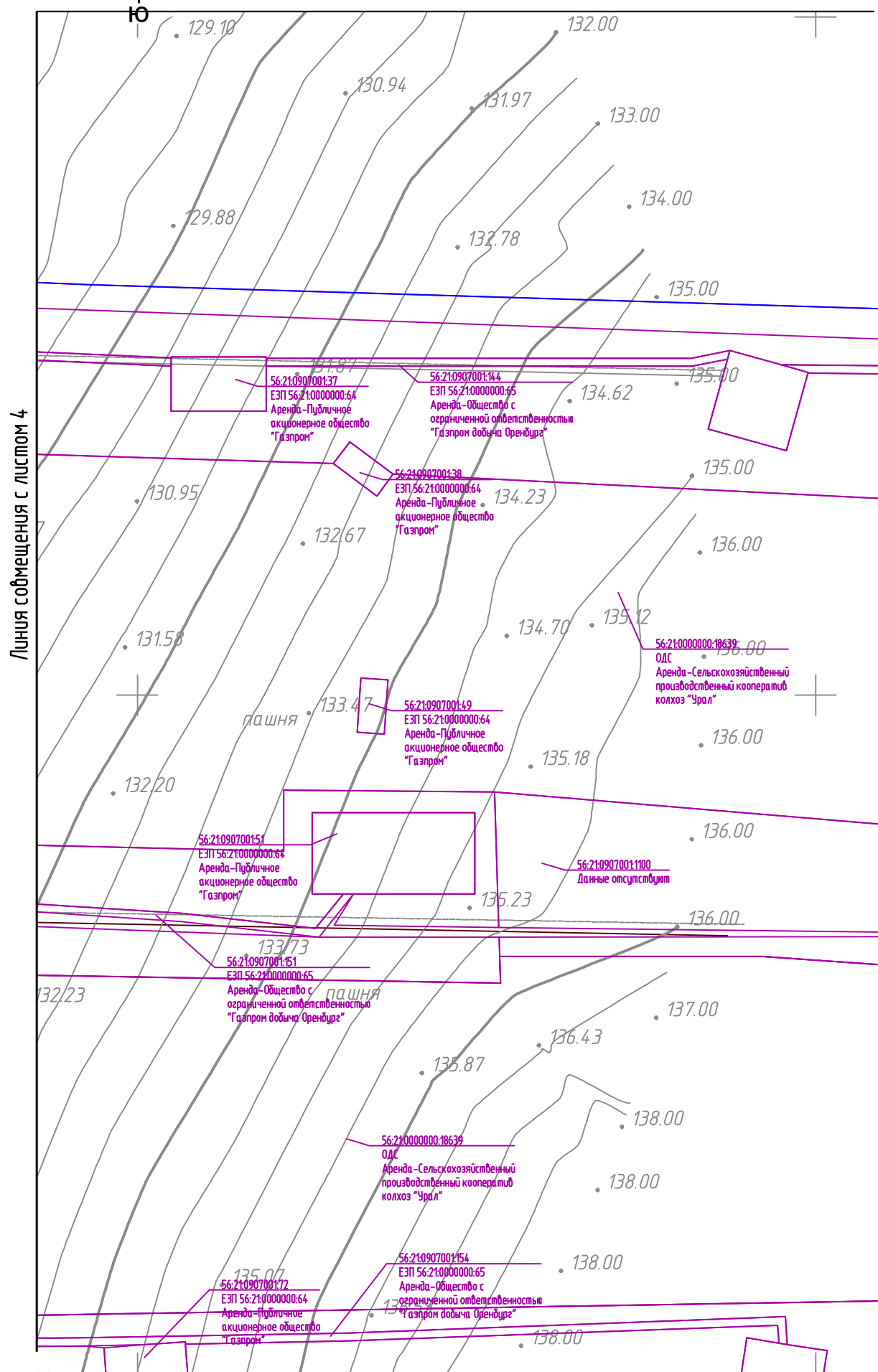
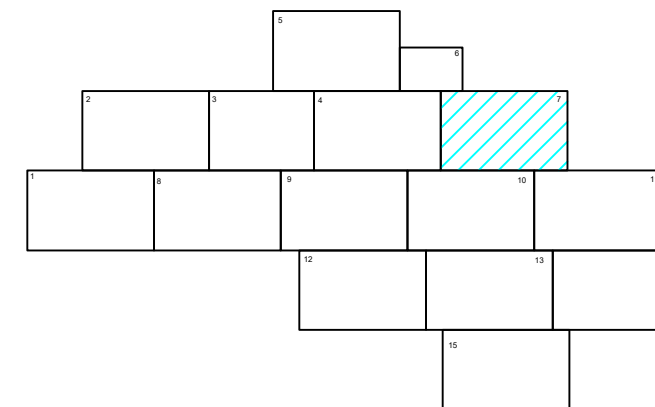


Схема размещения листов



Условные обозначения:

ЭЛЕМЕНТЫ ПЛАНИРОВОЧНОЙ СТРУКТУРЫ

- граница проекта межевания территории
- ГРАНИЦЫ ОБРАЗУЕМЫХ И ИЗМЕНЯЕМЫХ ЗЕМЕЛЬНЫХ УЧАСТКОВ
- граница образуемого земельного участка
- условный номер образуемого земельного участка
- номер характерной точки границ образуемых земельных участков
- граница образуемой части земельного участка
- условный номер образуемой части земельного участка
- номер характерной точки границ образуемой части земельного участка

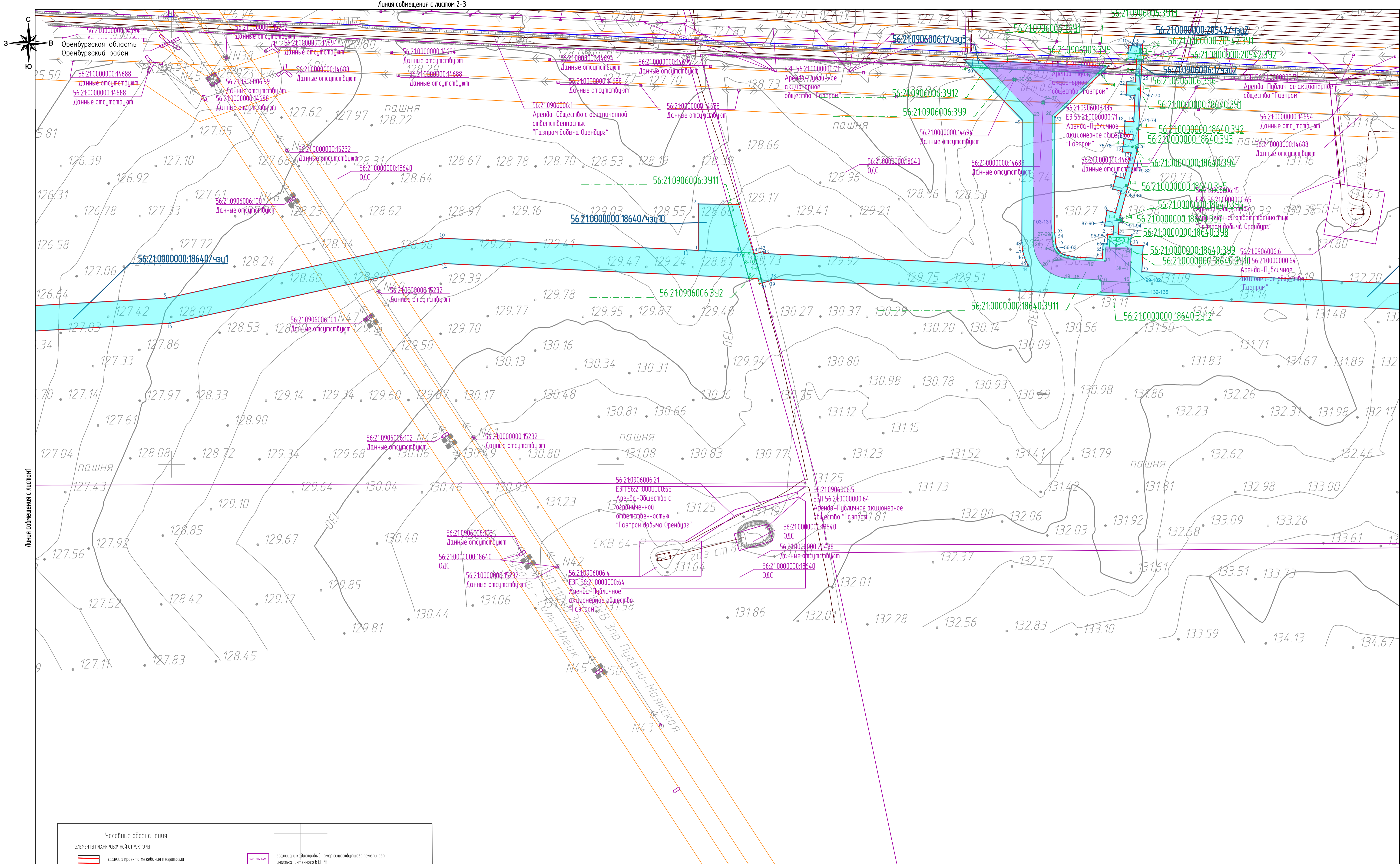
- граница и кадастровый номер существующего земельного участка, учтенного в ЕГРН
- граница и кадастровый номер кадастрового квартала, учтенного в ЕГРН
- земельные участки в аренде ООО "Газпром добыча Оренбург"
- границы и условные номера образуемых земельных участков/ч земельных участков на период строительства объекта
- границы и условные номера образуемых земельных участков на период эксплуатации объекта

Согласовано:	
Взам. инв. N	
Подп. и дата	
Инв. N подл.	

Изм.	Колуч.	Лист	Идок.	Подпись	Дата

15643.ППТ1 - Г.2

Лист
7



Линия соприкосновения с листом 1

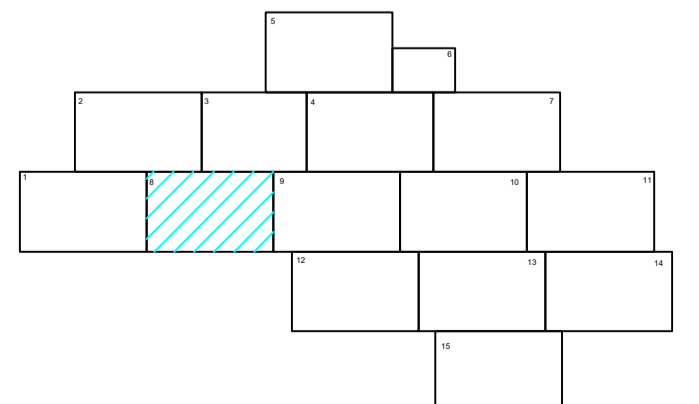
Линия соприкосновения с листом 9

Линия соприкосновения с листом 2-3

Условные обозначения:

ЭЛЕМЕНТЫ ПЛАНИРОВОЧНОЙ СТРУКТУРЫ	
	граница проекта межевания территории
	ГРАНИЦЫ ОБРАЗУЕМЫХ И ИЗМЕНЯЕМЫХ ЗЕМЕЛЬНЫХ УЧАСТКОВ
	граница образуемого земельного участка
	условный номер образуемого земельного участка
	номер характерной точки границы образуемых земельных участков
	граница образуемой части земельного участка
	условный номер образуемой части земельного участка
	номер характерной точки границ образуемой части земельного участка
	граница и кадастровый номер существующего земельного участка, учтенного в ЕГРН
	граница и кадастровый номер кадастрового квартала, учтенного в ЕГРН
	земельные участки в аренде ООО "Газпром добыча Оренбург"
	границы и условные номера образуемых земельных участков/частей земельных участков на период строительства объекта
	границы и условные номера образуемых земельных участков на период эксплуатации объекта

Схема размещения листов



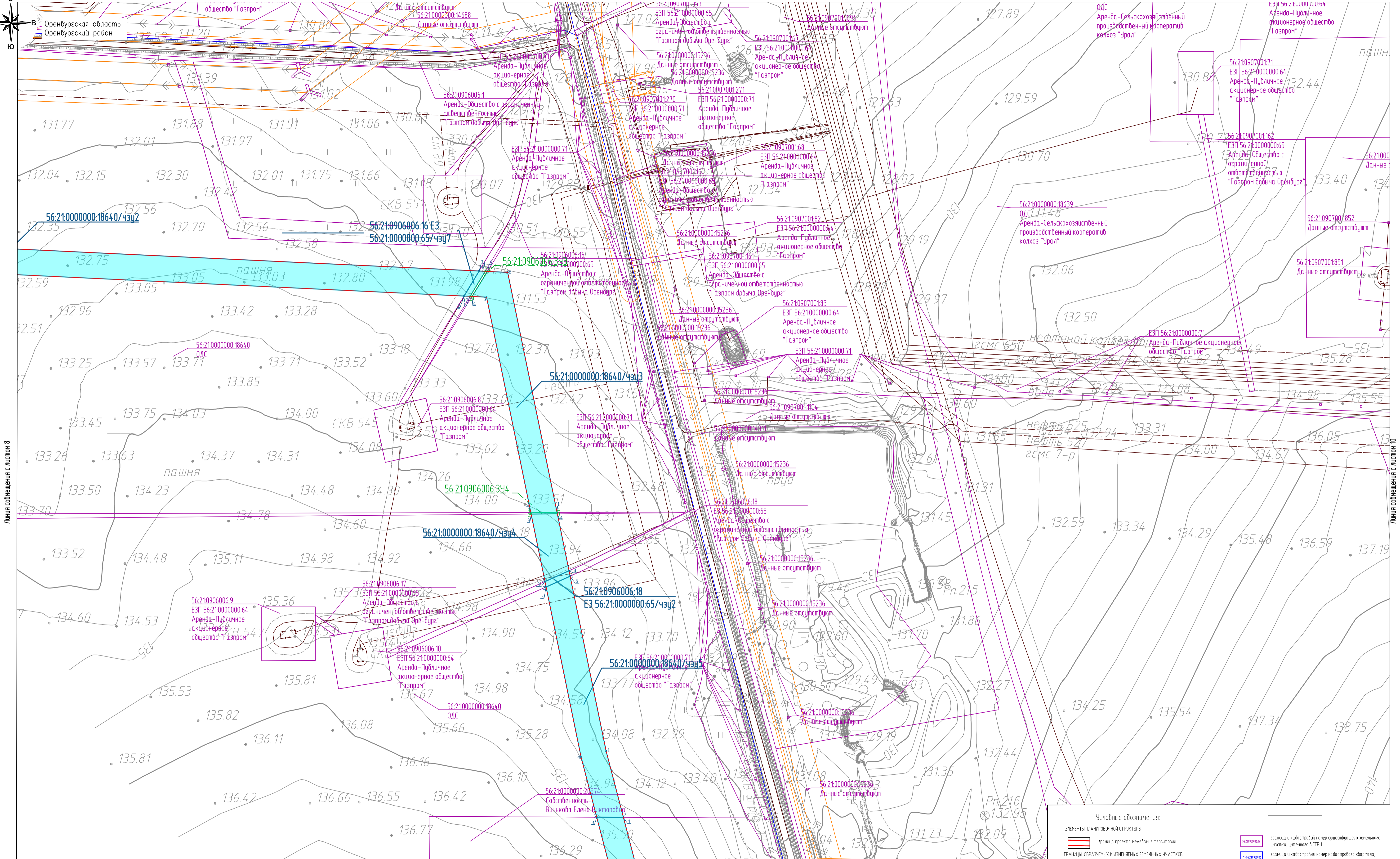

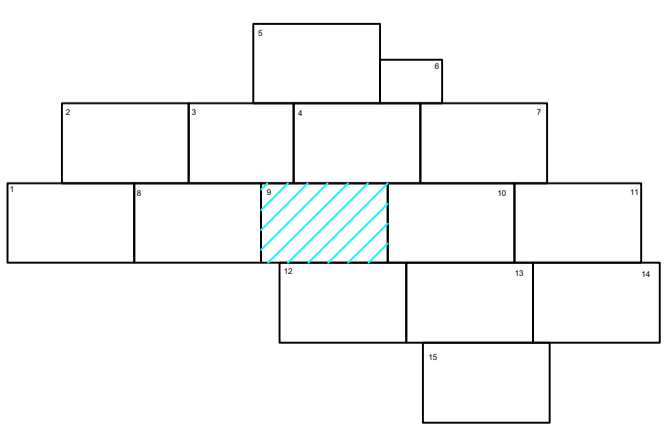


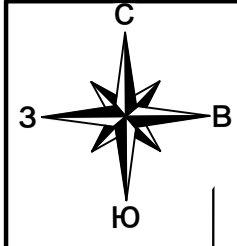
Схема размещения листов



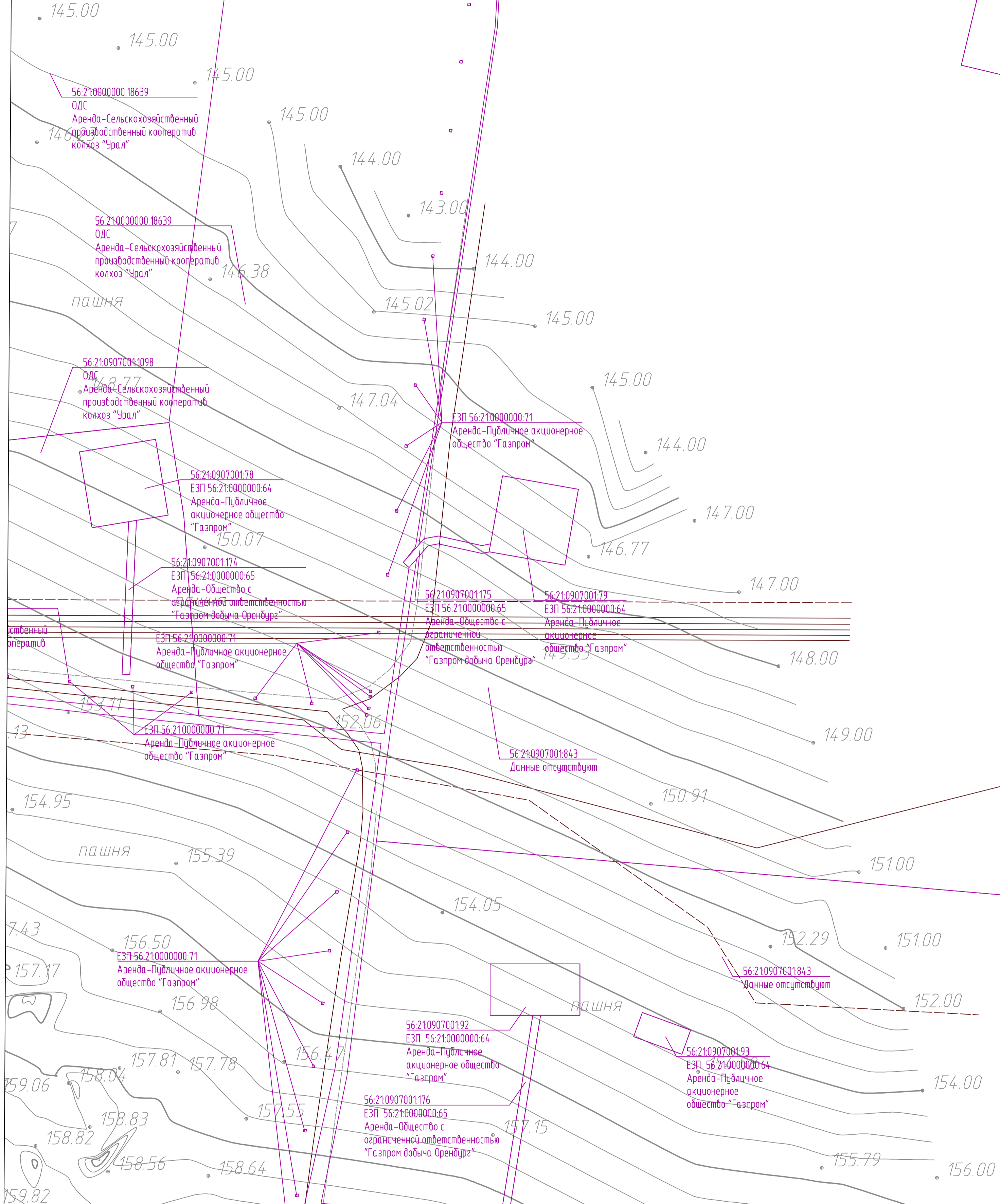
Словные обозначения:

	ЭЛЕМЕНТЫ ПЛАНИРОВОЧНОЙ СТРУКТУРЫ		границы и кадастровый номер существующего земельного участка, учтенного в ЕГРН
	ГРАНИЦЫ ОБРАЗУЕМЫХ И ИЗМЕНЯЕМЫХ ЗЕМЕЛЬНЫХ УЧАСТКОВ		границы и кадастровый номер кадастрового квартала, учтенного в ЕГРН
			земельные участки в аренде ООО "Газпром добыча Оренбург"
	56.21.0906006.17		56.21.0906006.17
	56.21.0906006.18		56.21.0906006.18
	56.21.0906006.19		56.21.0906006.19
	56.21.0906006.20		56.21.0906006.20
	56.21.0906006.21		56.21.0906006.21
	56.21.0906006.22		56.21.0906006.22
	56.21.0906006.23		56.21.0906006.23
	56.21.0906006.24		56.21.0906006.24
	56.21.0906006.25		56.21.0906006.25
	56.21.0906006.26		56.21.0906006.26
	56.21.0906006.27		56.21.0906006.27
	56.21.0906006.28		56.21.0906006.28
	56.21.0906006.29		56.21.0906006.29
	56.21.0906006.30		56.21.0906006.30
	56.21.0906006.31		56.21.0906006.31
	56.21.0906006.32		56.21.0906006.32
	56.21.0906006.33		56.21.0906006.33
	56.21.0906006.34		56.21.0906006.34
	56.21.0906006.35		56.21.0906006.35
	56.21.0906006.36		56.21.0906006.36
	56.21.0906006.37		56.21.0906006.37
	56.21.0906006.38		56.21.0906006.38
	56.21.0906006.39		56.21.0906006.39
	56.21.0906006.40		56.21.0906006.40
	56.21.0906006.41		56.21.0906006.41
	56.21.0906006.42		56.21.0906006.42
	56.21.0906006.43		56.21.0906006.43
	56.21.0906006.44		56.21.0906006.44
	56.21.0906006.45		56.21.0906006.45
	56.21.0906006.46		56.21.0906006.46
	56.21.0906006.47		56.21.0906006.47
	56.21.0906006.48		56.21.0906006.48
	56.21.0906006.49		56.21.0906006.49
	56.21.0906006.50		56.21.0906006.50
	56.21.0906006.51		56.21.0906006.51
	56.21.0906006.52		56.21.0906006.52
	56.21.0906006.53		56.21.0906006.53
	56.21.0906006.54		56.21.0906006.54
	56.21.0906006.55		56.21.0906006.55
	56.21.0906006.56		56.21.0906006.56
	56.21.0906006.57		56.21.0906006.57
	56.21.0906006.58		56.21.0906006.58
	56.21.0906006.59		56.21.0906006.59
	56.21.0906006.60		56.21.0906006.60
	56.21.0906006.61		56.21.0906006.61
	56.21.0906006.62		56.21.0906006.62
	56.21.0906006.63		56.21.0906006.63
	56.21.0906006.64		56.21.0906006.64
	56.21.0906006.65		56.21.0906006.65
	56.21.0906006.66		56.21.0906006.66
	56.21.0906006.67		56.21.0906006.67
	56.21.0906006.68		56.21.0906006.68
	56.21.0906006.69		56.21.0906006.69
	56.21.0906006.70		56.21.0906006.70
	56.21.0906006.71		56.21.0906006.71
	56.21.0906006.72		56.21.0906006.72
	56.21.0906006.73		56.21.0906006.73
	56.21.0906006.74		56.21.0906006.74
	56.21.0906006.75		56.21.0906006.75
	56.21.0906006.76		56.21.0906006.76
	56.21.0906006.77		56.21.0906006.77
	56.21.0906006.78		56.21.0906006.78
	56.21.0906006.79		56.21.0906006.79
	56.21.0906006.80		56.21.0906006.80
	56.21.0906006.81		56.21.0906006.81
	56.21.0906006.82		56.21.0906006.82
	56.21.0906006.83		56.21.0906006.83
	56.21.0906006.84		56.21.0906006.84
	56.21.0906006.85		56.21.0906006.85
	56.21.0906006.86		56.21.0906006.86
	56.21.0906006.87		56.21.0906006.87
	56.21.0906006.88		56.21.0906006.88
	56.21.0906006.89		56.21.0906006.89
	56.21.0906006.90		56.21.0906006.90
	56.21.0906006.91		56.21.0906006.91
	56.21.0906006.92		56.21.0906006.92
	56.21.0906006.93		56.21.0906006.93
	56.21.0906006.94		56.21.0906006.94
	56.21.0906006.95		56.21.0906006.95
	56.21.0906006.96		56.21.0906006.96
	56.21.0906006.97		56.21.0906006.97
	56.21.0906006.98		56.21.0906006.98
	56.21.0906006.99		56.21.0906006.99
	56.21.0906007.00		56.21.0906007.00

Содержание:
Всего листов: 10
Лист и дата:
Имя, И.И.Полн.:



Оренбургская область
Оренбургский район

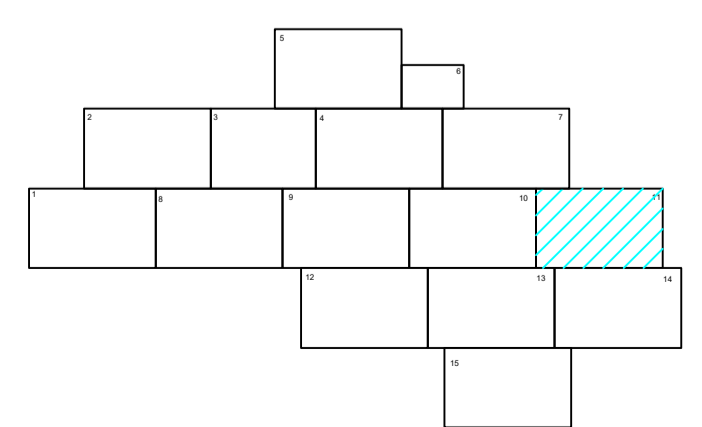


Линия сообщения с листом 10

Условные обозначения:

	граница проекта межевания территории		граница и кадастровый номер существующего земельного участка, учтенного в ЕГРН
	ГРАНИЦЫ ОБРАЗЕВЫХ И ИЗМЕНЯЕМЫХ ЗЕМЕЛЬНЫХ УЧАСТКОВ		граница и кадастровый номер кадастрового квартала, учтенного в ЕГРН
	граница образуемого земельного участка		земельные участки в аренде ООО "Газпром добыча Оренбург"
	56.21.0907001.176		границы и условные номера образуемых земельных участков/частей земельных участков на период строительства объекта
	условный номер образуемого земельного участка		границы и условные номера образуемых земельных участков/частей земельных участков на период эксплуатации объекта
	13		границы и условные номера образуемых земельных участков/частей земельных участков
	граница образуемой части земельного участка		56.21.0907001.176
	условный номер образуемой части земельного участка		условный номер образуемой части земельного участка
	56.21.0907001.176		номер кадастровой земельной границы образуемой части земельного участка
	6		6

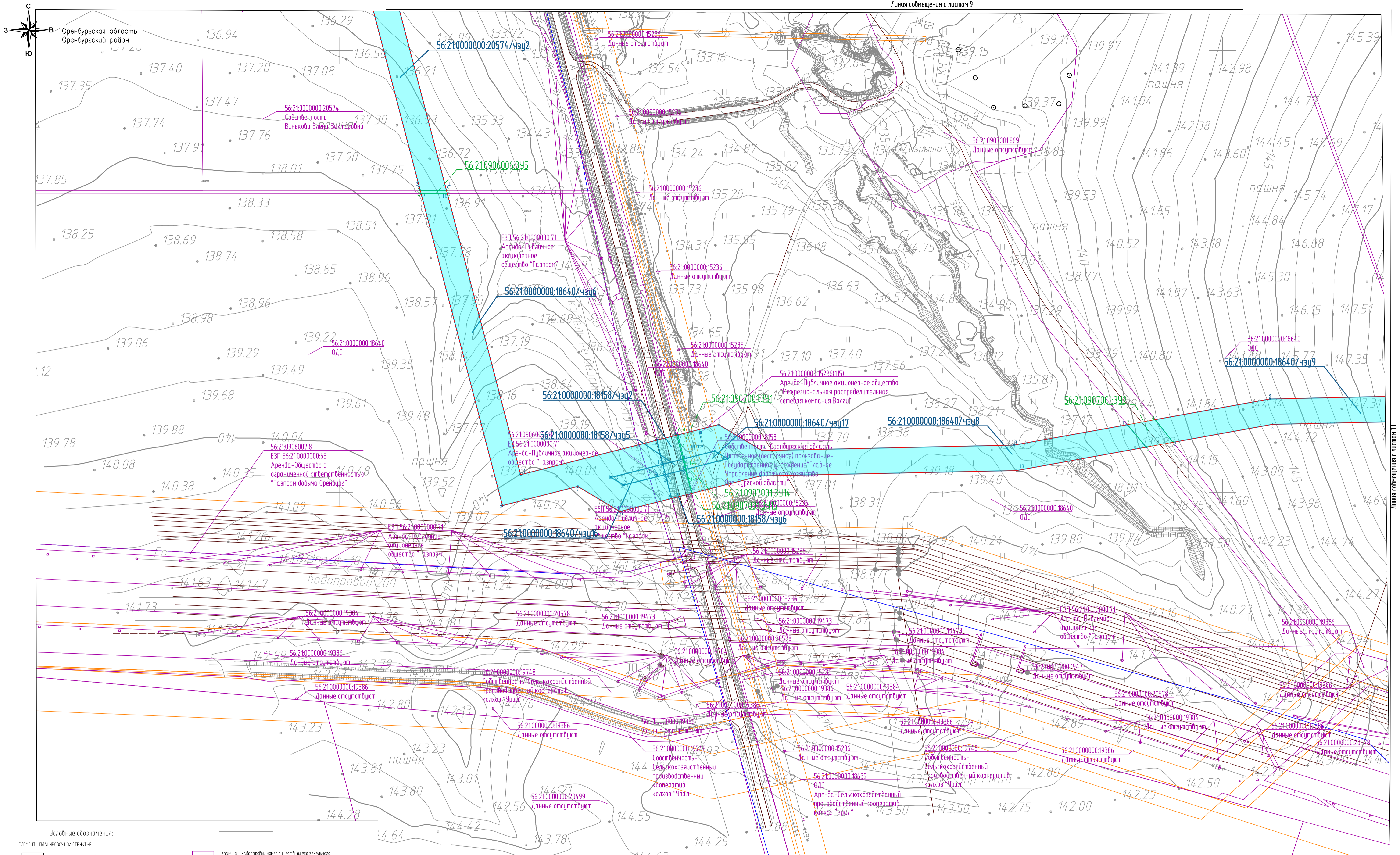
Схема размещения листов



Содержание:
Вязь шна, N
Лист и дата
Имя, N подл.

Изм.	Колуч.	Лист	Ндок.	Подпись	Дата
------	--------	------	-------	---------	------

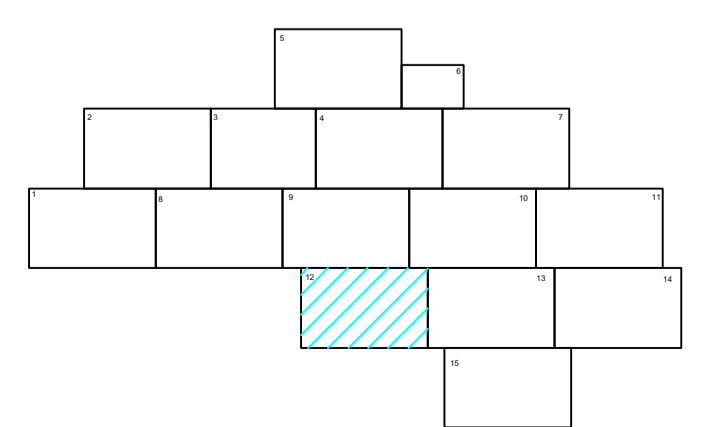
15643.ППТ1 - Г.2

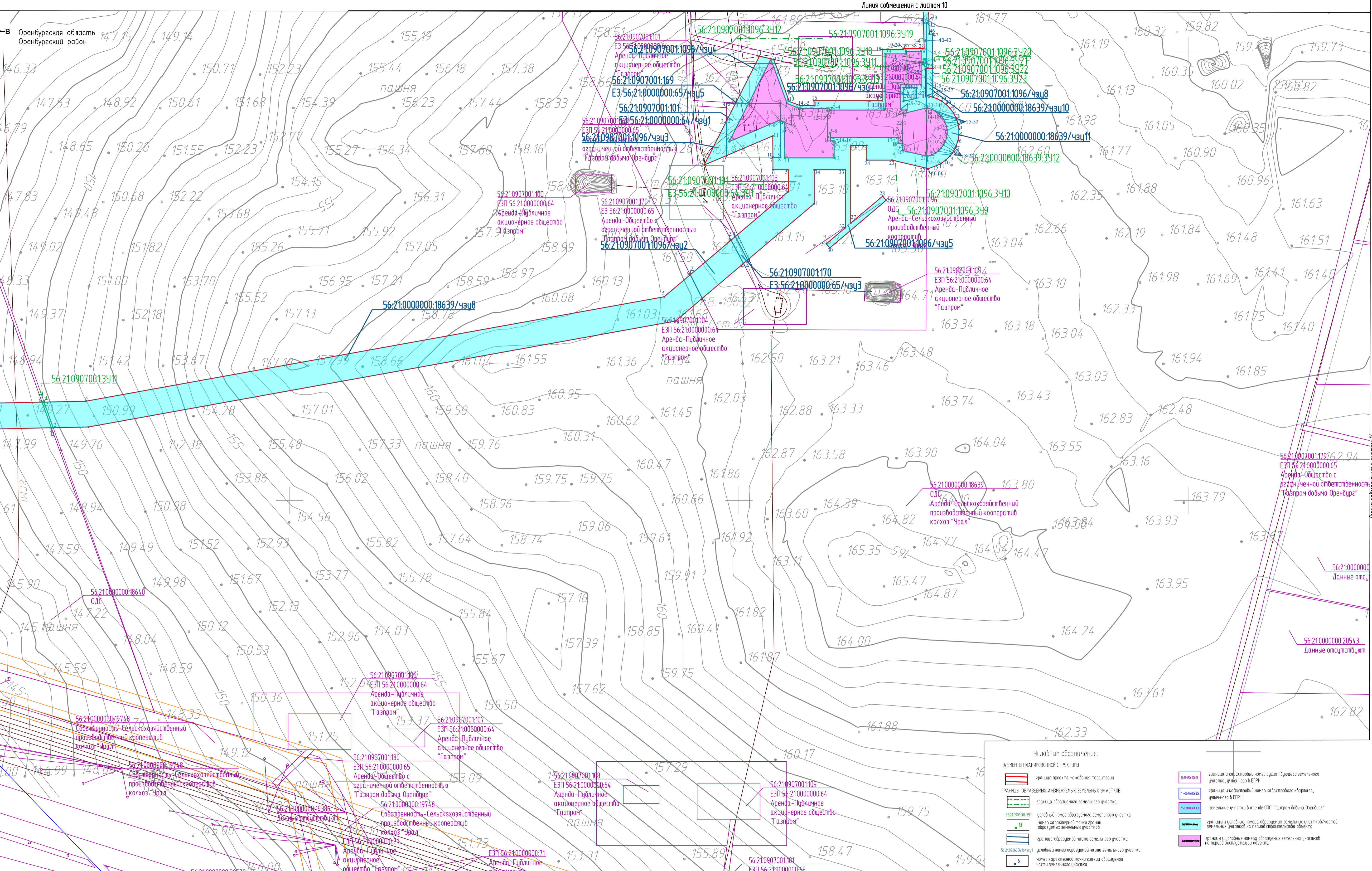
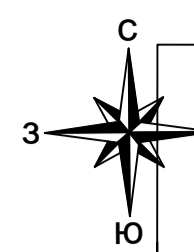


Условные обозначения:

- ЭЛЕМЕНТЫ ПЛАНИРОВАННОЙ СТРУКТУРЫ**
- Границы проекта межевания территории
 - Границы образемых и изменяемых земельных участков
 - Граница образуемого земельного участка
 - Условный номер образуемого земельного участка
 - Условный номер образуемой части земельного участка
 - Условный номер образуемой части земельного участка
- ГРАНИЦЫ ОБРАЗЕМЫХ И ИЗМЕНЯЕМЫХ ЗЕМЕЛЬНЫХ УЧАСТКОВ**
- Граница и кадастровый номер существующего земельного участка, учтенного в ЕГРН
 - Граница и кадастровый номер кадастрового квартала, учтенного в ЕГРН
 - Земельные участки в аренде ООО "Газпром добыча Оренбург"
 - Границы и условные номера образуемых земельных участков/частей земельных участков на период строительства объекта
 - Границы и условные номера образуемых земельных участков на период эксплуатации объекта

Схема размещения листов





Линия соприкосновения с листом 12

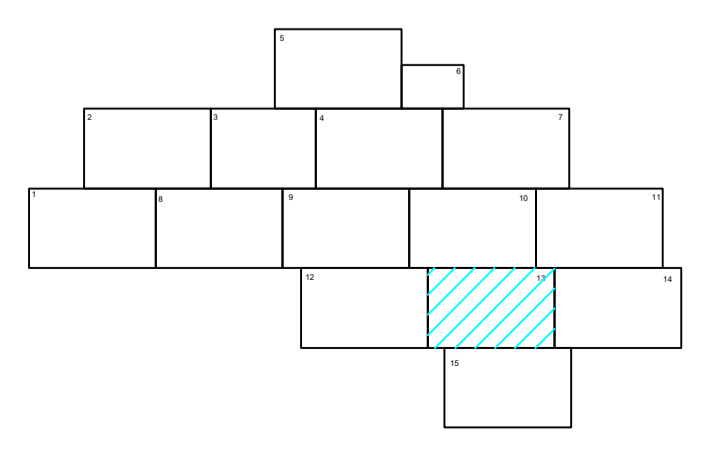
Линия соприкосновения с листом 10

Линия соприкосновения с листом 14

Условные обозначения:

	элементы планировочной структуры		граница и кадастровый номер существующего земельного участка, учтенного в ЕГРН
	граница проекта межевания территории		граница и кадастровый номер кадастрового квартала, учтенного в ЕГРН
	ГРАНИЦЫ ОБРАЗУЕМЫХ И ИЗМЕНЯЕМЫХ ЗЕМЕЛЬНЫХ УЧАСТКОВ		земельный участок в аренде ООО "Газпром добыча Оренбург"
	граница образуемого земельного участка		границы и условные номера образуемых земельных участков/частей земельных участков на период строительства объекта
	условный номер образуемого земельного участка		границы и условные номера образуемых земельных участков/частей земельных участков на период эксплуатации объекта
	номер характерной точки границ образуемых земельных участков		границы и условные номера образуемых земельных участков/частей земельных участков
	граница образуемой части земельного участка		номер характерной точки границы образуемой части земельного участка
	условный номер образуемой части земельного участка		
	условный номер образуемой части земельного участка		
	номер характерной точки границы образуемой части земельного участка		

Схема размещения листов



Содержание:
Взв. шифр. №
Лист и дата
Имя, И.подл.

