

**«Проект планировки и проект межевания территории для  
строительства автомобильных дорог по улицам села  
Ивановка Оренбургского района Оренбургской области:  
Покровская, Троицкая, Пугачевская, Воскресенская,  
Гимназическая, Губернская, Полевая, Загородная,  
Слободская, Перовская, Лесозащитная, Муромская,  
Никольская, Ивановская, Яицкая, Раздольная, Дорожная,  
Торговая, Линейная, Спортивная»**

**ДОКУМЕНТАЦИЯ ПО ПЛАНИРОВКЕ ТЕРРИТОРИИ  
(ПРОЕКТ ПЛАНИРОВКИ ТЕРРИТОРИИ, СОДЕРЖАЩИЙ ПРОЕКТ  
МЕЖЕВАНИЯ ТЕРРИТОРИИ)**

**Оренбургская область  
Оренбургский район,  
муниципальное образование Ивановский сельсовет**

**Том 4**

**Материалы по обоснованию проекта планировки территории**

**ГРАФИЧЕСКАЯ ЧАСТЬ**

2020 г.



**ОБЩЕСТВО С ОГРАНИЧЕННОЙ ОТВЕТСТВЕННОСТЬЮ  
«НАУЧНО-ИССЛЕДОВАТЕЛЬСКИЙ ПРОЕКТНЫЙ ИНСТИТУТ  
«ПРОМЫШЛЕННОЕ И ГРАЖДАНСКОЕ СТРОИТЕЛЬСТВО»**

**Заказчик – администрация МО Ивановский сс**

**«Проект планировки и проект межевания территории для  
строительства автомобильных дорог по улицам села  
Ивановка Оренбургского района Оренбургской области:  
Покровская, Троицкая, Пугачевская, Воскресенская,  
Гимназическая, Губернская, Полевая, Загородная,  
Слободская, Перовская, Лесозащитная, Муромская,  
Никольская, Ивановская, Яицкая, Раздольная, Дорожная,  
Торговая, Линейная, Спортивная»**

**ДОКУМЕНТАЦИЯ ПО ПЛАНИРОВКЕ ТЕРРИТОРИИ  
(ПРОЕКТ ПЛАНИРОВКИ ТЕРРИТОРИИ, СОДЕРЖАЩИЙ ПРОЕКТ  
МЕЖЕВАНИЯ ТЕРРИТОРИИ)**

**229.02.20.01-ПЗ**

**Том 4**

**Материалы по обоснованию проекта планировки территории  
ГРАФИЧЕСКАЯ ЧАСТЬ**

**Генеральный директор**

**Харабрин Е.В.**

**Инженер-проектировщик**

**Томарова Н.А.**

**2020 г.**

В зам. инв. №	
Подп. и дата	
Инв. № подл.	

Состав проекта

ТОМ №	Обозначение	Наименование	Примечание
ТОМ 1	229.02.20.01	Основная часть проекта планировки территории. Положение о размещении объектов трубопроводного транспорта	
ТОМ 2	229.02.20.01	Основная часть проекта планировки территории. Графическая часть.	
ТОМ 3	229.02.20.01	Материалы по обоснованию проекта планировки территории. Пояснительная записка.	
ТОМ 4	229.02.20.01	Материалы по обоснованию проекта планировки территории. Графическая часть.	
ТОМ 5	229.02.20.01	Основная часть проекта межевания территории. Текстовая часть.	
ТОМ 6	229.02.20.01	Основная часть проекта межевания территории. Графическая часть.	

В зам. инв. №											
Инв. № подл.								229.02.20.01-ПЗ			
		Изм.	Коп.уч.	Лист	№ док.	Подп.	Дата	Документация по планировке территории	Стадия	Масса	Масштаб
		Разработал		Томарова			01.20		П		
		Проверил		Томарова			01.20			Лист 4	Листов 3
		Нач. отдела		Томарова			01.20				






Схема сводки листов

1	2	3
4	5	6
7	8	9

Оренбургская область  
Оренбургский район  
МО Ивановский сельсовет  
с.Ивановка

линия совмещения с листом 2

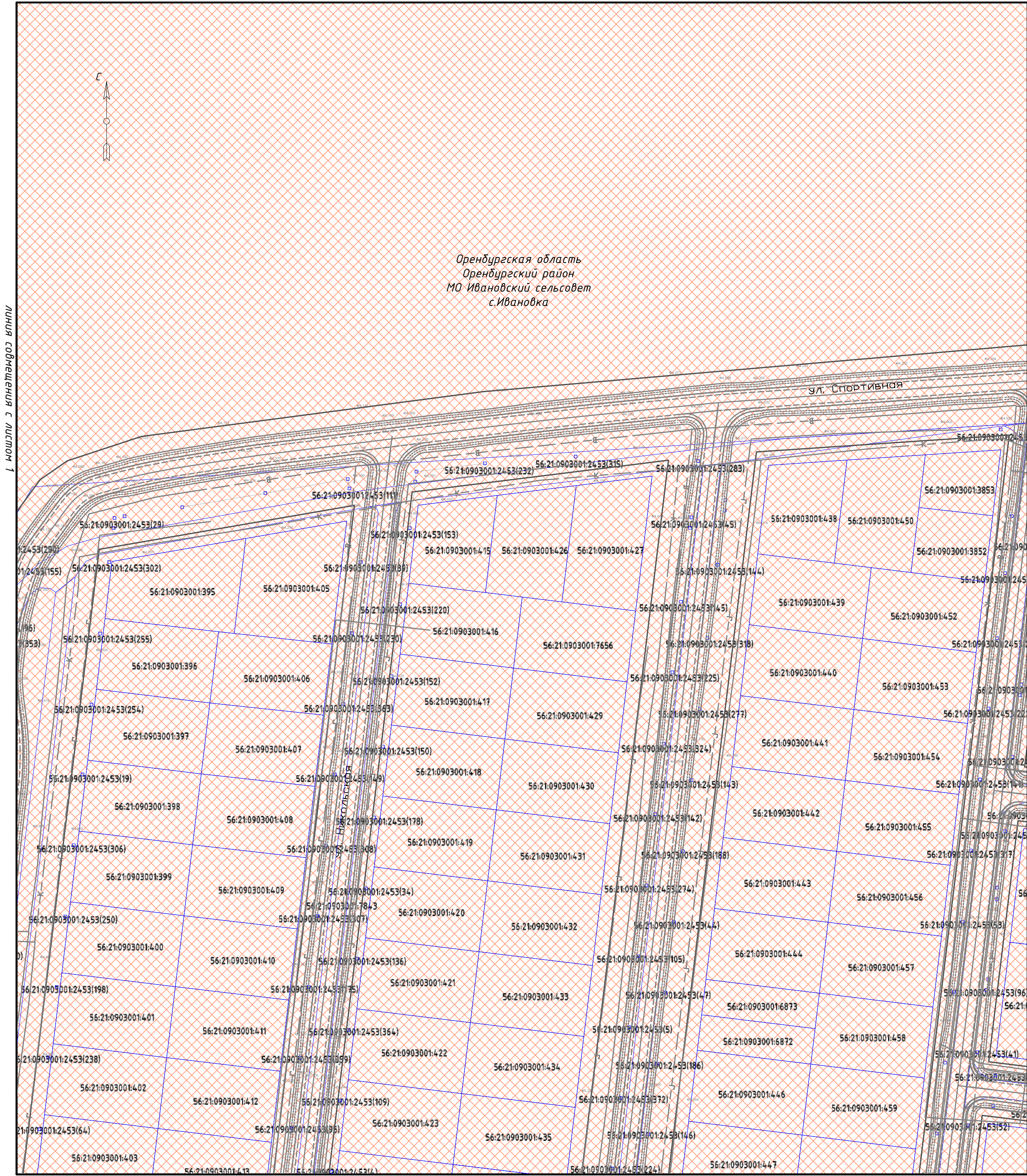
Примечания:  
Границы зоны планируемого размещения линейных объектов, подлежащих переносу (переустройству) из зон планируемого размещения линейных объектов не отражены, в связи с тем, что заданием на проектирование данные решения не предусмотрены.  
Проектируемый объект находится на землях:  
- населенных пунктах.  
Необходимость изъятия земельных участков для государственных и муниципальных нужд отсутствует.  
Граница зоны планируемого размещения объектов капитального строительства, утвержденные ранее утвержденной документацией по планировке территории не отображены поскольку такие проекты отсутствуют.

Условные обозначения										
		граница зоны планируемого размещения объекта								
		земельные участки согласно сведениям ЕГРН, попадающие в границу зоны разработки чертежа,								
56:21:0000000		кадастровый номер земельного участка								
		земли населенных пунктов								
						229.02.20.01				
						Проект планировки и проект межевания территории для строительства автомобильных дорог по улицам села Ивановка Оренбургского района Оренбургской области: Покровская, Троицкая, Пузачевская, Воскресенская, Гимназическая, Гудернская, Полевая, Загородная, Слободская, Перовская, Лесозащитная, Муромская, Никольская, Ивановская, Яцкая, Раздольная, Дорожная, Торговая, Линейная, Спортивная				
Изм.	Кол.уч.	Лист	№ док.	Подп.	Дата			Стадия	Лист	Листов
						Документация по планировке территории. Основная часть проекта планировки территории. Графическая часть		П	1	9
Ген.директор	Харабрин				02.20			ООО "НИПИ "ПГС"		
Н. контр.	Томарова				02.20					
Проверил	Томарова				02.20					
Разработал	Томарова				02.20	М 1:1000				

линия совмещения с листом 4



линия совмещения с листом 1



линия совмещения с листом 3

Схема сводки листов

1	2	3
4	5	6
7	8	9

Примечания:  
Границы зоны планируемого размещения линейных объектов, подлежащих переносу (переустройству) из зон планируемого размещения линейных объектов не отражены, в связи с тем, что заданием на проектирование данные решения не предусмотрены.  
Проектируемый объект находится на землях:  
- населенных пунктах.  
Необходимость изъятия земельных участков для государственных и муниципальных нужд отсутствует.  
Граница зоны планируемого размещения объектов капитального строительства, утвержденные ранее утвержденной документацией по планировке территории не отображены поскольку такие проекты отсутствуют.

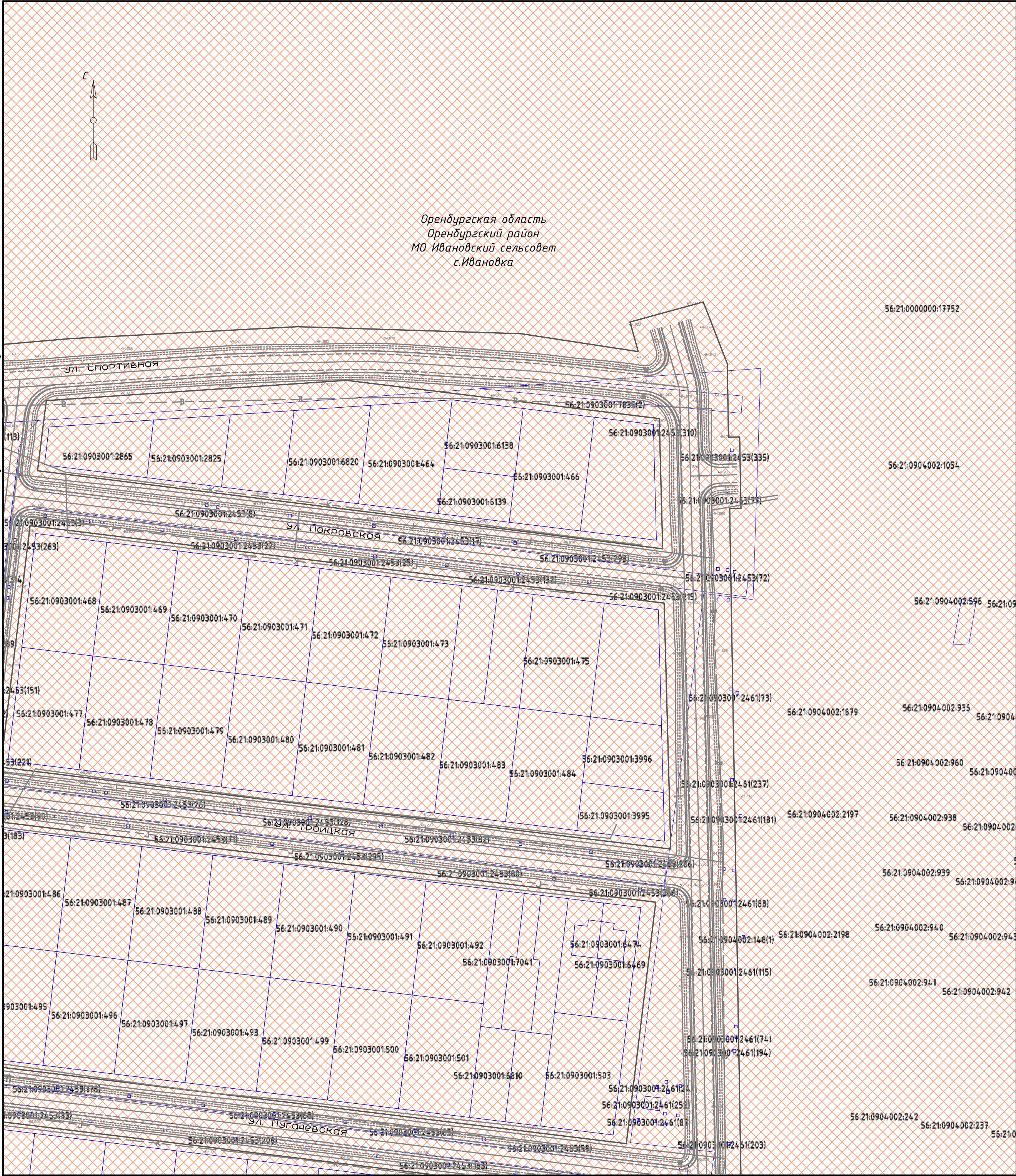
	граница зоны планируемого размещения объекта				
	земельные участки согласно сведениям ЕГРН, попадающие в границу зоны разработки чертежа,				
56:21:0000000	кадастровый номер земельного участка				
	земли населенных пунктов				

						229.02.20.01					
						Проект планировки и проект межевания территории для строительства автомобильных дорог по улицам села Ивановка Оренбургского района Оренбургской области: Покровская, Троицкая, Пузачевская, Воскресенская, Гимназическая, Гудернская, Полевая, Загородная, Слободская, Перовская, Лесозащитная, Муромская, Никольская, Ивановская, Яцкая, Раздольная, Дорожная, Торговая, Линейная, Спортивная					
Изм.	Колуч.	Лист	№ док.	Подп.	Дата	Документация по планировке территории. Основная часть проекта планировки территории. Графическая часть		Стадия	Лист	Листов	
Ген.директор	Харабрин				02.20	Схема использования территории в период подготовки проекта планировки территории М 1:1000		П	2	9	
Н. контр.	Томарова				02.20						
Проверил	Томарова				02.20						
Разработал	Томарова				02.20						

линия совмещения с листом 5



линия совмещения с листом 2



линия совмещения с листом 6

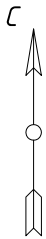


Схема сводки листов		
1	2	3
4	5	6
7	8	9

Примечания:  
Границы зоны планируемого размещения линейных объектов, подлежащих переносу (переустройству) из зон планируемого размещения линейных объектов не отражены, в связи с тем, что заданием на проектирование данные решения не предусмотрены.  
Проектируемый объект находится на землях:  
- населенных пунктах.  
Необходимость изъятия земельных участков для государственных и муниципальных нужд отсутствует.  
Граница зоны планируемого размещения объектов капитального строительства, утвержденные ранее утвержденной документацией по планировке территории не отображены поскольку такие проекты отсутствуют.

		граница зоны планируемого размещения объекта			
		земельные участки согласно сведениям ЕГРН, попадающие в границу зоны разработки чертежа,			
56:21:0000000		кадастровый номер земельного участка			
		земли населенных пунктов			

						229.02.20.01				
						Проект планировки и проект межевания территории для строительства автомобильных дорог по улицам села Ивановка Оренбургского района Оренбургской области: Покровская, Троицкая, Пузачевская, Воскресенская, Гимназическая, Гудернская, Полевая, Загородная, Слободская, Перовская, Лесозащитная, Муромская, Никольская, Ивановская, Яцкая, Раздольная, Дорожная, Торговая, Линейная, Спортивная				
Изм.	Колуч.	Лист	№ док.	Подп.	Дата	Документация по планировке территории. Основная часть проекта планировки территории. Графическая часть		Стадия	Лист	Листов
Ген.директор	Харабрин				02.20	Схема использования территории в период подготовки проекта планировки территории М 1:1000		П	3	9
Н. контр.	Томарова				02.20					
Проверил	Томарова				02.20					
Разработал	Томарова				02.20					



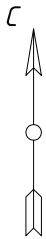
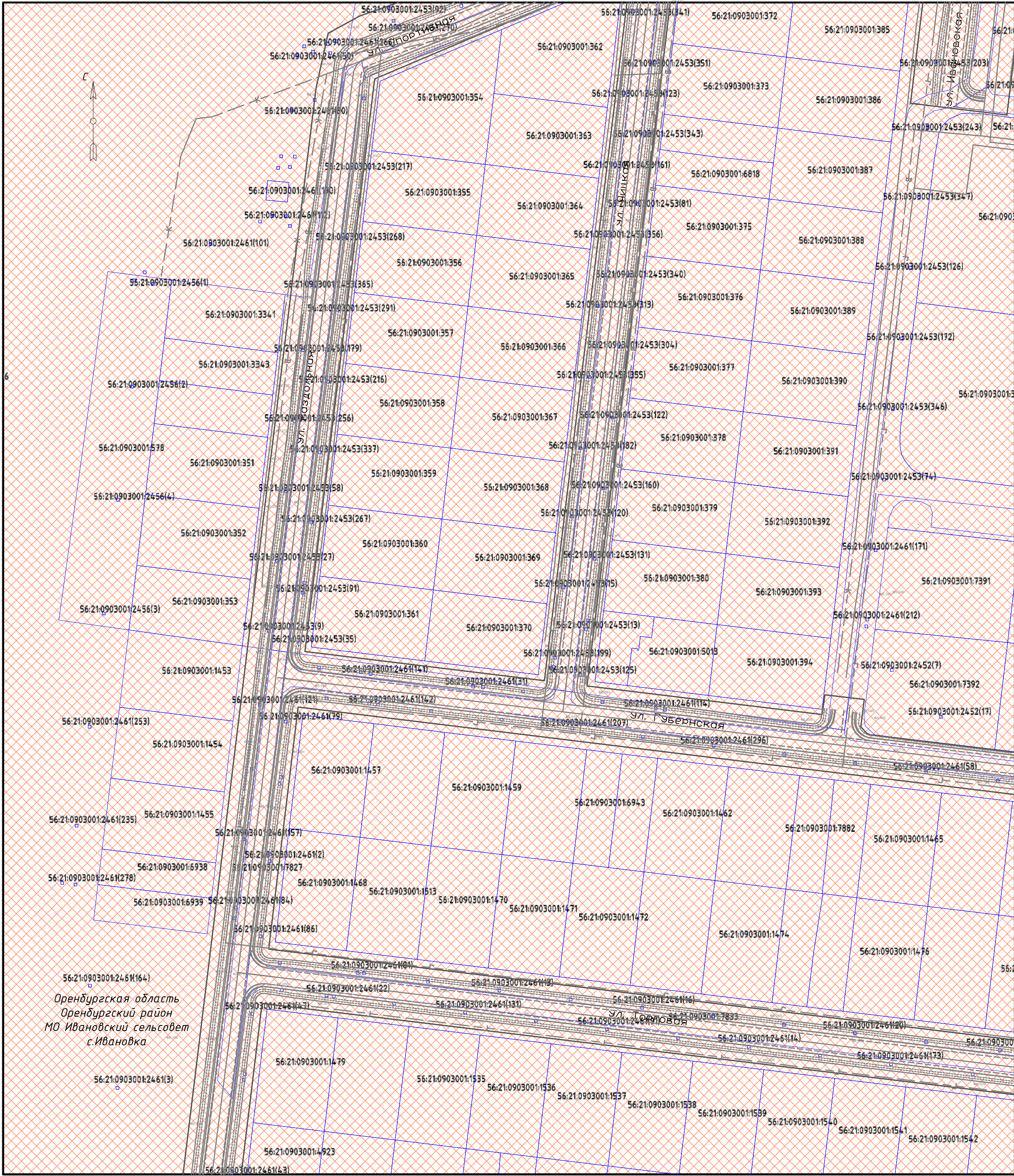


Схема сводки листов		
1	2	3
4	5	6
7	8	9

Примечания:  
Границы зоны планируемого размещения линейных объектов, подлежащих переносу (переустройству) из зон планируемого размещения линейных объектов не отражены, в связи с тем, что заданием на проектирование данные решения не предусмотрены.  
Проектируемый объект находится на землях:  
населенных пунктах.  
Необходимость изъятия земельных участков для государственных и муниципальных нужд отсутствует.  
Граница зоны планируемого размещения объектов капитального строительства, утвержденные ранее утвержденной документацией по планировке территории не отображены поскольку такие проекты отсутствуют.

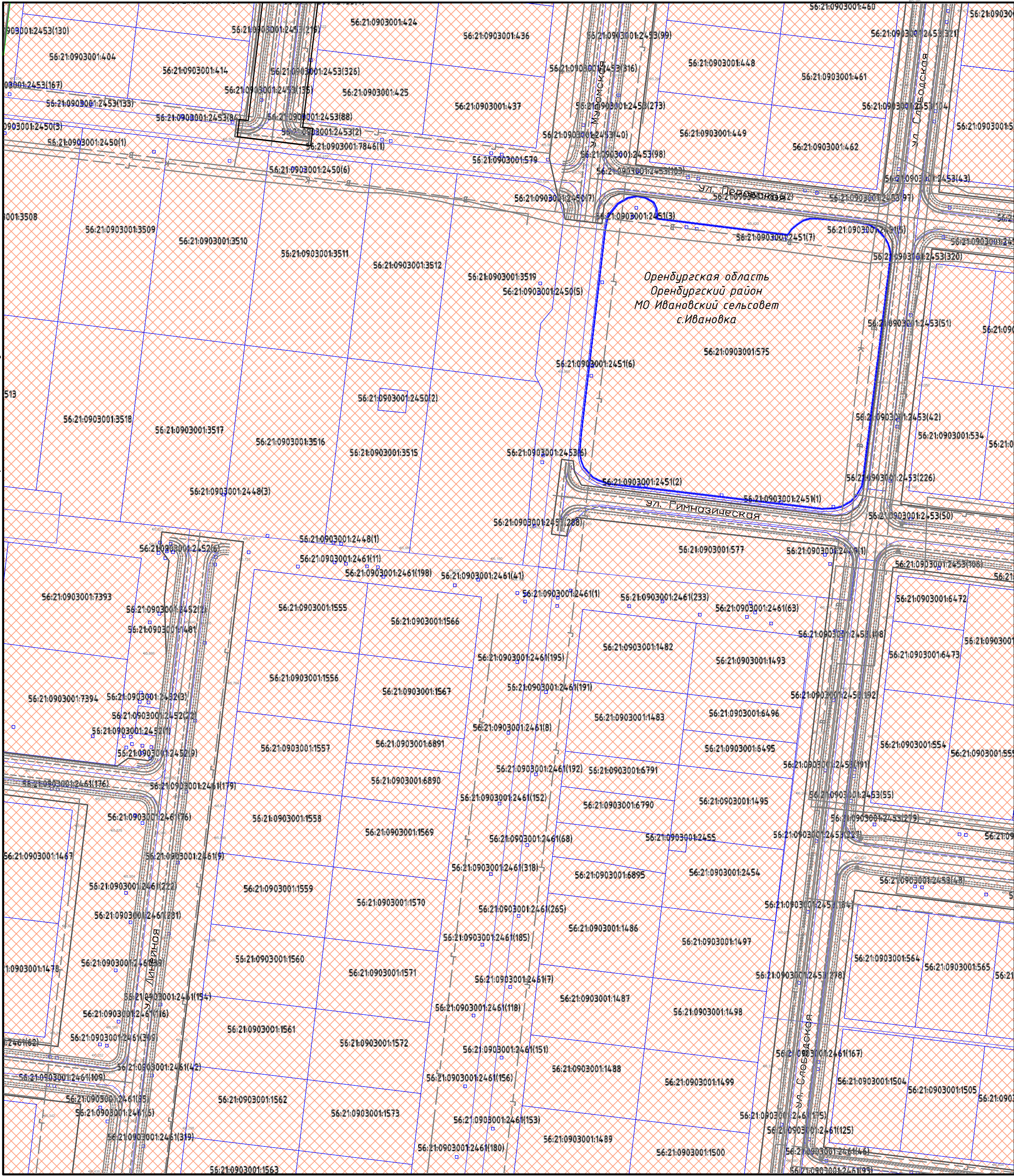
	граница зоны планируемого размещения объекта		
	земельные участки согласно сведениям ЕГРН, попадающие в границу зоны разработки чертежа,		
56:21:0000000	кадастровый номер земельного участка		
	земли населенных пунктов		

						229.02.20.01					
						Проект планировки и проект межевания территории для строительства автомобильных дорог по улицам села Ивановка Оренбургского района Оренбургской области: Покровская, Троицкая, Пузачевская, Воскресенская, Гимназическая, Гудернская, Полевая, Загородная, Слободская, Перовская, Лесозащитная, Муромская, Никольская, Ивановская, Яцкая, Раздольная, Дорожная, Торговая, Линейная, Спортивная					
Изм.	Кол.уч.	Лист	№ док.	Подп.	Дата	Документация по планировке территории. Основная часть проекта планировки территории. Графическая часть			Стадия	Лист	Листов
Ген.директор	Харабрин				02.20	Схема использования территории в период подготовки проекта планировки территории  М 1:1000			П	4	9
Н. контр.	Томарова			02.20							
Проверил	Томарова			02.20							
Разработал	Томарова			02.20							

линия совмещения с листом 7



линия совмещения с листом 4




линия совмещения с листом 6



Схема сводки листов


1	2	3
4	5	6
7	8	9

Примечания:  
Границы зоны планируемого размещения линейных объектов, подлежащих переносу (переустройству) из зон планируемого размещения линейных объектов не отражены, в связи с тем, что заданием на проектирование данные решения не предусмотрены.  
Проектируемый объект находится на землях:  
- населенных пунктах.  
Необходимость изъятия земельных участков для государственных и муниципальных нужд отсутствует.  
Граница зоны планируемого размещения объектов капитального строительства, утвержденные ранее утвержденной документацией по планировке территории не отображены поскольку такие проекты отсутствуют.

						граница зоны планируемого размещения объекта				
						земельные участки согласно сведениям ЕГРН, попадающие в границу зоны разработки чертежа,				
56:21.0000000						кадастровый номер земельного участка				
						земли населенных пунктов				
						229.02.20.01				
						Проект планировки и проект межевания территории для строительства автомобильных дорог по улицам села Ивановка Оренбургского района Оренбургской области: Покровская, Троицкая, Пузачевская, Воскресенская, Гимназическая, Гудернская, Полевая, Загородная, Слободская, Перовская, Лесозащитная, Муромская, Никольская, Ивановская, Яцкая, Раздольная, Дорожная, Торговая, Линейная, Спортивная				
Изм.	Колуч.	Лист	№ док.	Подп.	Дата			Стадия	Лист	Листов
						Документация по планировке территории. Основная часть проекта планировки территории. Графическая часть		П	5	9
Ген.директор	Харабрин				02.20					
Н. контр.	Томарова				02.20					
Проверил	Томарова				02.20					
Разработал	Томарова				02.20	Схема использования территории в период подготовки проекта планировки территории М 1:1000		ООО "НИПИ "ПГС"		



линия совмещения с листом 5



линия совмещения с листом 9

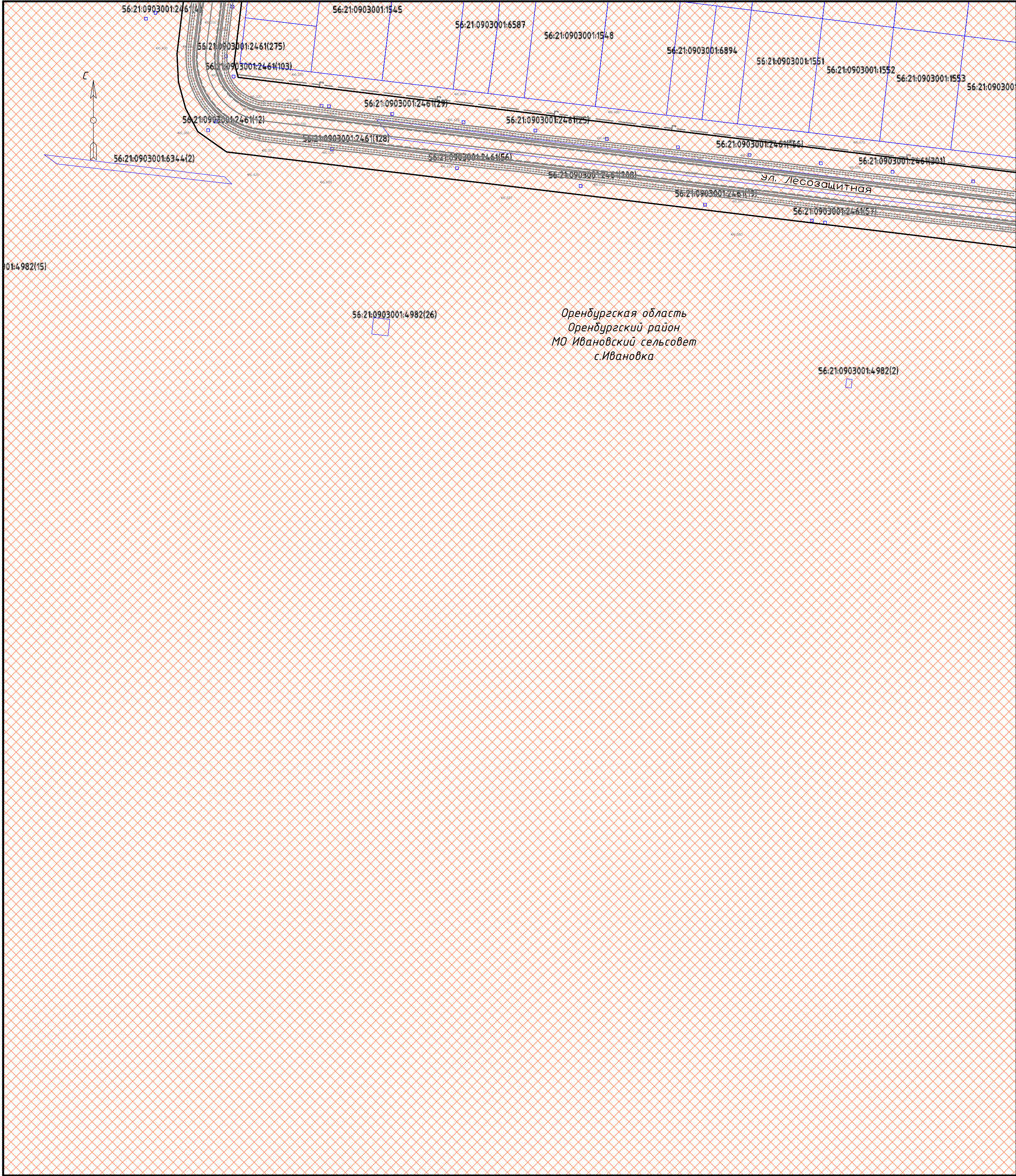
Схема сводки листов

1	2	3
4	5	6
7	8	9

Примечания:  
Границы зоны планируемого размещения линейных объектов, подлежащих переносу (переустройству) из зон планируемого размещения линейных объектов не отражены, в связи с тем, что заданием на проектирование данные решения не предусмотрены.  
Проектируемый объект находится на землях:  
- населенных пунктах.  
Необходимость изъятия земельных участков для государственных и муниципальных нужд отсутствует.  
Граница зоны планируемого размещения объектов капитального строительства, утвержденные ранее утвержденной документацией по планировке территории не отображены поскольку такие проекты отсутствуют.

граница зоны планируемого размещения объекта					
земельные участки согласно сведениям ЕГРН, попадающие в границу зоны разработки чертежа,					
56:21:0000000 кадастровый номер земельного участка					
земли населенных пунктов					
229.02.20.01					
Проект планировки и проект межевания территории для строительства автомобильных дорог по улицам села Ивановка Оренбургского района Оренбургской области: Покровская, Троицкая, Пузачевская, Воскресенская, Гимназическая, Гудернская, Полевая, Загородная, Слободская, Перовская, Лесозащитная, Миронская, Никольская, Ивановская, Яцкая, Раздольная, Дорожная, Торговая, Линейная, Спортивная					
Изм.	Колуч.	Лист	№ док.	Подп.	Дата
Ген.директор		Харабрин			02.20
Н. контр.		Томарова			02.20
Проверил		Томарова			02.20
Разработал		Томарова			02.20
Документация по планировке территории. Основная часть проекта планировки территории. Графическая часть				Стадия	Лист
				П	6
Схема использования территории в период подготовки проекта планировки территории М 1:1000				ООО "НИПИ "ПГС"	





линия соотнесения с листом в масштабе

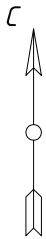


Схема сводки листов

1	2	3
4	5	6
7	8	9

Примечания:  
Границы зоны планируемого размещения линейных объектов, подлежащих переносу (переустройству) из зон планируемого размещения линейных объектов не отражены, в связи с тем, что заданием на проектирование данные решения не предусмотрены.  
Проектируемый объект находится на землях:  
- населенных пунктах.  
Необходимость изъятия земельных участков для государственных и муниципальных нужд отсутствует.  
Граница зоны планируемого размещения объектов капитального строительства, утвержденные ранее утвержденной документацией по планировке территории не отображены поскольку такие проекты отсутствуют.

		граница зоны планируемого размещения объекта	
		земельные участки согласно сведениям ЕГРН, попадающие в границу зоны разработки чертежа,	
56:21:0000000		кадастровый номер земельного участка	
		земли населенных пунктов	

						229.02.20.01				
						Проект планировки и проект межевания территории для строительства автомобильных дорог по улицам села Ивановка Оренбургского района Оренбургской области: Покровская, Троицкая, Пузачевская, Воскресенская, Гимназическая, Гудернская, Полевая, Загородная, Слободская, Перовская, Лесозащитная, Миротская, Никольская, Ивановская, Яцкая, Раздольная, Дорожная, Торговая, Линейная, Спортивная				
Изм.	Кол.уч.	Лист	№ док.	Подп.	Дата			Стадия	Лист	Листов
						Документация по планировке территории. Основная часть проекта планировки территории. Графическая часть		П	7	9
Ген.директор	Харабрин				02.20	Схема использования территории в период подготовки проекта планировки территории М 1:1000		ООО "НИПИ "ПГС"		
Н. контр.	Томарова			02.20						
Проверил	Томарова			02.20						
Разработал	Томарова			02.20						







8 КОШЕЛК С ВПЕЧАТКОМ ВПНП

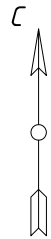



Схема сводки листов

1	2	3
4	5	6
7	8	9

**Примечания:**  
Границы зоны планируемого размещения линейных объектов, подлежащих переносу (переустройству) из зон планируемого размещения линейных объектов не отражены, в связи с тем, что заданием на проектирование данные решения не предусмотрены.  
Проектируемый объект находится на землях:  
- населенных пунктах.  
Необходимость изъятия земельных участков для государственных и муниципальных нужд отсутствует.  
Граница зоны планируемого размещения объектов капитального строительства, утвержденные ранее утвержденной документацией по планировке территории не отображены поскольку такие проекты отсутствуют.

		граница зоны планируемого размещения объекта			
		земельные участки согласно сведениям ЕГРН, попадающие в границу зоны разработки чертежа,			
56:21:0000000		кадастровый номер земельного участка			
		земли населенных пунктов			

						229.02.20.01				
						Проект планировки и проект межевания территории для строительства автомобильных дорог по улицам села Ивановка Оренбургского района Оренбургской области: Покровская, Троицкая, Пузачевская, Воскресенская, Гимназическая, Гудернская, Полевая, Загородная, Слободская, Перовская, Лесозащитная, Муромская, Никольская, Ивановская, Яцкая, Раздольная, Дорожная, Торговая, Линейная, Спортивная				
Изм.	Кол.уч.	Лист	№ док.	Подп.	Дата					
						Документация по планировке территории. Основная часть проекта планировки территории. Графическая часть		Стадия	Лист	Листов
Ген.директор Н. контр. Проверил Разработал						Харабрин Тамарова Тамарова Тамарова		02.20 02.20 02.20 02.20	П 9 9	
						Схема использования территории в период подготовки проекта планировки территории М 1:1000		ООО "НИПИ "ПГС"		





Схема сводки листов

1	2	3
4	5	6
7	8	9

Оренбургская область  
Оренбургский район  
МО Ивановский сельсовет  
с.Ивановка

линия совмещения с листом 2

**Примечания:**  
Границы зоны планируемого размещения линейных объектов, подлежащих переносу (переустройству) из зон планируемого размещения линейных объектов не отражены, в связи с тем, что заданием на проектирование данные решения не предусмотрены.  
В границах территории, в отношении которой осуществляется подготовка проекта планировки отсутствуют:

- остановочные пункты наземного общественного пассажирского транспорта, входы (выходы) подземного общественного пассажирского транспорта;
- хозяйственные проезды и скотопрогоны, сооружения для перехода диких животных;
- направления движения наземного общественного пассажирского транспорта;
- иные объекты транспортной инфраструктуры с учетом существующих и прогнозных потребностей в транспортном обеспечении территории, в том числе вдольтрассовые проезды.

Условные обозначения										
		граница зоны планируемого размещения объекта								
о1		характерные точки устанавливаемой красной линии,								
		земельные участки согласно сведениям ЕГРН, попадающие в границу зоны разработки чертежа,								
56:21:0000000		кадастровый номер земельного участка								
						229.02.20.01				
						Проект планировки и проект межевания территории для строительства автомобильных дорог по улицам села Ивановка Оренбургского района Оренбургской области: Покровская, Троицкая, Пузачевская, Воскресенская, Гимназическая, Гудернская, Полевая, Загородная, Слободская, Перовская, Лесозащитная, Миронская, Никольская, Ивановская, Яцкая, Раздольная, Дорожная, Торговая, Линейная, Спортивная				
Изм.	Кол.уч.	Лист	№ док.	Подп.	Дата	Документация по планировке территории. Основная часть проекта планировки территории. Графическая часть		Стадия	Лист	Листов
Ген.директор	Харабрин				02.20			П	1	9
Н. контр.	Томарова				02.20					
Проверил	Томарова				02.20					
Разработал	Томарова				02.20	Схема границ территорий объектов культурного наследия М 1:1000		ООО "НИПИ "ПГС"		

линия совмещения с листом 4



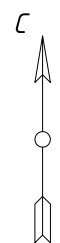
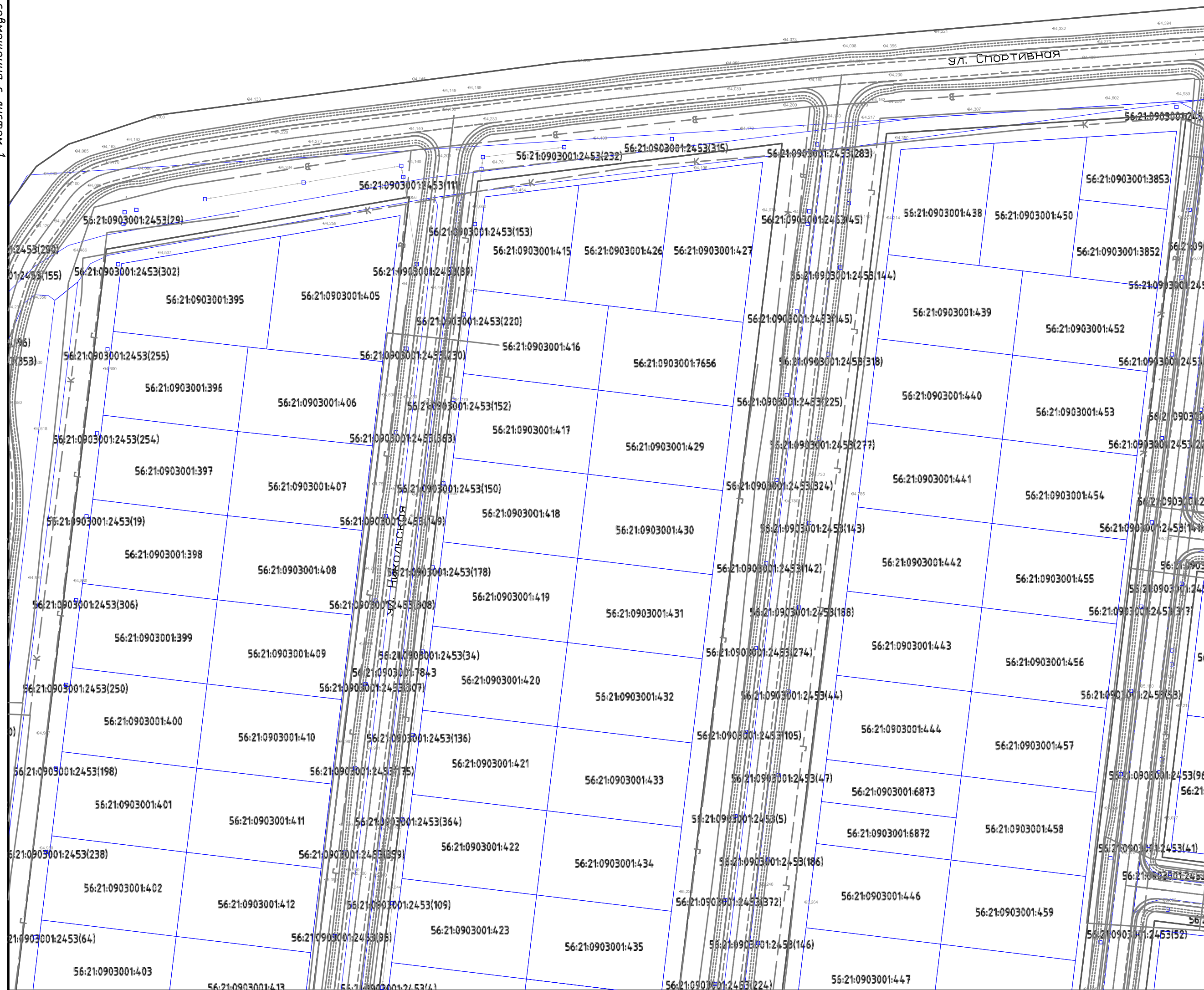


Схема сводки листов

1	2	3
4	5	6
7	8	9

линия совмещения с листом



**Примечания:**  
Границы зоны планируемого размещения линейных объектов, подлежащих переносу (перустройству) из зон планируемого размещения линейных объектов не отражены, в связи с тем, что заданием на проектирование данные решения не предусмотрены.  
В границах территории, в отношении которой осуществляется подготовка проекта планировки отсутствуют:

- остановочные пункты наземного общественного пассажирского транспорта, входы (выходы) подземного общественного пассажирского транспорта;
- хозяйственные проезды и скотопрогоны, сооружения для перехода диких животных;
- направления движения наземного общественного пассажирского транспорта;
- иные объекты транспортной инфраструктуры с учетом существующих и прогнозных потребностей в транспортном обеспечении территории, в том числе вдольтрассовые проезды.

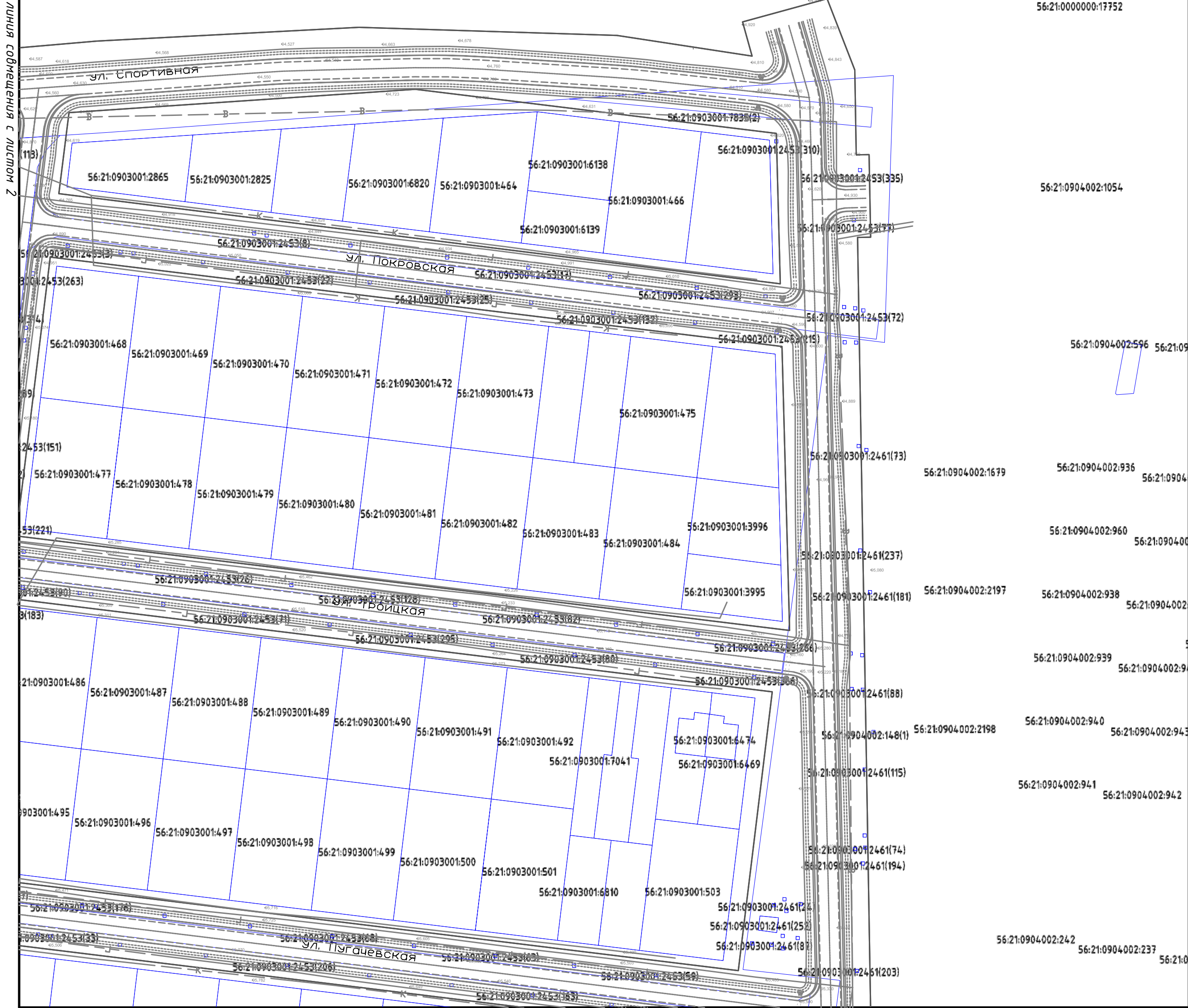
Условные обозначения

		граница зоны планируемого размещения объекта	
о1		характерные точки устанавливаемой красной линии,	
		земельные участки согласно сведениям ЕГРН, попадающие в границу зоны разработки чертежа,	
56:21:0000000		кадастровый номер земельного участка	
		229.02.20.01	
		Проект планировки и проект межевания территории для строительства автомобильных дорог по улицам села Ивановка Оренбургского района Оренбургской области: Покровская, Трошцкая, Пугачевская, Воскресенская, Гинзаличская, Губернская, Полевая, Загородная, Слободская, Перовская, Лесозащитная, Муромская, Никольская, Ивановская, Яцкая, Раздольная, Дорожная, Торговая, Линейная, Спортивная	
Изм.	Кол.уч.	Лист	№ док.
			Подп.
			Дата
		Документация по планировке территории.	
		Основная часть проекта планировки территории.	
		Графическая часть	
		Стадия	Лист
		П	2
		Листов	
		9	
Ген.директор	Харабдин	02.20	
Н. контр.	Томарова	02.20	
Проверил	Томарова	02.20	
Разработал	Томарова	02.20	
		Схема границ территорий объектов культурного наследия М 1:1000	
		ООО "НИПИ "ПГС"	

линия совмещения с листом 5



линия совмещения с листом 2



линия совмещения с листом 6

Примечания:

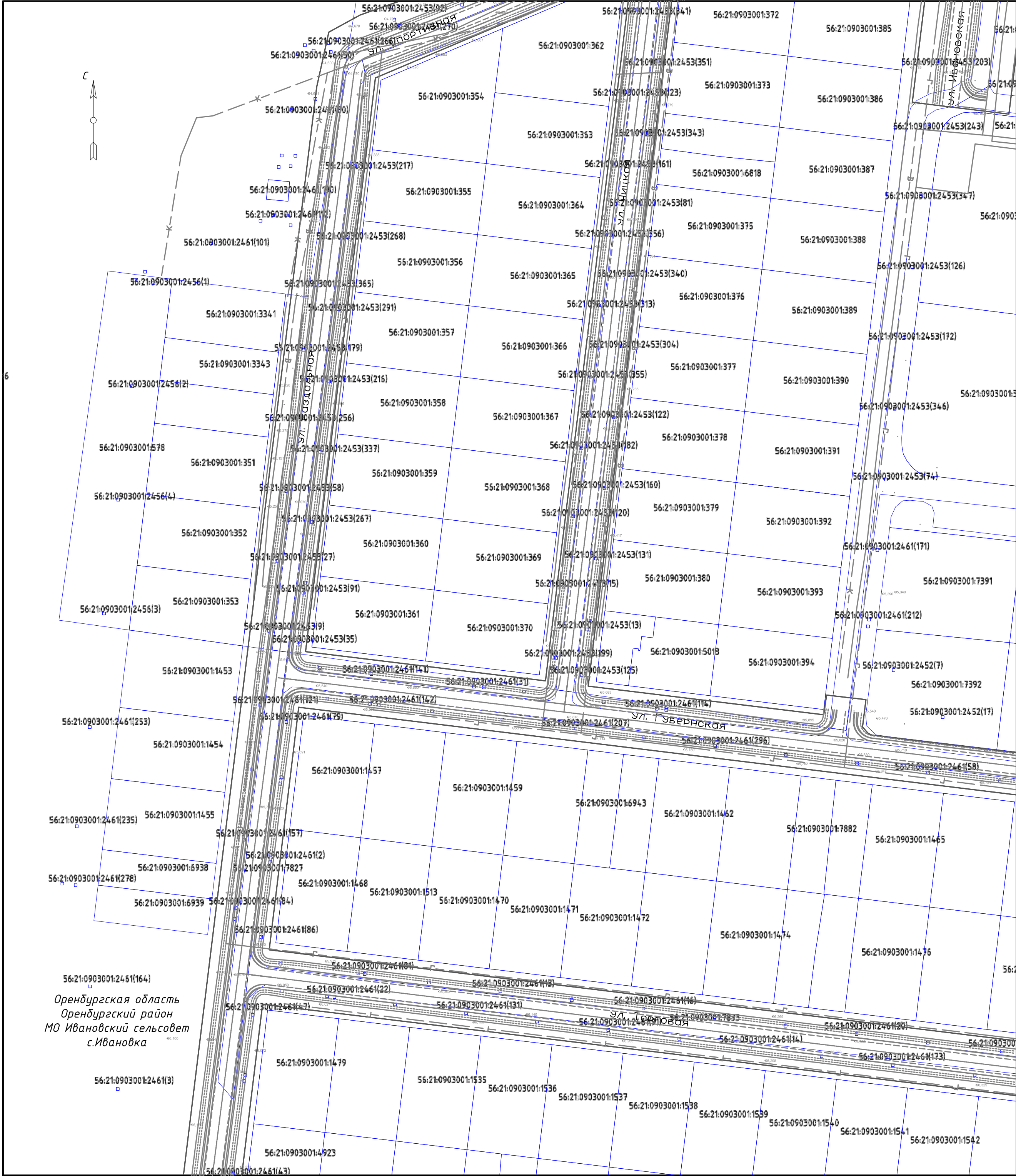
Границы зоны планируемого размещения линейных объектов, подлежащих переносу (переустройству) из зон планируемого размещения линейных объектов не отражены, в связи с тем, что заданием на проектирование данные решения не предусмотрены.

В границах территории, в отношении которой осуществляется подготовка проекта планировки отсутствуют:

- остановочные пункты наземного общественного пассажирского транспорта, входы (выходы) подземного общественного пассажирского транспорта;
- хозяйственные проезды и скотопрогоны, сооружения для перехода диких животных;
- направления движения наземного общественного пассажирского транспорта;
- иные объекты транспортной инфраструктуры с учетом существующих и прогнозных потребностей в транспортном обеспечении территории, в том числе вдольтрассовые проезды.

Условные обозначения												
		граница зоны планируемого размещения объекта										
от		характерные точки устанавливаемой красной линии,										
		земельные участки согласно сведениям ЕГРН, попадающие в границу зоны разработки чертежа,										
56:21:0000000		кадастровый номер земельного участка										
						229.02.20.01						
Проект планировки и проект межевания территории для строительства автомобильных дорог по улицам села Ивановка Оренбургского района Оренбургской области: Покровская, Троицкая, Пузачевская, Воскресенская, Гимназическая, Гудернская, Полевая, Загородная, Слободская, Перовская, Лесозащитная, Муромская, Никольская, Ивановская, Яцкая, Раздольная, Дорожная, Торговая, Линейная, Спортивная												
Изм.	Кол.уч.	Лист	№ док.	Подп.	Дата	Документация по планировке территории. Основная часть проекта планировки территории. Графическая часть				Стадия	Лист	Листов
Ген.директор	Харабрин				02.20	Схема границ территорий объектов культурного наследия М 1:1000				П	3	9
Н. контр.	Томарова			02.20								
Проверил	Томарова			02.20								
Разработал	Томарова			02.20								





линия совмещения с листом 5

Примечания:  
Границы зоны планируемого размещения линейных объектов, подлежащих переносу (переустройству) из зон планируемого размещения линейных объектов не отражены, в связи с тем, что заданием на проектирование данные решения не предусмотрены.  
В границах территории, в отношении которой осуществляется подготовка проекта планировки отсутствуют:  
- остановочные пункты наземного общественного пассажирского транспорта, входы (выходы) подземного общественного пассажирского транспорта;  
- хозяйственные проезды и скотопрогоны, сооружения для перехода диких животных;  
- направления движения наземного общественного пассажирского транспорта;  
- иные объекты транспортной инфраструктуры с учетом существующих и прогнозных потребностей в транспортном обеспечении территории, в том числе вдольтрассовые проезды.

Условные обозначения									
		граница зоны планируемого размещения объекта							
с1		характерные точки устанавливаемой красной линии,							
		земельные участки согласно сведениям ЕГРН, попадающие в границу зоны разработки чертежа,							
56:21:0000000		кадастровый номер земельного участка							
						229.02.20.01			
Проект планировки и проект межевания территории для строительства автомобильных дорог по улицам села Ивановка Оренбургского района Оренбургской области: Покровская, Троицкая, Пузачевская, Воскресенская, Гимназическая, Гудернская, Полевая, Загородная, Слободская, Перовская, Лесозащитная, Муромская, Никольская, Ивановская, Яцкая, Раздольная, Дорожная, Торговая, Линейная, Спортивная									
Изм.	Кол.уч.	Лист	№ док.	Подп.	Дата				
						Документация по планировке территории.			
						Основная часть проекта планировки территории.			
						Графическая часть			
						Стадия	Лист	Листов	
						П	4	9	
Ген.директор	Харабрин				02.20	Схема границ территорий объектов культурного наследия			
Н. контр.	Томарова				02.20	М 1:1000			
Проверил	Томарова				02.20	ООО "НИПИ "ПГС"			
Разработал	Томарова				02.20				

Схема сводки листов

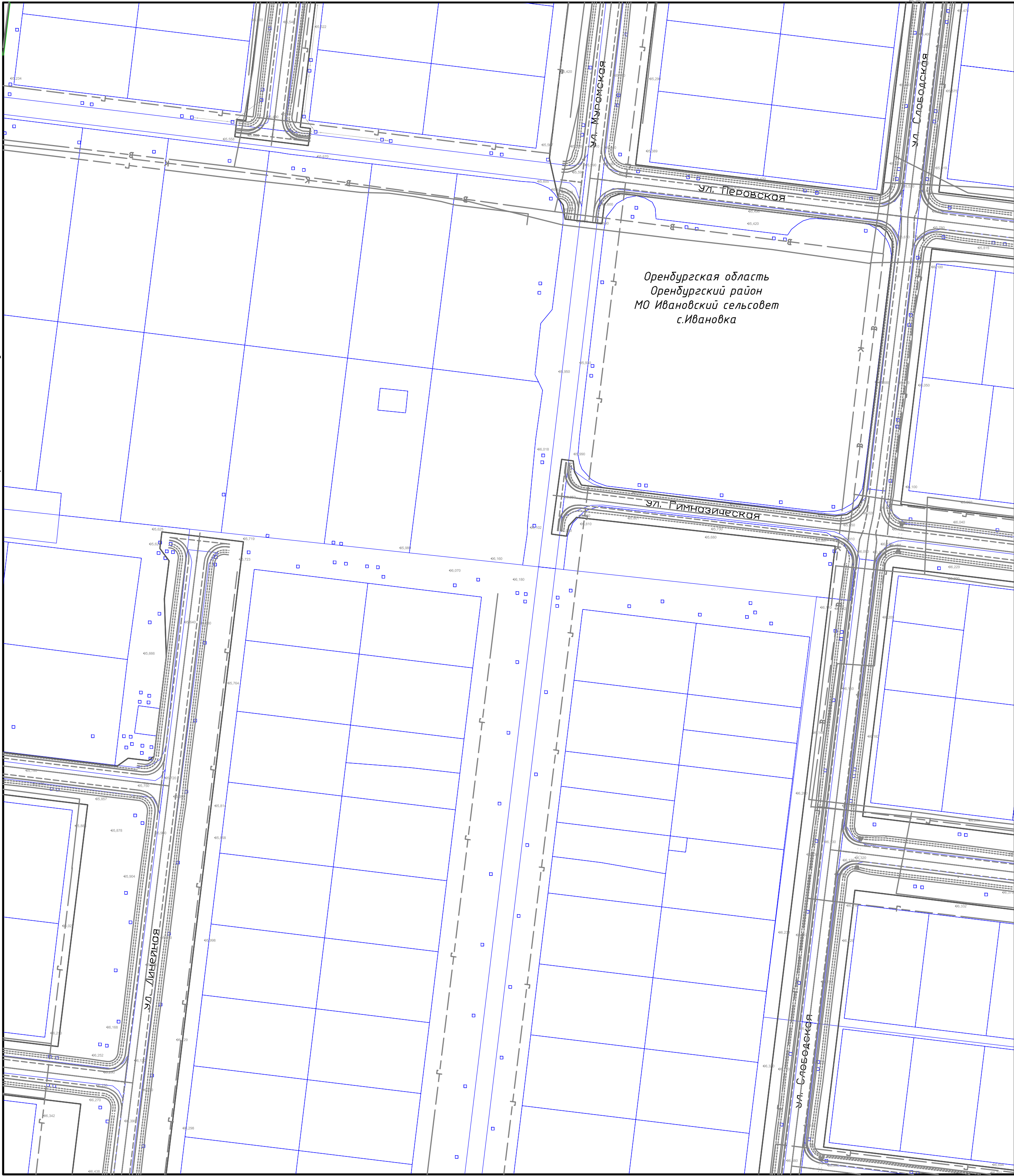
1	2	3
4	5	6
7	8	9

Оренбургская область  
Оренбургский район  
МО Ивановский сельсовет  
с.Ивановка

линия совмещения с листом 7



линия совмещения с листом 7



линия совмещения с листом 6

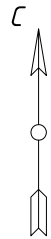


Схема сводки листов

1	2	3
4	5	6
7	8	9

**Примечания:**  
Границы зоны планируемого размещения линейных объектов, подлежащих переносу (переустройству) из зон планируемого размещения линейных объектов не отражены, в связи с тем, что заданием на проектирование данные решения не предусмотрены.  
В границах территории, в отношении которой осуществляется подготовка проекта планировки отсутствуют:


- остановочные пункты наземного общественного пассажирского транспорта, входы (выходы) подземного общественного пассажирского транспорта;
- хозяйственные проезды и скотопрогоны, сооружения для перехода диких животных;
- направления движения наземного общественного пассажирского транспорта;
- иные объекты транспортной инфраструктуры с учетом существующих и прогнозных потребностей в транспортном обеспечении территории, в том числе вдольтрассовые проезды.

Условные обозначения										
		граница зоны планируемого размещения объекта								
		характерные точки устанавливаемой красной линии,								
		земельные участки согласно сведениям ЕГРН, попадающие в границу зоны разработки чертежа,								
		кадастровый номер земельного участка								
								229.02.20.01		
								Проект планировки и проект межевания территории для строительства автомобильных дорог по улицам села Ивановка Оренбургского района Оренбургской области: Покровская, Троицкая, Пузачевская, Воскресенская, Гимназическая, Гудернская, Полевая, Загородная, Слободская, Перовская, Лесозащитная, Мухомовская, Ивановская, Яцкая, Раздольная, Дорожная, Торговая, Линейная, Спортивная		
Изм.	Кол.уч.	Лист	№ док.	Подп.	Дата					
						Документация по планировке территории. Основная часть проекта планировки территории. Графическая часть		Стадия	Лист	Листов
Ген.директор Н. контр. Проверил Разработал						Харабрин Томарова Томарова Томарова		02.20 02.20 02.20 02.20	000 "НИПИ "ПГС"	
						Схема границ территорий объектов культурного наследия М 1:1000				

линия совмещения с листом 8



линия совмещения с листом 5



линия совмещения с листом 9

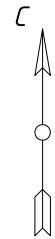


Схема сводки листов

1	2	3
4	5	6
7	8	9

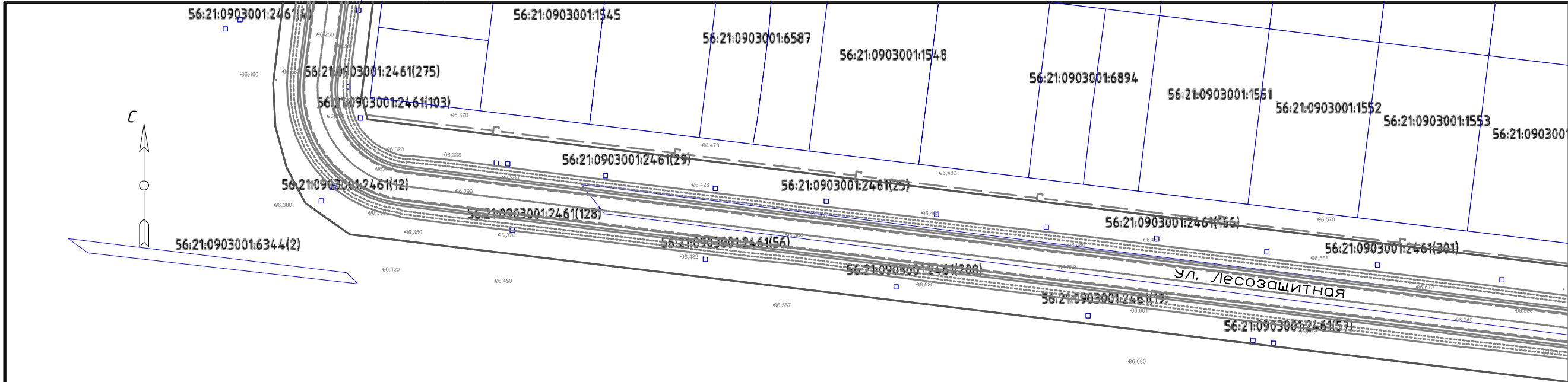
Оренбургская область  
Оренбургский район  
МО Ивановский сельсовет  
с.Ивановка

**Примечания:**  
Границы зоны планируемого размещения линейных объектов, подлежащих переносу (перестройке) из зон планируемого размещения линейных объектов не отражены, в связи с тем, что заданием на проектирование данные решения не предусмотрены.  
В границах территории, в отношении которой осуществляется подготовка проекта планировки отсутствуют:

- остановочные пункты наземного общественного пассажирского транспорта, входы (выходы) подземного общественного пассажирского транспорта;
- хозяйственные проезды и скотопрогоны, сооружения для перехода диких животных;
- направления движения наземного общественного пассажирского транспорта;
- иные объекты транспортной инфраструктуры с учетом существующих и прогнозных потребностей в транспортном обеспечении территории, в том числе вдольтрассовые проезды.

Условные обозначения									
		граница зоны планируемого размещения объекта							
		характерные точки устанавливаемой красной линии,							
		земельные участки согласно сведениям ЕГРН, попадающие в границу зоны разработки чертежа,							
		кадастровый номер земельного участка							
229.02.20.01									
Проект планировки и проект межевания территории для строительства автомобильных дорог по улицам села Ивановка Оренбургского района Оренбургской области: Покровская, Троицкая, Пузачевская, Воскресенская, Гимназическая, Губернская, Полевая, Загородная, Слободская, Перовская, Лесозащитная, Муромская, Никольская, Ивановская, Яцкая, Раздольная, Дорожная, Торговая, Линейная, Спортивная									
Изм.	Колуч.	Лист	№ док.	Подп.	Дата				
						Документация по планировке территории. Основная часть проекта планировки территории. Графическая часть			
						Стадия	Лист	Листов	
						П	6	9	
Ген.директор Н. контр. Проверил Разработал						Харабрин Томарова Томарова Томарова			
						02.20 02.20 02.20 02.20			
						Схема границ территорий объектов культурного наследия М 1:1000			
						ООО "НИПИ "ПГС"			





56:21:0903001:4982(15)

56:21:0903001:4982(26)

Оренбургская область  
Оренбургский район  
МО Ивановский сельсовет  
с.Ивановка

56:21:0903001:4982(2)

линия со смещением с листом 8

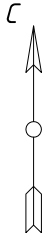


Схема сводки листов

1	2	3
4	5	6
7	8	9

**Примечания:**  
Границы зоны планируемого размещения линейных объектов, подлежащих переносу (переустройству) из зон планируемого размещения линейных объектов не отражены, в связи с тем, что заданием на проектирование данные решения не предусмотрены.  
В границах территории, в отношении которой осуществляется подготовка проекта планировки отсутствуют:

- остановочные пункты наземного общественного пассажирского транспорта, входы (выходы) подземного общественного пассажирского транспорта;
- хозяйственные проезды и скотопрогоны, сооружения для перехода диких животных;
- направления движения наземного общественного пассажирского транспорта;
- иные объекты транспортной инфраструктуры с учетом существующих и прогнозных потребностей в транспортном обеспечении территории, в том числе вдольтрассовые проезды.

Условные обозначения											
<div><div></div>граница зоны планируемого размещения объекта</div> <div><div>01</div>характерные точки устанавливаемой красной линией,</div> <div><div></div>земельные участки согласно сведениям ЕГРН, попадающие в границу зоны разработки чертежа,</div> <div><div>56:21:0000000</div>кадастровый номер земельного участка</div>											
229.02.20.01											
Проект планировки и проект межевания территории для строительства автомобильных дорог по улицам села Ивановка Оренбургского района Оренбургской области: Покровская, Троицкая, Пузачевская, Воскресенская, Гимназическая, Гудернская, Полевая, Загородная, Слободская, Перовская, Лесозащитная, Муромская, Никольская, Ивановская, Яцкая, Раздольная, Дорожная, Торговая, Линейная, Спортивная											
Изм.	Кол.уч.	Лист	№ док.	Подп.	Дата						
						Документация по планировке территории. Основная часть проекта планировки территории. Графическая часть		Стадия	Лист	Листов	
Ген.директор Н. контр. Проверил Разработал						Харабдин Томарова Томарова Томарова		02.20 02.20 02.20 02.20		000 "НИПИ "ПГС"	
						Схема границ территорий объектов культурного наследия М 1:1000					



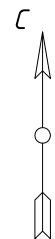
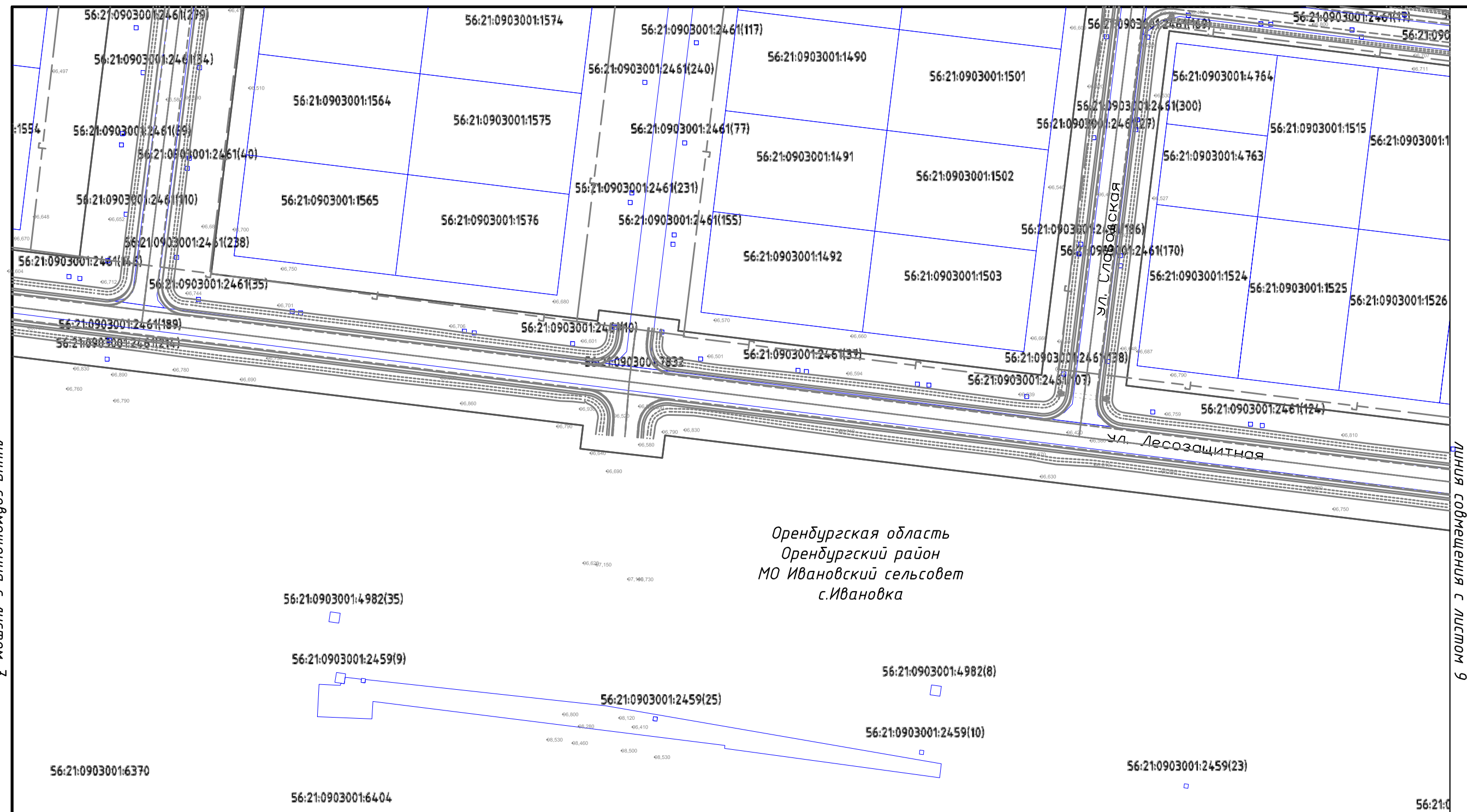


Схема сводки листов

1	2	3
4	5	6
7	8	9

**Примечания:**  
Границы зоны планируемого размещения линейных объектов, подлежащих переносу (перестройству) из зон планируемого размещения линейных объектов не отражены, в связи с тем, что заданием на проектирование данные решения не предусмотрены.  
В границах территории, в отношении которой осуществляется подготовка проекта планировки отсутствуют:

- остановочные пункты наземного общественного пассажирского транспорта, входы (выходы) подземного общественного пассажирского транспорта;
- хозяйственные проезды и скотопрогоны, сооружения для перехода диких животных;
- направления движения наземного общественного пассажирского транспорта;
- иные объекты транспортной инфраструктуры с учетом существующих и прогнозных потребностей в транспортном обеспечении территории, в том числе вдольтрассовые проезды.

Условные обозначения

						граница зоны планируемого размещения объекта
	01					характерные точки устанавливаемой красной линии,
						земельные участки согласно сведениям ЕГРН, попадающие в границу зоны разработки чертежа,
56:21:0000000						кадастровый номер земельного участка
						229.02.20.01
						Проект планировки и проект межевания территории для строительства автомобильных дорог по улицам села Иманька Оренбургской района Оренбургской области, Покровская, Троицкая, Пугачевская, Воскресенская, Гимназическая, Губернская, Полевая, Захаровая, Слободская, Паровая, Лесозащитная, Муромская, Никольская, Ивановская, Яшская, Раздольная, Дорожная, Торговая, Линейная, Спортивная
Изм.	Кол.уч.	Лист	№ док.	Подп.	Дата	
						Документация по планировке территории.
						Основная часть проекта планировки территории.
						Графическая часть
Ген.директор	Харабрун	02.20				Стадия
Н. контр.	Томарова	02.20				Лист
Проверил	Томарова	02.20				Листов
Разработал	Томарова	02.20				000 "НИПИ "ПГС"
						М 1:1000









Схема сводки листов		
1	2	3
4	5	6
7	8	9

Оренбургская область  
Оренбургский район  
МО Ивановский сельсовет  
с.Ивановка

линия совмещения с листом 2

Примечания:

Границы зоны планируемого размещения линейных объектов, подлежащих переносу (перестройству) из зон планируемого размещения линейных объектов не отражены, в связи с тем, что заданием на проектирование данные решения не предусмотрены.

В границах территории, в отношении которой осуществляется подготовка проекта планировки отсутствуют:

-

остановочные пункты наземного общественного пассажирского транспорта, входы (выходы) подземного общественного пассажирского транспорта;

-

хозяйственные проезды и скотопрогоны, сооружения для перехода диких животных;

-

направления движения наземного общественного пассажирского транспорта;

-

иные объекты транспортной инфраструктуры с учетом существующих и прогнозных потребностей в транспортном обеспечении территории, в том числе вдольтрассовые проезды.

Условные обозначения

граница зоны планируемого размещения объекта

01

характерные точки устанавливаемой красной линии,

земельные участки согласно сведениям ЕГРН, попадающие в границу зоны разработки чертежа,

56:21:0000000

кадастровый номер земельного участка

229.02.20.01

Проект планировки и проект межевания территории для строительства автомобильных дорог по улицам села Ивановка Оренбургского района Оренбургской области: Покровская, Троицкая, Пузачевская, Воскресенская, Гимназическая, Гудернская, Полевая, Загородная, Слободская, Перовская, Лесозащитная, Муромская, Никольская, Ивановская, Яцкая, Раздольная, Дорожная, Торговая, Линейная, Спортивная

Изм.

Кол.уч.

Лист

№ док.

Подп.

Дата

Документация по планировке территории.

Основная часть проекта планировки территории.

Графическая часть

Ген.директор

Харабрин

02.20

Н. контр.

Томарова

02.20

Проверил

Томарова

02.20

Разработал

Томарова

02.20

Схема вертикальной планировки территории, инженерной подготовки и инженерной защиты территории

М 1:1000

Стадия

Лист

Листов

П

1

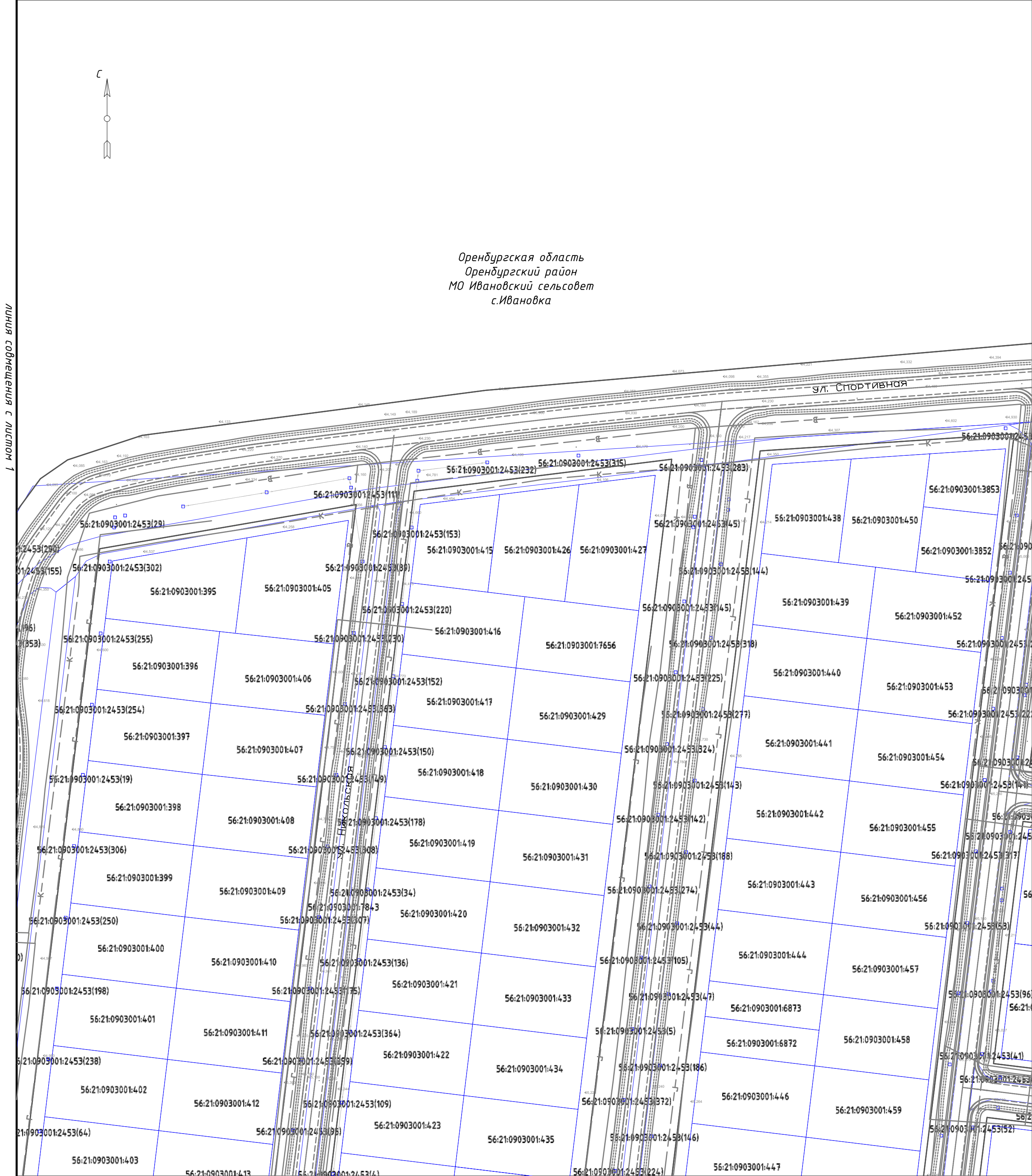
9

ООО "НИПИ "ПГС"

линия совмещения с листом 4



линия совмещения с листом 1



линия совмещения с листом 5

линия совмещения с листом 3

Оренбургская область  
Оренбургский район  
МО Ивановский сельсовет  
с.Ивановка

Схема сводки листов

1	2	3
4	5	6
7	8	9

**Примечания:**  
Границы зоны планируемого размещения линейных объектов, подлежащих переносу (переустройству) из зон планируемого размещения линейных объектов не отражены, в связи с тем, что заданием на проектирование данные решения не предусмотрены.  
В границах территории, в отношении которой осуществляется подготовка проекта планировки отсутствуют:

- остановочные пункты наземного общественного пассажирского транспорта, входы (выходы) подземного общественного пассажирского транспорта;
- хозяйственные проезды и скотопрогоны, сооружения для перехода диких животных;
- направления движения наземного общественного пассажирского транспорта;
- иные объекты транспортной инфраструктуры с учетом существующих и прогнозных потребностей в транспортном обеспечении территории, в том числе вдольтрассовые проезды.

Условные обозначения					
— граница зоны планируемого размещения объекта					
— оТ — характерные точки устанавливаемой красной линией,					
— земельные участки согласно сведениям ЕГРН, попадающие в границу зоны разработки чертежа,					
56:21:0000000 кадастровый номер земельного участка					

229.02.20.01						
Проект планировки и проект межевания территории для строительства автомобильных дорог по улицам села Ивановка Оренбургского района Оренбургской области: Покровская, Троцкая, Пузачевская, Воскресенская, Гимназическая, Гудернская, Полевая, Загородная, Слободская, Перовская, Лесозащитная, Муромская, Никольская, Ивановская, Яцкая, Раздольная, Дорожная, Торговая, Линейная, Спортивная						
Изм.	Колуч.	Лист	№ док.	Подп.	Дата	
Документация по планировке территории. Основная часть проекта планировки территории. Графическая часть				Стадия	Лист	Листов
Ген.директор	Харабрин		02.20	П	2	9
Н. контр.	Томарова		02.20	000 "НИПИ "ПГС"		
Проверил	Томарова		02.20			
Разработал	Томарова		02.20	М 1:1000		





---

1	2	3
4	5	6
7	8	9

Условные обозначения

	граница зоны планируемого размещения объекта								
с1	характерные точки устанавливаемой красной линии,								
	земельные участки согласно сведениям ЕГРН, попадающие в границу зоны разработки чертежа,								
56:21:0000000	кадастровый номер земельного участка								
							229.02.20.01		
							Проект планировки и проект зонирования территории для строительства автомобильных дорог по улицам села Ивановка Оренбургского района Оренбургской области: Покровская, Троицкая, Пугачевская, Воскресенская, Гичинашечская, Губернская, Полевая, Загородная, Слободская, Перовская, Лесозащитная, Муромская, Нильская, Ивановская, Яцкая, Раздольная, Дорожная, Торговая, Линейная, Спортивная		
Изм.	Кол.уч.	Лист	№ док.	Подп.	Дата		Стандия	Лист	Листов
						Документация по планировке территории. Основная часть проекта планировки территории. Графическая часть	П	З	9
Ген.директор	Харабрин				02.20	Схема вертикальной планировки территории, инженерной подготовки и инженерной защиты территории  М 1:1000	ООО "НИПИ "ПГС"		
Н. контр.	Томарова				02.20				
Проверил	Томарова				02.20				
Разработал	Томарова				02.20				



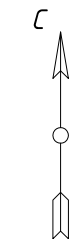
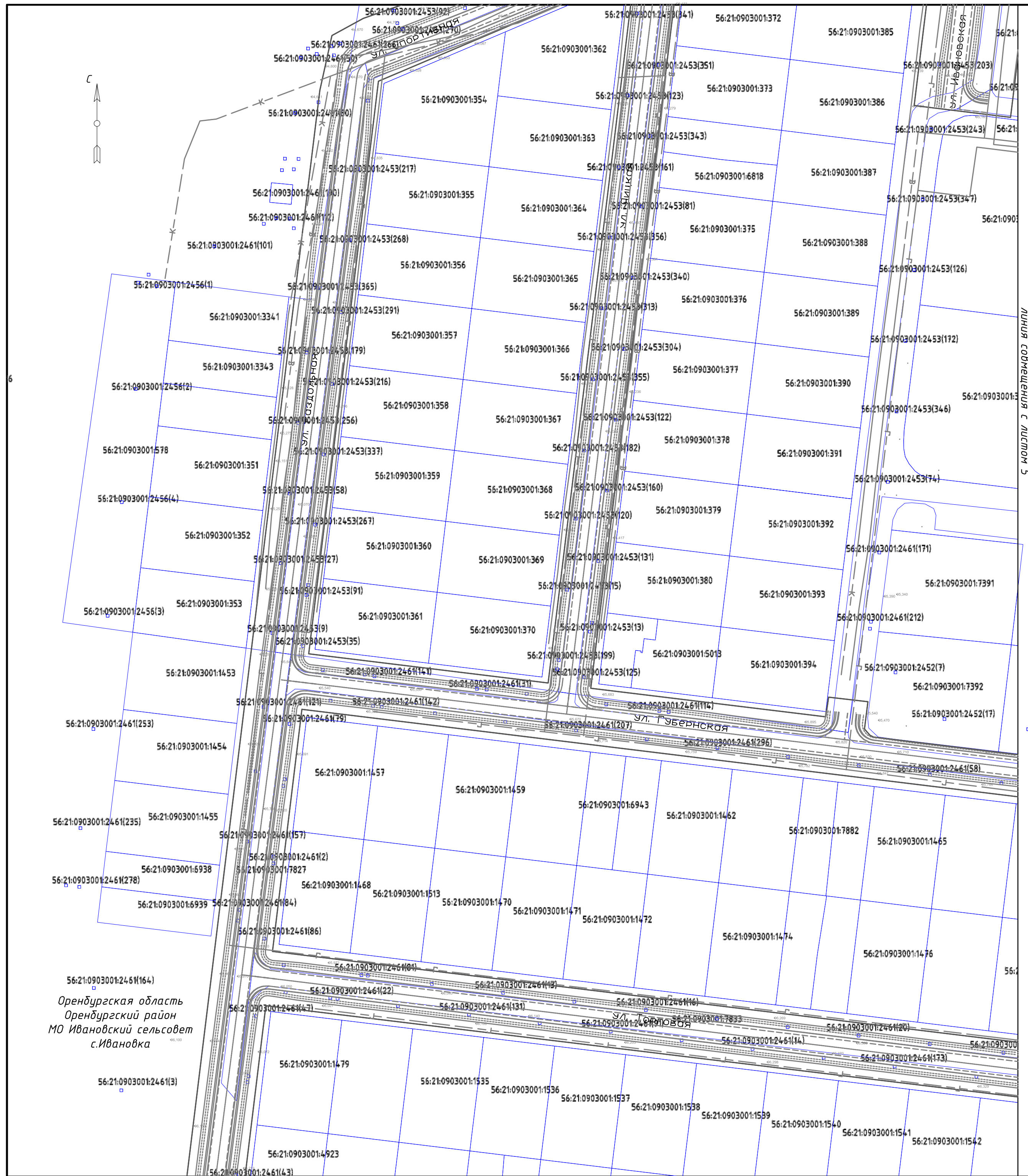


Схема сводки листов

1	2	3
4	5	6
7	8	9

**Примечания:**  
Границы зоны планируемого размещения линейных объектов, подлежащих переносу (перестройству) из зон планируемого размещения линейных объектов не отражены, в связи с тем, что заданием на проектирование данные решения не предусмотрены.  
В границах территории, в отношении которой осуществляется подготовка проекта планировки отсчитываются:

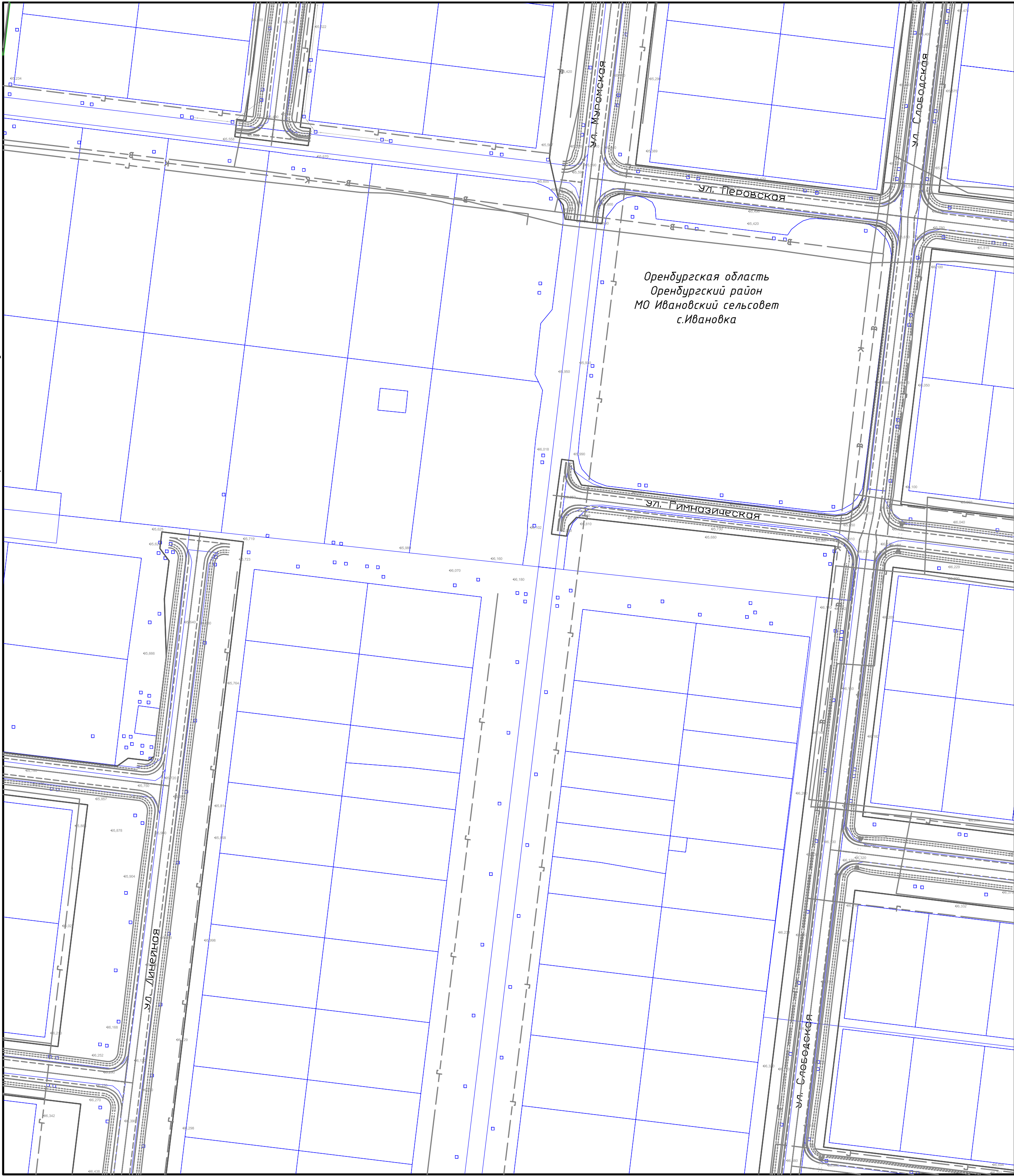
- остановочные пункты наземного общественного пассажирского транспорта, входы (выходы) подземного общественного пассажирского транспорта;
- хозяйственные проезды и скотопрогоны, сооружения для перехода диких животных;
- направления движения наземного общественного пассажирского транспорта;
- иные объекты транспортной инфраструктуры с учетом существующих и прогнозных потребностей в транспортном обеспечении территории, в том числе вдольтрассовые проезды.

Условные обозначения

						граница зоны планируемого размещения объекта
	№1					характерные точки устанавливаемой красной линии,
						земельные участки согласно сведениям ЕГРН, попадающие в границу зоны разработки чертежа,
	56:21:0000000					кадастровый номер земельного участка
						229.02.20.01
						Проект планировки и проект межевания территории для строительства автомобильных дорог по улицам села Ивановка Оренбургского района Оренбургской области: Покровская, Трошская, Пузачевская, Воскресенская, Гимназическая, Губернская, Полевая, Загородная, Слободская, Перовская, Лесозащитная, Муромская, Никольская, Ивановская, Яцкая, Раздольная, Дорожная, Торговая, Линейная, Спортивная
Изм.	Кол.уч.	Лист	№ док.	Подп.	Дата	
						Документация по планировке территории. Основная часть проекта планировки территории. Графическая часть
Ген.директор	Харабдин				02.20	П
Н. контр.	Томарова				02.20	4
Проверил	Томарова				02.20	9
Разработал	Томарова				02.20	ООО "НИПИ "ПГС"
					М 1:1000	



линия совмещения с листом 7



линия совмещения с листом 6

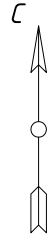


Схема сводки листов

1	2	3
4	5	6
7	8	9

**Примечания:**  
Границы зоны планируемого размещения линейных объектов, подлежащих переносу (переустройству) из зон планируемого размещения линейных объектов не отражены, в связи с тем, что заданием на проектирование данные решения не предусмотрены.  
В границах территории, в отношении которой осуществляется подготовка проекта планировки отсутствуют:


- остановочные пункты наземного общественного пассажирского транспорта, входы (выходы) подземного общественного пассажирского транспорта;
- хозяйственные проезды и скотопрогоны, сооружения для перехода диких животных;
- направления движения наземного общественного пассажирского транспорта;
- иные объекты транспортной инфраструктуры с учетом существующих и прогнозных потребностей в транспортном обеспечении территории, в том числе вдольтрассовые проезды.

Условные обозначения									
		граница зоны планируемого размещения объекта							
		характерные точки устанавливаемой красной линией,							
		земельные участки согласно сведениям ЕГРН, попадающие в границу зоны разработки чертежа,							
56:21:0000000		кадастровый номер земельного участка							
229.02.20.01									
Проект планировки и проект межевания территории для строительства автомобильных дорог по улицам села Ивановка Оренбургского района Оренбургской области: Покровская, Троицкая, Пузачевская, Воскресенская, Гимназическая, Гудернская, Полевая, Загородная, Слободская, Перовская, Лесозащитная, Мухомовская, Ивановская, Яцкая, Раздольная, Дорожная, Торговая, Линейная, Спортивная									
Изм.	Кол.уч.	Лист	№ док.	Подп.	Дата				
						Документация по планировке территории. Основная часть проекта планировки территории. Графическая часть			
						Стадия	Лист	Листов	
						П	5	9	
Ген.директор	Харабрин			02.20		Схема вертикальной планировки территории, инженерной подготовки и инженерной защиты территории М 1:1000			
Н. контр.	Томарова			02.20					
Проверил	Томарова			02.20					
Разработал	Томарова			02.20					

линия совмещения с листом 8



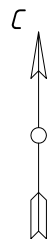
линия совмещения с листом 5



линия совмещения с листом 9

Схема сводки листов

1	2	3
4	5	6
7	8	9



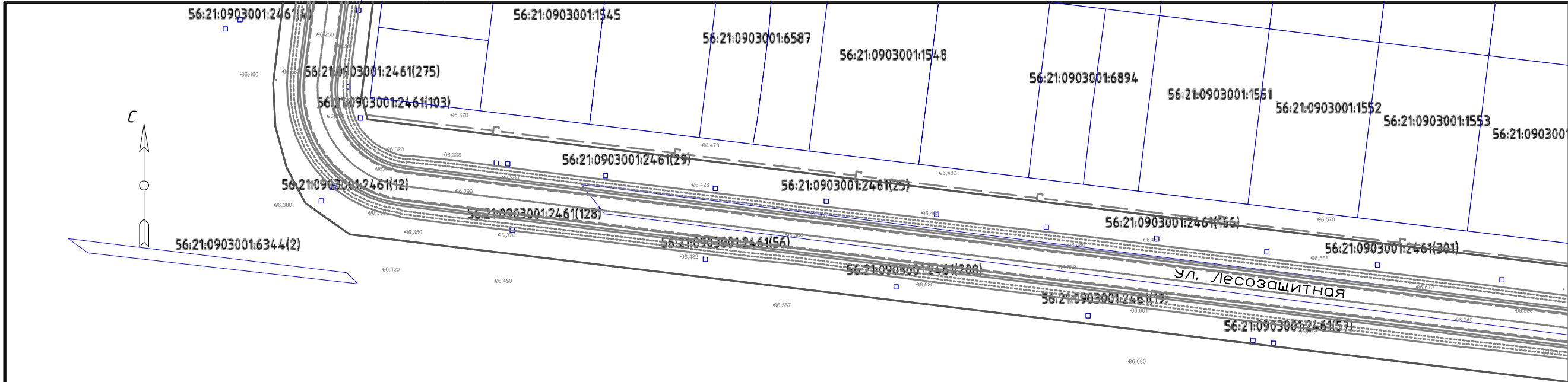
Оренбургская область  
Оренбургский район  
МО Ивановский сельсовет  
с.Ивановка

**Примечания:**  
Границы зоны планируемого размещения линейных объектов, подлежащих переносу (переустройству) из зон планируемого размещения линейных объектов не отражены, в связи с тем, что заданием на проектирование данные решения не предусмотрены.  
В границах территории, в отношении которой осуществляется подготовка проекта планировки отсутствуют:

- остановочные пункты наземного общественного пассажирского транспорта, входы (выходы) подземного общественного пассажирского транспорта;
- хозяйственные проезды и скотопрогоны, сооружения для перехода диких животных;
- направления движения наземного общественного пассажирского транспорта;
- иные объекты транспортной инфраструктуры с учетом существующих и прогнозных потребностей в транспортном обеспечении территории, в том числе вдольтрассовые проезды.

Условные обозначения										
		граница зоны планируемого размещения объекта								
от		характерные точки устанавливаемой красной линии,								
		земельные участки согласно сведениям ЕГРН, попадающие в границу зоны разработки чертежа,								
56:21:0000000		кадастровый номер земельного участка								
229.02.20.01										
Проект планировки и проект межевания территории для строительства автомобильных дорог по улицам села Ивановка Оренбургского района Оренбургской области: Покровская, Троцкая, Пузачевская, Воскресенская, Гимназическая, Губернская, Полевая, Загородная, Слободская, Перовская, Лесозащитная, Муромская, Никольская, Ивановская, Яцкая, Раздольная, Дорожная, Торговая, Линейная, Спортивная										
Изм.	Кол.уч.	Лист	№ док.	Подп.	Дата					
Документация по планировке территории. Основная часть проекта планировки территории. Графическая часть						Стадия	Лист	Листов		
Ген.директор Н. контр. Проверил Разработал						Харабрин Томарова Томарова Томарова	02.20 02.20 02.20 02.20	П	6	9
Схема вертикальной планировки территории, инженерной подготовки и инженерной защиты территории						ООО "НИПИ "ПГС"				
М 1:1000										





56:21:0903001:4982(15)

56:21:0903001:4982(26)

Оренбургская область  
Оренбургский район  
МО Ивановский сельсовет  
с.Ивановка

56:21:0903001:4982(2)

линия со смещением с листом 8

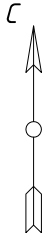


Схема сводки листов

1	2	3
4	5	6
7	8	9

**Примечания:**  
Границы зоны планируемого размещения линейных объектов, подлежащих переносу (переустройству) из зон планируемого размещения линейных объектов не отражены, в связи с тем, что заданием на проектирование данные решения не предусмотрены.  
В границах территории, в отношении которой осуществляется подготовка проекта планировки отсутствуют:

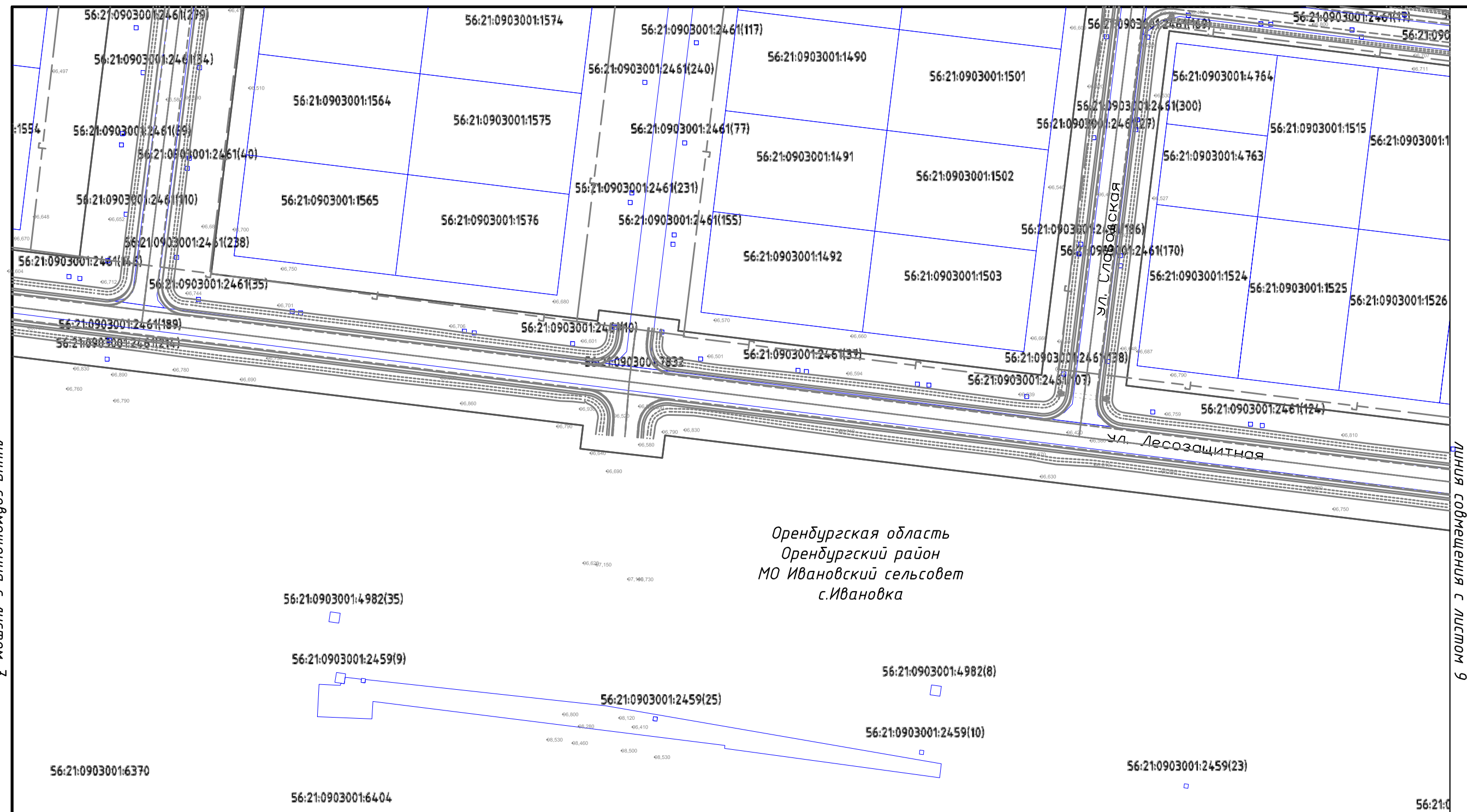
- остановочные пункты наземного общественного пассажирского транспорта, входы (выходы) подземного общественного пассажирского транспорта;
- хозяйственные проезды и скотопрогоны, сооружения для перехода диких животных;
- направления движения наземного общественного пассажирского транспорта;
- иные объекты транспортной инфраструктуры с учетом существующих и прогнозных потребностей в транспортном обеспечении территории, в том числе вдольтрассовые проезды.

Условные обозначения									
		граница зоны планируемого размещения объекта							
01		характерные точки устанавливаемой красной линией,							
		земельные участки согласно сведениям ЕГРН, попадающие в границу зоны разработки чертежа,							
56:21:0000000		кадастровый номер земельного участка							
						229.02.20.01			
						Проект планировки и проект межевания территории для строительства автомобильных дорог по улицам села Ивановка Оренбургского района Оренбургской области: Покровская, Троицкая, Пузачевская, Воскресенская, Гимназическая, Гудернская, Полевая, Загородная, Слободская, Перовская, Лесозащитная, Муромская, Николаевская, Ивановская, Яцкая, Раздольная, Дорожная, Торговая, Линейная, Спортивная			
Изм.	Кол.уч.	Лист	№ док.	Подп.	Дата				
						Документация по планировке территории. Основная часть проекта планировки территории. Графическая часть			
Ген.директор	Харабрин				02.20	Стадия	Лист	Листов	
Н. контр.	Томарова				02.20	П	7	9	
Проверил	Томарова				02.20	ООО "НИПИ "ПГС"			
Разработал	Томарова				02.20				

Схема вертикальной планировки территории, инженерной подготовки и инженерной защиты территории

М 1:1000





линия совмещения с листом 7

линия совмещения с листом 5

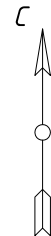


Схема сводки листов

1	2	3
4	5	6
7	8	9

**Примечания:**  
Границы зоны планируемого размещения линейных объектов, подлежащих переносу (перестройству) из зон планируемого размещения линейных объектов не отражены, в связи с тем, что заданием на проектирование данные решения не предусмотрены.  
В границах территории, в отношении которой осуществляется подготовка проекта планировки отсутствуют:

- остановочные пункты наземного общественного пассажирского транспорта, входы (выходы) подземного общественного пассажирского транспорта;
- хозяйственные проезды и скотопрогоны, сооружения для перехода диких животных;
- направления движения наземного общественного пассажирского транспорта;
- иные объекты транспортной инфраструктуры с учетом существующих и прогнозных потребностей в транспортном обеспечении территории, в том числе вдольтрассовые проезды.

Условные обозначения

						граница зоны планируемого размещения объекта
	01					характерные точки устанавливаемой красной линии,
						земельные участки согласно сведениям ЕГРН, попадающие в границу зоны разработки чертежа,
56:21:0000000						кадастровый номер земельного участка
						229.02.20.01
						Проект планировки и проект межевания территории для строительства автомобильных дорог по улицам села Иманда Оренбургской района Оренбургской области, Покровская, Троцкая, Пугачевская, Воскресенская, Гимназическая, Губернская, Покровская, Заряжная, Слободская, Парковая, Лесозащитная, Муромская, Никольская, Ивановская, Яшская, Раздольная, Дорожная, Торговая, Линейная, Спортивная
Изм.	Кол.уч.	Лист	№ док.	Подп.	Дата	
						Документация по планировке территории. Основная часть проекта планировки территории. Графическая часть
Ген.директор	Харабрин			02.20		П
Н. контр.	Томарова			02.20		8
Проверил	Томарова			02.20		9
Разработал	Томарова			02.20		ООО "НИПИ "ПГС"
					М 1:1000	



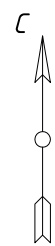
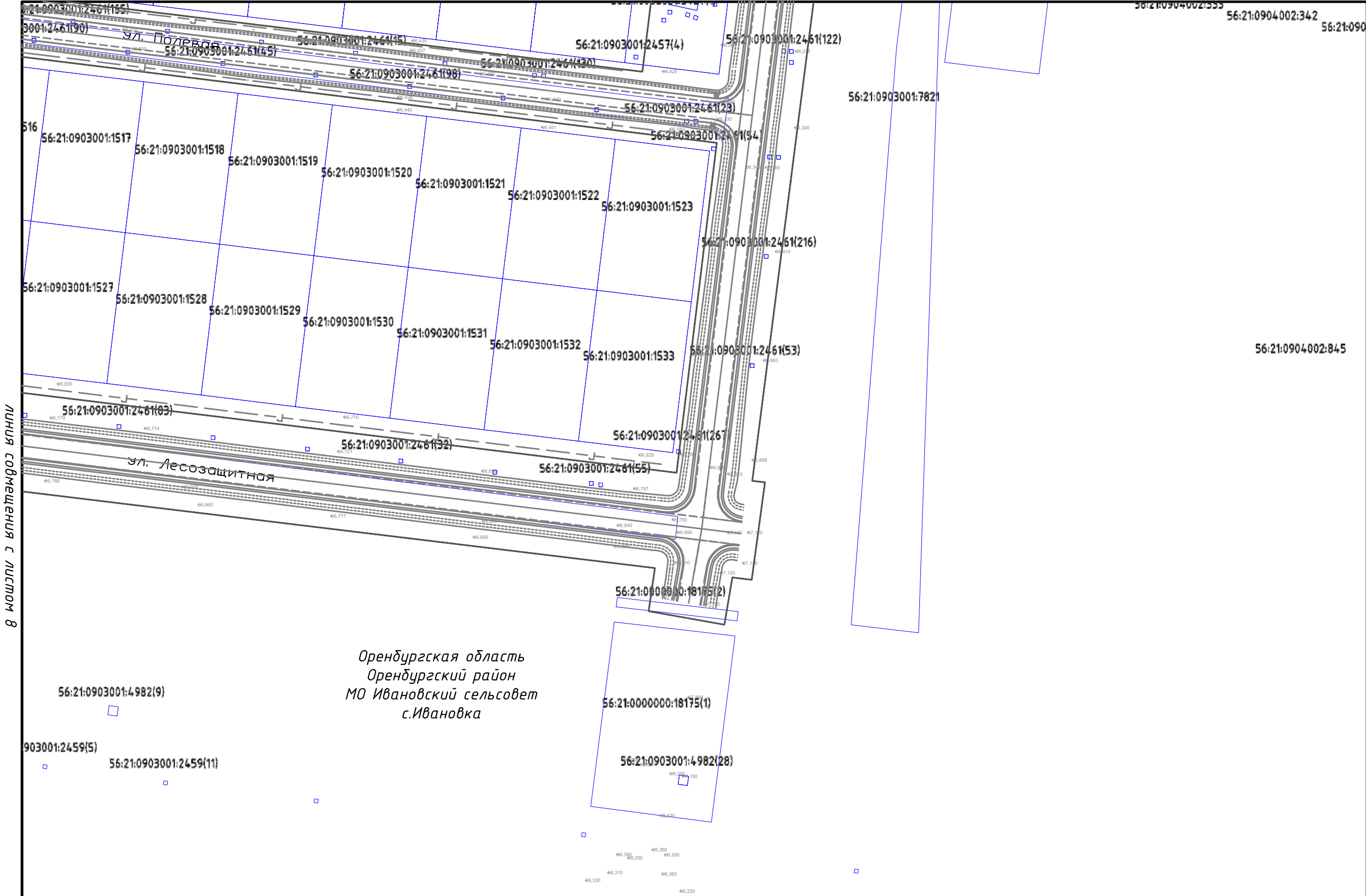


Схема сводки листов

1	2	3
4	5	6
7	8	9

**Примечания:**  
Границы зоны планируемого размещения линейных объектов, подлежащих переносу (перестройству) из зон планируемого размещения линейных объектов не отражены, в связи с тем, что заданием на проектирование данные решения не предусмотрены.  
В границах территории, в отношении которой осуществляется подготовка проекта планировки отсутствуют:

- остановочные пункты наземного общественного пассажирского транспорта, входы (выходы) подземного общественного пассажирского транспорта;
- хозяйственные проезды и скотопрогоны, сооружения для перехода диких животных;
- направления движения наземного общественного пассажирского транспорта;
- иные объекты транспортной инфраструктуры с учетом существующих и прогнозных потребностей в транспортном обеспечении территории, в том числе вдольтрассовые проезды.

Условные обозначения										
		граница зоны планируемого размещения объекта								
о1		характерные точки устанавливаемой красной линии,								
		земельные участки согласно сведениям ЕГРН, попадающие в границу зоны разработки чертежа,								
56:21:0000000		кадастровый номер земельного участка								
						229.02.20.01				
						Проект планировки и проект межевания территории для строительства автомобильных дорог по улицам села Ивановка Оренбургского района Оренбургской области: Покровская, Троцкая, Пузачевская, Воскресенская, Гимназическая, Гудернская, Полевая, Загородная, Слободская, Перовская, Лесозащитная, Муромская, Никольская, Ивановская, Яцкая, Раздольная, Дорожная, Торговая, Линейная, Спортивная				
Изм.	Кол.уч.	Лист	№ док.	Подп.	Дата			Стадия	Лист	Листов
								П	9	9
Ген.директор Н. контр. Проверил Разработал						Харабрин Томарова Томарова Томарова		02.20 02.20 02.20 02.20		Схема вертикальной планировки территории, инженерной подготовки и инженерной защиты территории М 1:1000





Схема сводки листов

1	2	3
4	5	6
7	8	9

Оренбургская область  
Оренбургский район  
МО Ивановский сельсовет  
с.Ивановка

линия совмещения с листом 2

Примечания:

Границы зоны планируемого размещения линейных объектов, подлежащих переносу (перестройству) из зон планируемого размещения линейных объектов не отражены, в связи с тем, что заданием на проектирование данные решения не предусмотрены.  
В границах территории, в отношении которой осуществляется подготовка проекта планировки отсутствуют:  
- остановочные пункты наземного общественного пассажирского транспорта, входы (выходы) подземного общественного пассажирского транспорта;  
- хозяйственные проезды и скотопрогоны, сооружения для перехода диких животных;  
- направления движения наземного общественного пассажирского транспорта;  
- иные объекты транспортной инфраструктуры с учетом существующих и прогнозных потребностей в транспортном обеспечении территории, в том числе вдольтрассовые проезды.

Условные обозначения

	граница зоны планируемого размещения объекта
	характерные точки устанавливаемой красной линии,
	земельные участки согласно сведениям ЕГРН, попадающие в границу зоны разработки чертежа,
	кадастровый номер земельного участка
	охранная зона ВЛ-10/0,4 кВ и ТП в.с. Ивановка
	охранная зона сооружения, назначение: Газопровод

						229.02.20.01		
						Проект планировки и проект межевания территории для строительства автомобильных дорог по улицам села Ивановка Оренбургского района Оренбургской области: Покровская, Троицкая, Пузачевская, Воскресенская, Гимназическая, Гудернская, Полевая, Загородная, Слободская, Перовская, Лесозащитная, Мырская, Николаевская, Ивановская, Яцкая, Раздольная, Дорожная, Торговая, Линейная, Спортивная		
Изм.	Кол.уч.	Лист	№ док.	Подп.	Дата	Документация по планировке территории. Основная часть проекта планировки территории. Графическая часть		
						Стадия	Лист	Листов
Ген.директор	Харабрин				02.20	П	1	9
Н. контр.	Томарова				02.20	ООО "НИПИ "ПГС"		
Проверил	Томарова				02.20			
Разработал	Томарова				02.20	М 1:1000		

линия совмещения с листом 4



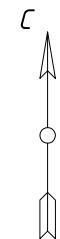
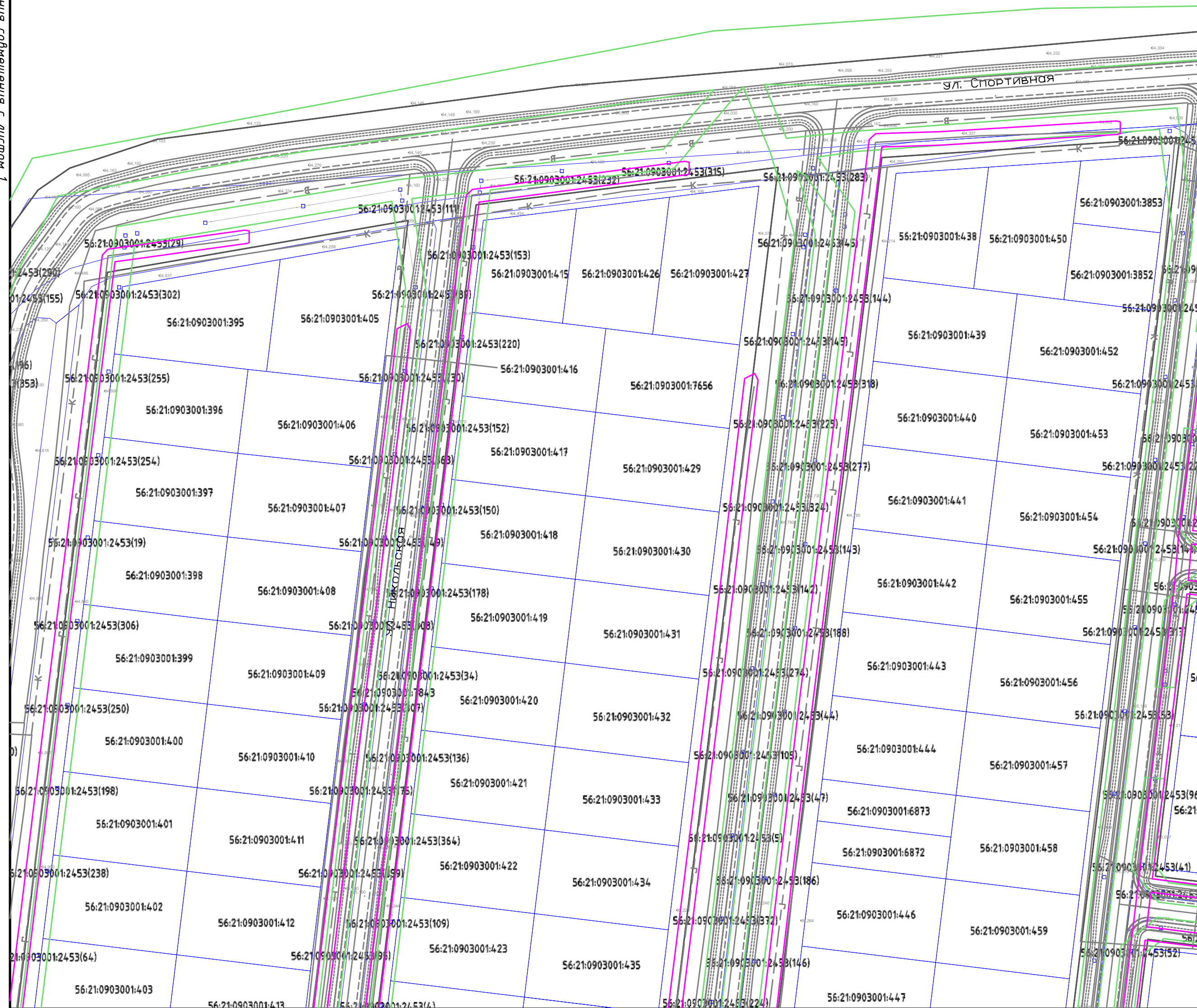


Схема сводки листов

1	2	3
4	5	6
7	8	9

линия совмещения с листом 3



- остановочные пункты наземного общественного пассажирского транспорта, входы (выходы) подземного общественного пассажирского транспорта;
- хозяйственные проезды и скотопрозоны, сооружения для перехода диких животных;
- направления движения наземного общественного пассажирского транспорта;
- иные объекты транспортной инфраструктуры с учетом существующих и прогнозных потребностей в транспортном обеспечении территории, в том числе вдольтрассовые проезды.

Условные обозначения

						граница зоны планируемого размещения объекта
						характерные точки устанавливаемой красной линии,
						земельные участки согласно сведениям ЕГРН, попадающие в границу зоны разработки чертежа,
						кадастровый номер земельного участка
						охранная зона ВЛ-10/0,4 кВ и ТП в.с. Ивановка
						охранная зона сооружения, назначение: Газопровод
						229.02.20.01
						Проект планировки и проект нежевания территории для строительства автомобильных дорог по улицам села Иваново Оренбургского района Оренбургской области: Покровская, Трошская, Пугачевская, Воскресенская, Гимназическая, Губернская, Полевая, Загородная, Слободская, Паровая, Лесозащитная, Муромская, Никольская, Ивановская, Ящача, Раздольная, Дорожная, Торговая, Линейная, Спортивная
Изм.	Кол.уч.	Лист	№ док.	Подп.	Дата	
						Документация по планировке территории. Основная часть проекта планировки территории. Графическая часть
						Стадия
						Лист
						Листов
Ген.директор	Харабрин			02.20		П
Н. контр.	Томарова			02.20		2
Проверил	Томарова			02.20		9
Разработал	Томарова			02.20		ООО "НИПИ "ПГС"
					М 1:1000	

линия совмещения с листом 5



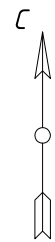


Схема сводки листов

1	2	3
4	5	6
7	8	9

линия совмещения с листом 6

Примечания:

Границы зоны планируемого размещения линейных объектов, подлежащих переносу (перестройству) из зоны планируемого размещения линейных объектов не отражены, в связи с тем, что заданием на проектирование данные решения не предусмотрены.

В границах территории, в отношении которой осуществляется подготовка проекта планировки отсутствуют:

- остановочные пункты наземного общественного пассажирского транспорта, входы (выходы) подземного общественного пассажирского транспорта;
- хозяйственные проезды и скотопрогоны, сооружения для перехода диких животных;
- направления движения наземного общественного пассажирского транспорта;
- иные объекты транспортной инфраструктуры с учетом существующих и прогнозных потребностей в транспортном обеспечении территории, в том числе вдольтрассовые проезды.

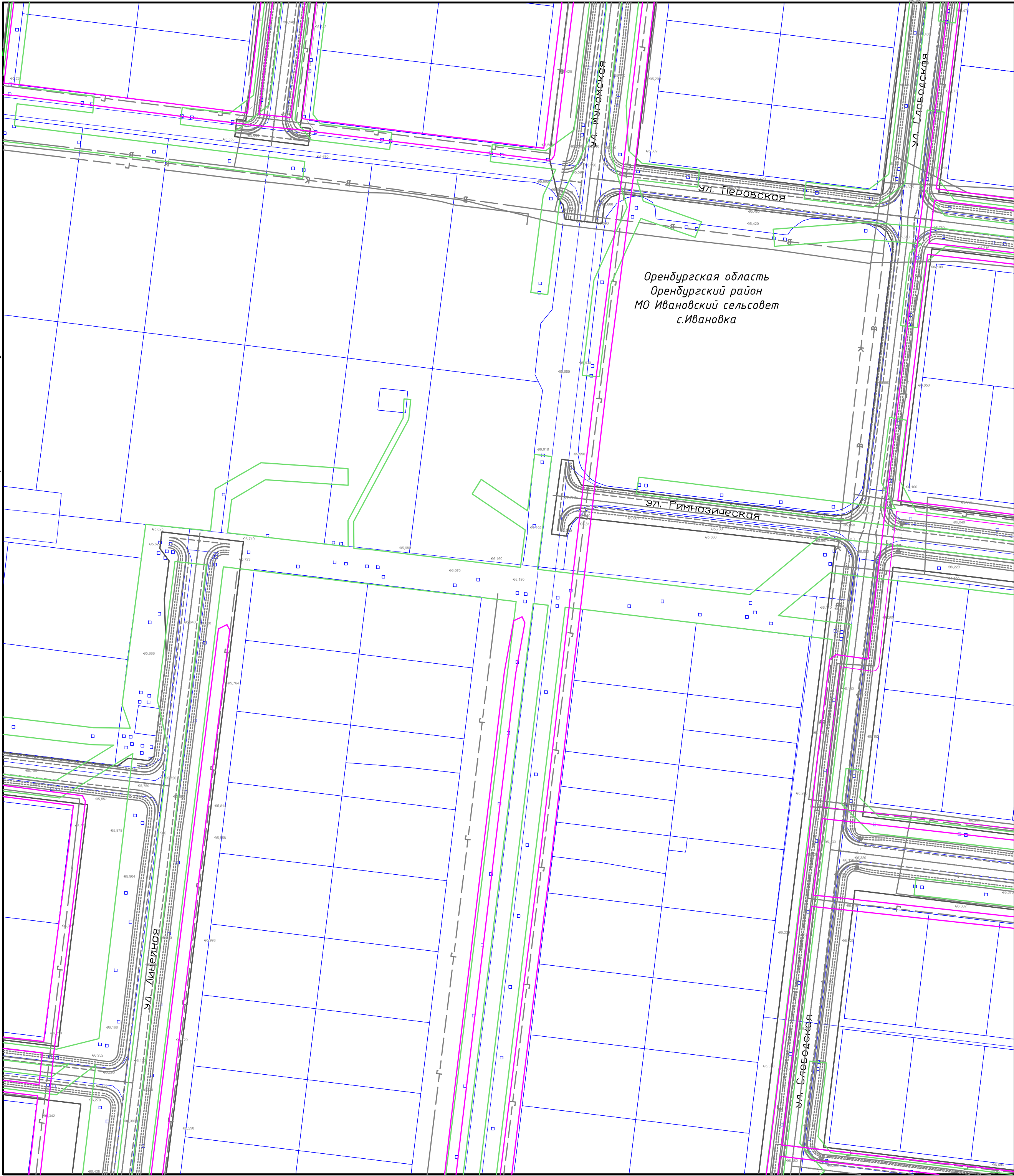
Условные обозначения						
		граница зоны планируемого размещения объекта				
с1		характерные точки устанавливаемой красной линии,				
		земельные участки согласно сведениям ЕГРН, попадающие в границу зоны разработки чертежа,				
56:21:0000000		кадастровый номер земельного участка				
		охранная зона ВЛ-10/0,4 кВ и ТП в.с. Ивановка				
		охранная зона сооружения, назначение: Газопровод				
						229.02.20.01
						Проект планировки и проект нежевания территории для строительства автомобильных дорог по улицам села Ивановка Оренбургского района Оренбургской области: Покровская, Трошцкая, Лузачевская, Воскресенская, Гимназическая, Гудеринская, Полевая, Загородная, Слободская, Перовская, Лесозащитная, Муромская, Никольская, Ивановская, Яцкая, Раздольная, Дорожная, Торговая, Линейная, Стартовая
Изм.	Кол.уч.	Лист	№ док.	Подп.	Дата	
						Документация по планировке территории. Основная часть проекта планировки территории. Графическая часть
Ген.директор	Харабрун	02.20				Стадия
Н. контр.	Томарова	02.20				Лист
Проверил	Томарова	02.20				Листов
Разработал	Томарова	02.20				000 "НИПИ "ПГС"
						М 1:1000







линия совмещения с листом 4



линия совмещения с листом 8

линия совмещения с листом 6

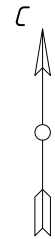


Схема сводки листов

1	2	3
4	5	6
7	8	9


**Примечания:**  
Границы зоны планируемого размещения линейных объектов, подлежащих переносу (переустройству) из зон планируемого размещения линейных объектов не отражены, в связи с тем, что заданием на проектирование данные решения не предусмотрены.  
В границах территории, в отношении которой осуществляется подготовка проекта планировки отсутствуют:  
- остановочные пункты наземного общественного пассажирского транспорта, входы (выходы) подземного общественного пассажирского транспорта;  
- хозяйственные проезды и скотопрогоны, сооружения для перехода диких животных;  
- направления движения наземного общественного пассажирского транспорта;  
- иные объекты транспортной инфраструктуры с учетом существующих и прогнозных потребностей в транспортном обеспечении территории, в том числе вдольтрассовые проезды.

Условные обозначения

	граница зоны планируемого размещения объекта
	характерные точки устанавливаемой красной линии
	земельные участки согласно сведениям ЕГРН, попадающие в границу зоны разработки чертежа
	кадастровый номер земельного участка
	охранная зона ВЛ-10/0,4 кВ и ТП в.с. Ивановка
	охранная зона сооружения, назначение: Газопровод

						229.02.20.01		
						Проект планировки и проект межевания территории для строительства автомобильных дорог по улицам села Ивановка Оренбургского района Оренбургской области: Покровская, Троицкая, Пузачевская, Воскресенская, Гимназическая, Гудернская, Полевая, Загородная, Слободская, Перовская, Лесозащитная, Мухомовская, Николаевская, Ивановская, Яцкая, Раздольная, Дорожная, Торговая, Линейная, Спортивная		
Изм.	Кол.уч.	Лист	№ док.	Подп.	Дата	Документация по планировке территории. Основная часть проекта планировки территории. Графическая часть		
						Стадия	Лист	Листов
Ген.директор	Харабрин				02.20	П	5	9
Н. контр.	Томарова				02.20	ООО "НИПИ "ПГС"		
Проверил	Томарова				02.20			
Разработал	Томарова				02.20	М 1:1000		





### Схема сводки листов

1	2	3
4	5	6
7	8	9

Оренбургская область  
Оренбургский район  
МО Ивановский сельсовет  
с.Ивановка

Примечания:

Границы зоны планируемого размещения линейных объектов, подлежащих переносу (перустройству) из зон планируемого размещения линейных объектов не отражены, в связи с тем, что заданием на проектирование данные решения не предусмотрены.

В границах территории, в отношении которой осуществляется подготовка проекта планировки отсутствуют:

- остановочные пункты наземного общественного пассажирского транспорта, входы (выходы) подземного общественного пассажирского транспорта;
- хозяйственные проезды и скотопрозоны, сооружения для перехода диких животных;
- направления движения наземного общественного пассажирского транспорта;
- иные объекты транспортной инфраструктуры с учетом существующих и прогнозных потребностей в транспортном обеспечении территории, в том числе вдольтрассовые проезды.

Условные обозначения

						граница зоны планируемого размещения объекта
					01	характерные точки устанавливаемой красной линии,
						земельные участки согласно сведениям ЕГРН, попадающие в границу зоны разработки чертежа,
					56:21:0000000	кадастровый номер земельного участка
						охранная зона ВЛ-10/0,4 кВ и ТП в.с. Ивановка
						охранная зона сооружения, назначение: Газопровод
						229.02.20.01
						Проект планировки и проект межевания территории для строительства автомобильных дорог по улицам села Ивановка Оренбургского района Оренбургской области: Покровская, Трошкая, Луговецкая, Воскресенская, Гимназическая, Губернская, Полевая, Загорная, Слободская, Перовская, Лесозащитная, Муромская, Никольская, Ивановская, Ящская, Раздольная, Дорожная, Торговая, Линейная, Спортивная
Изм.	Кол.уч.	Лист	№ док.	Подп.	Дата	
						Документация по планировке территории. Основная часть проекта планировки территории. Графическая часть
Ген.директор	Харабдин				02.20	П
Н. контр.	Томарова				02.20	6
Проверил	Томарова				02.20	9
Разработал	Томарова				02.20	ООО "НИПИ "ПГС"
					М 1:1000	

земельные участки согласно сведениям ЕГРН, попадающие в границу зоны разработки чертежа,

56:21:0000000	кадастровый номер земельного участка
---------------	--------------------------------------

	охранная зона ВЛ-10/0,4 кВ и ТП в.с. Ивановка
--	---

	охранная зона сооружения, назначение: Газопровод
--	--

229.02.20.01

Проект планировки и проект межевания территории для строительства автомобильных дорог по улицам села Иванова Оренбургского района Оренбургской области: Покровская, Трошечная, Пузачевская, Воскресенская, Гимназическая, Губернская, Полевая, Загородная, Слободская, Перовская, Лесозащитная, Муромская, Нильская, Иванская, Явская, Раздольная, Дорожная, Торговая, Луговая, Линейная, Спортивная

Документация по планировке территории.  
Основная часть проекта планировки территории.  
Графическая часть

Стадия	Лист	Листов
П	6	9

Ген.директор	Харабдин		02.20
Н. контр.	Томарова		02.20
Проверил	Томарова		02.20
Разработал	Томарова		02.20

Проверил	Томарова
----------	----------

Разработал	Томарова
------------	----------

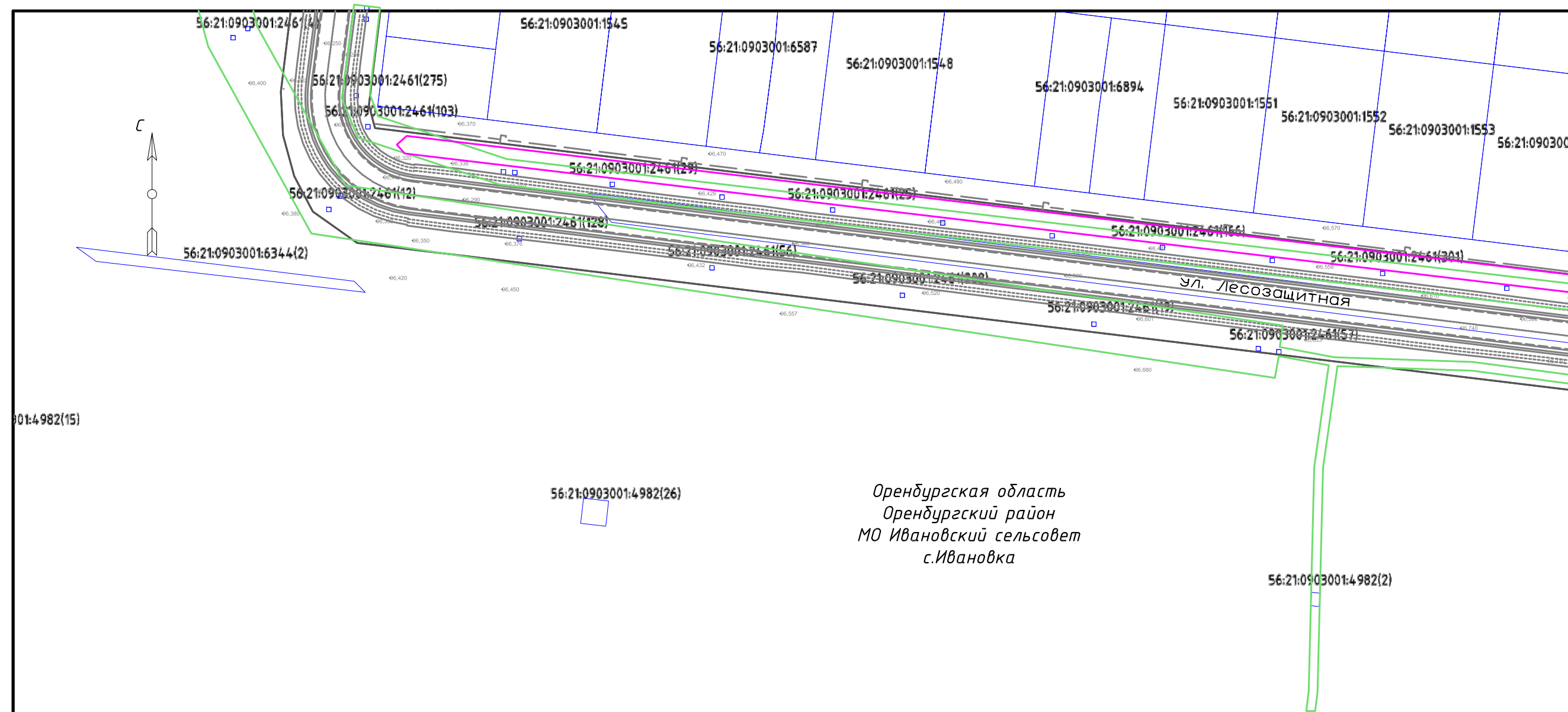
[illegible]

М 1:1000

ООО "НИПИ "ПГС"

*M 1:1000*





линия совмещения с листом 8

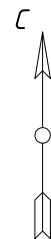


Схема сводки листов

1	2	3
4	5	6
7	8	9

Примечания:

Границы зоны планируемого размещения линейных объектов, подлежащих переносу (перустройству) из зон планируемого размещения линейных объектов не отражены, в связи с тем, что заданием на проектирование данные решения не предусмотрены.

В границах территории, в отношении которой осуществляется подготовка проекта планировки отсутствуют:

- останковочные пункты наземного общественного пассажирского транспорта, входы (выходы) подземного общественного пассажирского транспорта;
- хозяйственные проезды и скотопрогоны, сооружения для перехода диких животных;
- направления движения наземного общественного пассажирского транспорта;
- иные объекты транспортной инфраструктуры с учетом существующих и прогнозных потребностей в транспортном обеспечении территории, в том числе вдольтрассовые проезды.

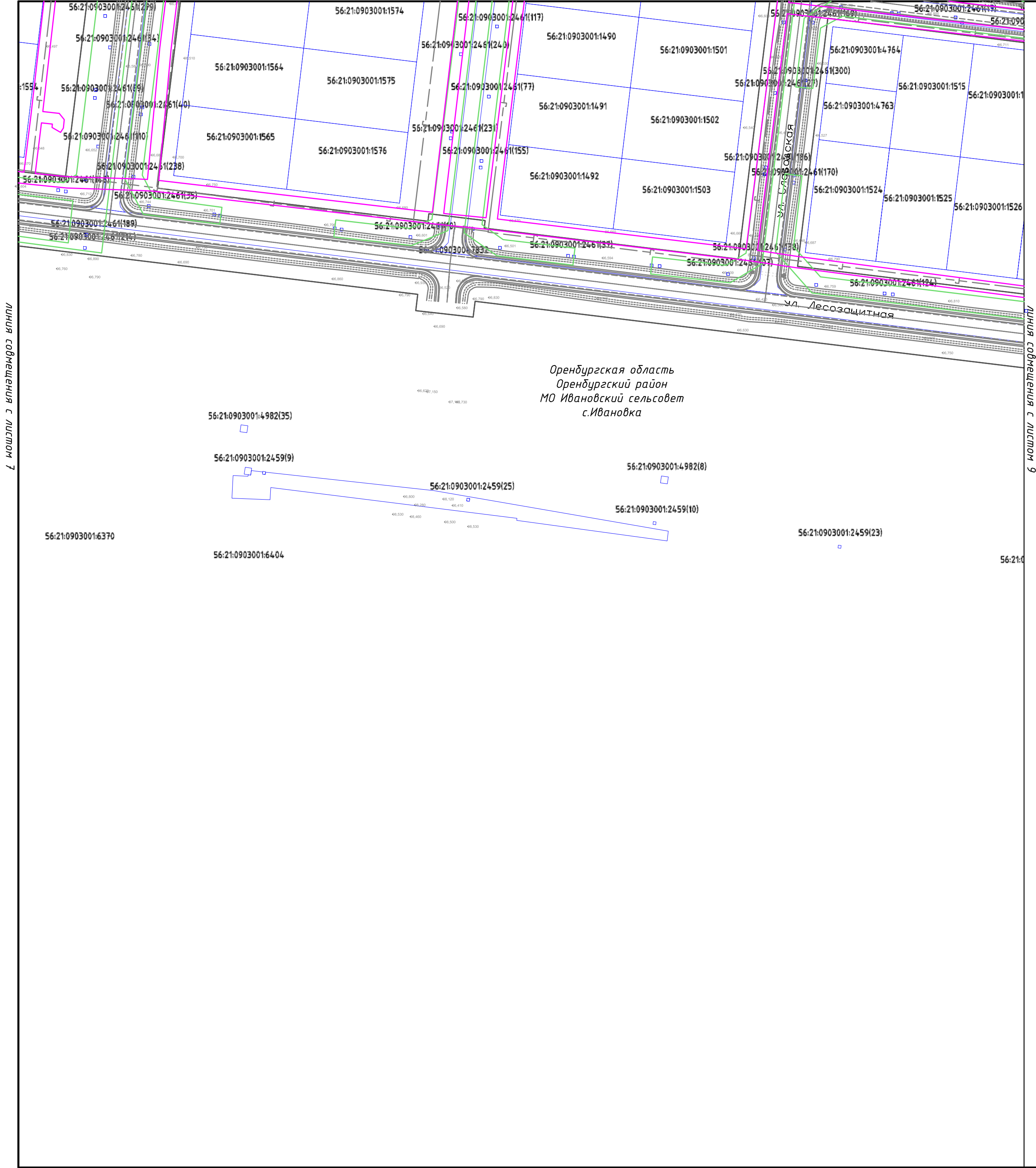
Условные обозначения

	граница зоны планируемого размещения объекта
с1	характерные точки устанавливаемой красной линии,
	земельные участки согласно сведениям ЕГРН, попадающие в границу зоны разработки чертежа,
56:21.0000000	кадастровый номер земельного участка
	окранная зона ВЛ-10/0,4 кВ и ТП д.с. Ивановка
	окранная зона сооружения, назначение: Газопровод

						229.02.20.01			
						Проект планировки и проект межевания территории для строительства автомобильных дорог по улицам села Иваново Оренбургского района Оренбургской области: Покровская, Трошчанка, Пузачевская, Воскресенская, Гинзачевская, Губернская, Полевая, Загорная, Слободская, Перовская, Лесозащитная, Муромская, Никольская, Ивановская, Яшская, Раздольная, Дорожная, Торговая, Линейная, Спортивная			
Изм.	Кол.уч.	Лист	№ док	Подп.	Дата		Стадия	Лист	Листов
						Документация по планировке территории. Основная часть проекта планировки территории. Графическая часть	П	7	9
Ген.директор	Харабрин				02.20	Схема вертикальной планировки территории, инженерной подготовки и инженерной защиты территории М 1:1000			
Н. контр.	Томарова				02.20				
Проверил	Томарова				02.20				
Разработал	Томарова				02.20	ООО "НИПИ "ПГС"			



линия сообщения с листом 7



линия сообщения с листом 9

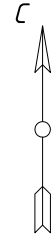


Схема сводки листов

1	2	3
4	5	6
7	8	9

Оренбургская область  
Оренбургский район  
МО Ивановский сельсовет  
с.Ивановка

Примечания:

Границы зоны планируемого размещения линейных объектов, подлежащих переносу (перестройству) из зон планируемого размещения линейных объектов не отражены, в связи с тем, что заданием на проектирование данные решения не предусмотрены.  
В границах территории, в отношении которой осуществляется подготовка проекта планировки отсутствуют:  
- остановочные пункты наземного общественного пассажирского транспорта, входы (выходы) подземного общественного пассажирского транспорта;  
- хозяйственные проезды и скотопрогоны, сооружения для перехода диких животных;  
- направления движения наземного общественного пассажирского транспорта;  
- иные объекты транспортной инфраструктуры с учетом существующих и прогнозных потребностей в транспортном обеспечении территории, в том числе вдольтрассовые проезды.

Условные обозначения

	граница зоны планируемого размещения объекта
	характерные точки устанавливаемой красной линии,
	земельные участки согласно сведениям ЕГРН, попадающие в границу зоны разработки чертежа,
	кадастровый номер земельного участка
	охранная зона ВЛ-10/0,4 кВ и ТП в.с. Ивановка
	охранная зона сооружения, назначение: Газопровод

						229.02.20.01				
						Проект планировки и проект межевания территории для строительства автомобильных дорог по улицам села Ивановка Оренбургского района Оренбургской области: Покровская, Троцкая, Пузачевская, Воскресенская, Гимназическая, Гудернская, Полевая, Загородная, Слободская, Перовская, Лесозащитная, Муронская, Никольская, Ивановская, Яцкая, Раздольная, Дорожная, Торговая, Линейная, Спортивная				
Изм.	Кол.уч.	Лист	№ док.	Подп.	Дата		Стадия	Лист	Листов	
						Документация по планировке территории. Основная часть проекта планировки территории. Графическая часть	П	8	9	
Ген.директор	Харабрин				02.20	Схема вертикальной планировки территории, инженерной подготовки и инженерной защиты территории  М 1:1000	ООО "НИПИ "ПГС"			
Н. контр.	Томарова				02.20					
Проверил	Томарова				02.20					
Разработал	Томарова				02.20					



8 КОШЕЛК 3 ВПНЕТМРОС ВПНП

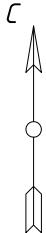
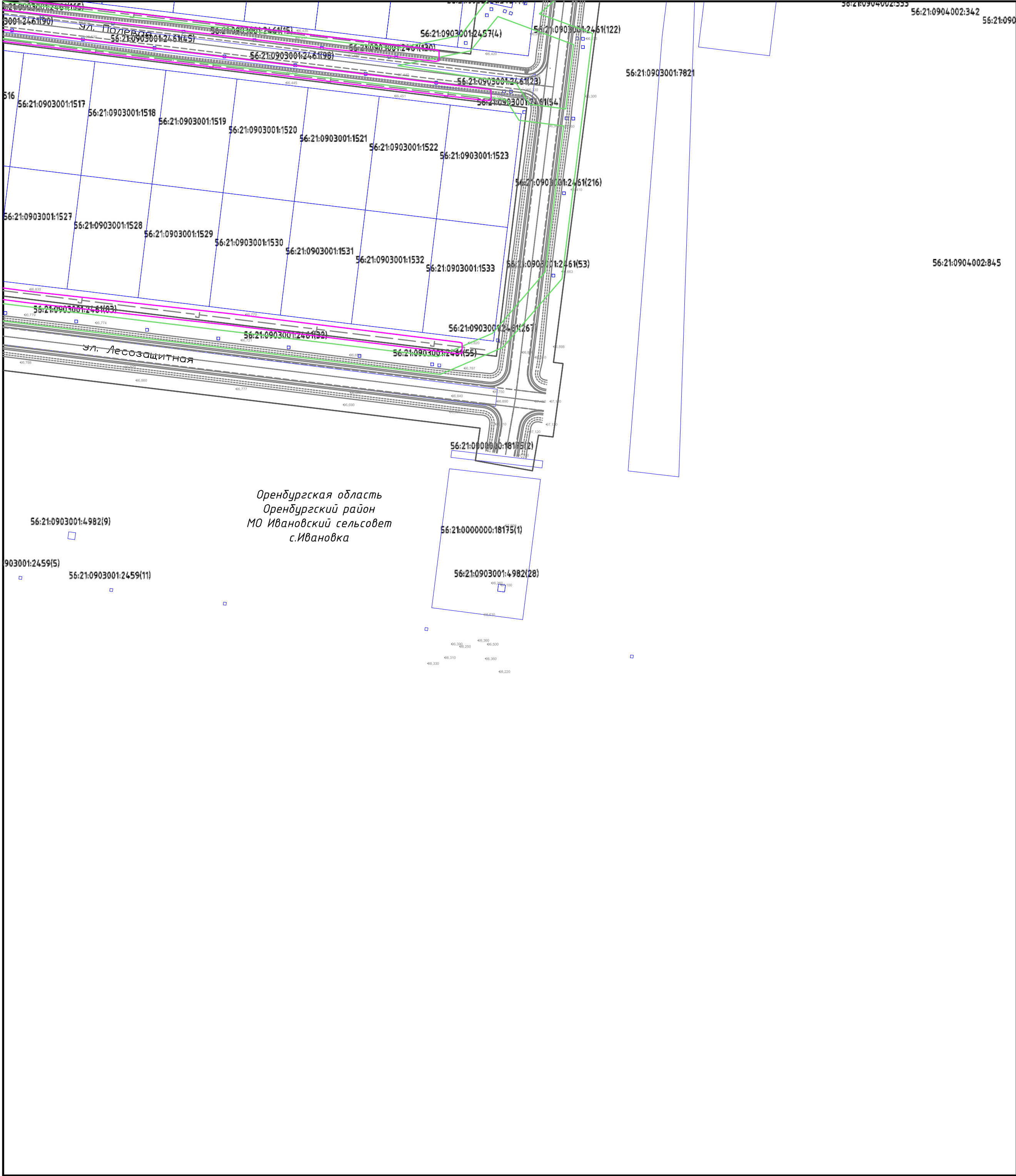


Схема сводки листов

1	2	3
4	5	6
7	8	9

**Примечания:**  
Границы зоны планируемого размещения линейных объектов, подлежащих переносу (перестройству) из зон планируемого размещения линейных объектов не отражены, в связи с тем, что заданием на проектирование данные решения не предусмотрены.  
В границах территории, в отношении которой осуществляется подготовка проекта планировки отсутствуют:  
- остановочные пункты наземного общественного пассажирского транспорта, входы (выходы) подземного общественного пассажирского транспорта;  
- хозяйственные проезды и скотопрогоны, сооружения для перехода диких животных;  
- направления движения наземного общественного пассажирского транспорта;  
- иные объекты транспортной инфраструктуры с учетом существующих и прогнозных потребностей в транспортном обеспечении территории, в том числе вдольтрассовые проезды.

Условные обозначения					
	граница зоны планируемого размещения объекта				
	характерные точки устанавливаемой красной линией,				
	земельные участки согласно сведениям ЕГРН, попадающие в границу зоны разработки чертежа,				
56:21:0000000	кадастровый номер земельного участка				
	охранная зона ВЛ-10/0,4 кВ и ТП в.с. Ивановка				
	охранная зона сооружения, назначение: Газопровод				

						229.02.20.01			
						Проект планировки и проект межевания территории для строительства автомобильных дорог по улицам села Ивановка Оренбургского района Оренбургской области: Покровская, Троцкая, Пузачевская, Воскресенская, Гимназическая, Губернская, Полевая, Загородная, Слободская, Перовская, Лесозащитная, Мухомовская, Никольская, Ивановская, Яцкая, Раздольная, Дорожная, Торговая, Линейная, Спортивная			
Изм.	Колуч.	Лист	№ док.	Подп.	Дата				
						Документация по планировке территории. Основная часть проекта планировки территории. Графическая часть	Стадия	Лист	Листов
Ген.директор	Харабрин				02.20		П	9	9
Н. контр.	Томарова				02.20		ООО "НИПИ "ПГС"		
Проверил	Томарова				02.20				
Разработал	Томарова				02.20		М 1:1000		