



**НЕФТЕСТРОЙ
ПРОЕКТ**

**Российская Федерация
Общество с ограниченной
ответственностью
«НефтеСтрой Проект»**

Заказчик: ООО «Газпромнефть-Оренбург»

ПРОЕКТ ПЛАНИРОВКИ ТЕРРИТОРИИ

**ВУ ОНГКМ. Нефтегазосборный трубопровод от КУ К-1526
до КУ К-19**

на территории Оренбургской области, Оренбургского
района, Ивановского с/с.

**Раздел 5. «Проект межевания территории. Основная
часть»**

**Раздел 6. «Проект межевания территории.
Материалы по обоснованию»**

Главный инженер

Главный инженер проекта



А.Я. Клюев

Д.В. Мирошников

| № | Наименование | Стр. |
|--|---|------|
| 1 | 2 | 3 |
| Раздел 5. « Проект межевания территории. Основная часть» | | |
| 1 | Основание для выполнения проекта межевания | - |
| 2 | Перечень и сведения о площади образуемых земельных участков, в том числе возможные способы их образования | - |
| 3 | Перечень и сведения о площади образуемых земельных участков, которые будут отнесены к территориям общего пользования или имуществу общего пользования, в том числе в отношении которых предполагаются резервирование и (или) изъятие для государственных или муниципальных нужд | - |
| 4 | Вид разрешенного использования образуемых земельных участков в соответствии с проектом планировки территории | |
| 5 | Целевое назначение лесов, вид (виды) разрешенного использования лесного участка, количественные и качественные характеристики лесного участка, сведения о нахождении лесного участка в границах особо защитных участков лесов | |
| 6 | Перечень координат характерных точек образуемых земельных участков (частей земельных участков) | - |
| 7 | Перечень координат характерных точек границ охранных зон планируемого размещения линейных объектов | - |
| 8 | Сведения о границах территории, в отношении которой утвержден проект межевания | |
| 9 | Чертеж межевания территории М 1:2000 | - |
| Раздел 6. «Проект межевания территории. Материалы по обоснованию» | | |
| 10 | Чертеж межевания территории М 1:2000 | - |

| | | |
|--------|--------------|------------|
| Инд. № | Подп. и дата | Взам. инв. |
| | | |

| | | | | | |
|------|--------|------|--------|-------|------|
| | | | | | |
| Изм. | Кол.уч | Лист | № док. | Подп. | Дата |

Содержание

Лист

2

Раздел 5. «Проект межевания территории. Основная часть»

1. Основание для выполнения проекта межевания

Проект межевания территории разрабатывается в соответствии с проектом планировки территории в целях установления границ земельных участков, предназначенных для строительства и размещения объекта ООО «Газпромнефть-Оренбург»: «ВУ ОНГКМ. Нефтегазосборный трубопровод от КУ К-1526 до КУ К-19».

Основанием для разработки проекта межевания территории служит:

- Задание на проектирование по объекту ООО «Газпромнефть-Оренбург»: «ВУ ОНГКМ. Нефтегазосборный трубопровод от КУ К-1526 до КУ К-19»;
- Градостроительный кодекс РФ от 29.12.2004 №190–ФЗ (с изменениями и дополнениями);
- Водный кодекс РФ от 03.06.2006 №74–ФЗ (с изменениями и дополнениями);
- Земельный кодекс РФ (с изменениями и дополнениями);
- Генеральный план муниципального образования Ивановский сельсовет Оренбургского района, Оренбургской области
- Сведения из ЕГРН.

2. Перечень и сведения о площади образуемых земельных участков, в том числе возможные способы их образования

Проект межевания территории является неотъемлемой частью проекта планировки территории. Подготовка проекта межевания территории осуществляется применительно к застроенным и подлежащим застройке территориям с целью установления границ образуемых и изменяемых земельных участков.

Испрашиваемый земельный участок располагается на незастроенной территории, на землях сельскохозяйственного назначения свободной от застройки и землях промышленности, энергетики, транспорта, связи, радиовещания, телевидения, информатики, землями для обеспечения космической деятельности, землями обороны, безопасности и землями иного специального назначения, в границах земельных участков с кадастровыми номерами 56:21:0000000:18644, 56:21:0906010:138,

| | |
|--------------|--|
| Взам. инв. № | |
| Подп. и дата | |
| Инв. № подл. | |

| | | | | | | | |
|------|--------|------|--------|-------|------|---|------|
| | | | | | | Проект межевания территории. Основная часть | Лист |
| | | | | | | | 3 |
| Изм. | Кол.уч | Лист | № док. | Подп. | Дата | | |

56:21:0000000:19387, 56:21:0906010:84, 56:21:0000000:18639, 56:21:0000000:19209 на территории Ивановского сельсовета Оренбургского района, Оренбургской области.

На участке перехода через автомобильную дорогу предусмотрен метод прокладки ГНБ, в связи с чем земляными работами полоса отвода автомобильной дороги не затрагивается, и земельных участок не формируется.

Общая площадь отвода земель в границах Ивановского сельсовета составляет - 140624 кв.м (14,0624 га).

Действующие красные линии в границах территории, на которую разрабатывается проект межевания отсутствуют. Территории общего пользования, в отношении которых устанавливаются красные линии, в границах территории, на которую разрабатывается проект межевания отсутствуют, в связи с чем красные линии не устанавливаются.

На территории межевания отсутствуют объекты культурного наследия, зоны публичных сервитутов, особо охраняемые природные территории.

Границы формируемых земельных участков, исходных и смежных земельных участков представлены на Чертеже межевания территории.

Проект межевания территории разработан на основании инженерно-технических, социально-экономических, экологических и историко-культурных условий, с учетом сведений единого государственного реестра недвижимости о земельных участках, прошедших государственный кадастровый учет, в соответствии с системой координат кадастрового района.

Таблица 1

| № | Номер образуемого земельного участка (образуемой части земельного участка) | Наименование объекта | Наименование правообладателей земельных участков | Категория земель | Кадастровый номер земельного участка | Общая площадь (кв.м) | в том числе | | | |
|--|--|---|---|------------------------|--------------------------------------|----------------------|--------------|-----------------|---------------|---------------|
| | | | | | | | пашня (кв.м) | пастбище (кв.м) | прочие (кв.м) | дороги (кв.м) |
| Ивановский сельсовет Оренбургского района | | | | | | | | | | |
| 1 | :18644/чз1 | Опознавательные знаки (долгосрочная аренда) | СПК колхоз "Урал", Каргина Анастасия Дмитриевна, Глухов Анатолий Алексеевич, Вдовенко Вячеслав Викторович, Байрева Ольга Владимировна, Биер Тамара Ивановна, Бровиков Виктор Владимирович (долевая собственность) | Земли с.-х. назначения | 56:21:0000000:18644 | 3 | 3 | - | - | - |

| | | |
|--------------|--------------|--------------|
| Инд. № подл. | Подп. и дата | Взам. инв. № |
| | | |

| | | | | | | | |
|------|--------|------|--------|-------|------|---|------|
| Изм. | Кол.уч | Лист | № док. | Подп. | Дата | Проект межевания территории. Основная часть | Лист |
| | | | | | | | 4 |

| | | | | | | | | | | |
|-------------------------------------|-------------|--|--|------------------------|----------------------------|----------------|----------------|-------------------------------|----------------------------------|---|
| 1 | :84/чзу1 | Опознавательные знаки (долгосрочная аренда) | Мартенс М. Г. (собственность), Мартенс З.М. (доверительное управление) | Земли с.-х. назначения | 56:21:0906010:84 | 27 | 27 | - | - | - |
| 2 | :84/чзу2 | КУ К-34 (долгосрочная аренда) | Мартенс М. Г. (собственность), Мартенс З.М. (доверительное управление) | Земли с.-х. назначения | 56:21:0906010:84 | 9 | 9 | - | - | - |
| 3 | :84/чзу3 | Нефтегазосборный трубопровод от КУ К-1526 до КУ К-19, Нефтегазосборный трубопровод от КУ К-1526 до т.вр. в нефтегазосборный коллектор от КУ К-1526 до КУ К-19 (краткосрочная аренда) | Мартенс М. Г. (собственность), Мартенс З.М. (доверительное управление) | Земли с.-х. назначения | 56:21:0906010:84 | 43578 | 43578 | - | - | - |
| Итого по земельному участку: | | | Мартенс М. Г. (собственность), Мартенс З.М. (доверительное управление) | | 56:21:0906010:84 | 43 614 | 43578 | (краткосрочная аренда) | 36 (долгосрочная аренда) | |
| 1 | :18639/чзу1 | Опознавательные знаки (долгосрочная аренда) | Долевая собственность (187 участников), СПК колхоз "Урал" (аренда с 09.06.2017 на 15 лет) | Земли с.-х. назначения | 56:21:0000000:18639 | 4 | 4 | - | - | - |
| 2 | :18639/чзу2 | Нефтегазосборный трубопровод от КУ К-1526 до КУ К-19 (краткосрочная аренда) | Долевая собственность (187 участников), СПК колхоз "Урал" (аренда с 09.06.2017 на 15 лет) | Земли с.-х. назначения | 56:21:0000000:18639 | 29226 | 29226 | - | - | - |
| Итого по земельному участку: | | | Долевая собственность (187 участников), СПК колхоз "Урал" (аренда с 09.06.2017 на 15 лет) | | 56:21:0000000:18639 | 29 230 | 29226 | (краткосрочная аренда) | 4 (долгосрочная аренда) | |
| 1 | :19209/чзу1 | Опознавательные знаки (долгосрочная аренда) | Денисов Н.Ф., Силютин Е.С. (долевая собственность) | Земли с.-х. назначения | 56:21:0000000:19209 | 9 | 9 | - | - | - |
| 2 | :19209/чзу2 | КУ К-19 (долгосрочная аренда) | Денисов Н.Ф., Силютин Е.С. (долевая собственность) | Земли с.-х. назначения | 56:21:0000000:19209 | 10 | 10 | - | - | - |
| 3 | :19209/чзу3 | Камера приема СОД (долгосрочная аренда) | Денисов Н.Ф., Силютин Е.С. (долевая собственность) | Земли с.-х. назначения | 56:21:0000000:19209 | 128 | 128 | - | - | - |
| 4 | :19209/чзу4 | Нефтегазосборный трубопровод от КУ К-1526 до КУ К-19, Газингибитор на продувку СОД, Сброс газа от камеры приема СОД на ГФУ (краткосрочная аренда) | Денисов Н.Ф., Силютин Е.С. (долевая собственность) | Земли с.-х. назначения | 56:21:0000000:19209 | 14600 | 14600 | - | - | - |
| Итого по земельному участку: | | | Денисов Н.Ф., Силютин Е.С. (долевая собственность) | | 56:21:0000000:19209 | 14 747 | 14600 | (краткосрочная аренда) | 147 (долгосрочная аренда) | |
| Итого по объекту: | | | | | | 140 624 | 140 303 | (краткосрочная аренда) | 321 (долгосрочная аренда) | |

3. Перечень и сведения о площади образуемых земельных участков, которые будут отнесены к территориям общего пользования или имуществу общего пользования, в том числе в отношении которых предполагаются резервирование и (или) изъятие для государственных или муниципальных нужд

| | | |
|---------------|--------------|--------------|
| Инва. № подл. | Подп. и дата | Взам. инв. № |
| | | |

Данным проектом межевания не предполагается резервирование и (или) изъятие образуемых земельных участков для государственных или муниципальных нужд.

4. Вид разрешенного использования образуемых земельных участков в соответствии с проектом планировки территории

В отношении образуемых земельных участков из земельных участков, сведения о которых содержатся в ЕГРН:

- для категории земель сельскохозяйственного назначения сохраняется вид разрешенного использования исходного земельного участка. Предусмотрен перевод образованных земельных участков из земель сельскохозяйственного назначения в земли промышленности с последующим изменением вида разрешенного использования на Недропользование (код 6.1).

- для категории земель промышленности установлен вид разрешенного использования – Недропользование (код 6.1).

Для образуемых частей земельных участков установить характеристики, согласно таблице 1 пункта 2 настоящего Тома.

5. Целевое назначение лесов, вид (виды) разрешенного использования лесного участка, количественные и качественные характеристики лесного участка, сведения о нахождении лесного участка в границах особо защитных участков лесов

Образуемые земельные участки, части земельных участков не относятся к землям лесного фонда.

6. Перечень координат характерных точек образуемых земельных участков (частей земельных участков)

| | | | | |
|-------------|-----------|------------|------------|------------|
| :18644/чзу1 | 3 | кв.м. | | |
| Назв. | Коорд | инаты | Расстояние | Дирекцион- |
| точки | X | Y | | ный угол |
| 5 | 410167,10 | 2312252,33 | | |

| | | |
|--------------|--------------|--------------|
| Инд. № подл. | Подп. и дата | Взам. инв. № |
|--------------|--------------|--------------|

| | | | | | | | |
|------|--------|------|--------|-------|------|---|------|
| | | | | | | Проект межевания территории. Основная часть | Лист |
| | | | | | | | 7 |
| Изм. | Кол.уч | Лист | № док. | Подп. | Дата | | |

| | | | | |
|-------------|-----------|------------|------------|-------------------|
| 6 | 410167,45 | 2312253,27 | 1,00 | 69°34'40" |
| 7 | 410166,51 | 2312253,62 | 1,00 | 159°34'40" |
| 8 | 410166,16 | 2312252,68 | 1,00 | 249°34'40" |
| 5 | 410167,10 | 2312252,33 | 1,00 | 339°34'40" |
| 9 | 410191,85 | 2312240,25 | | |
| 10 | 410192,22 | 2312241,18 | 1,00 | 68°18'18" |
| 11 | 410191,30 | 2312241,56 | 1,00 | 157°33'26" |
| 12 | 410190,92 | 2312240,63 | 1,00 | 247°46'30" |
| 9 | 410191,85 | 2312240,25 | 1,00 | 337°46'30" |
| 17 | 410201,97 | 2312236,08 | | |
| 18 | 410202,36 | 2312237,00 | 1,00 | 67°1'38" |
| 19 | 410201,44 | 2312237,39 | 1,00 | 157°1'38" |
| 20 | 410201,05 | 2312236,46 | 1,01 | 247°14'56" |
| 17 | 410201,97 | 2312236,08 | 1,00 | 337°33'26" |
| | | | | |
| :18644/чзу2 | 9 | кв.м. | | |
| Назв. точки | Коорд X | инаты Y | Расстояние | Дирекционный угол |
| 13 | 410200,83 | 2312227,36 | | |
| 14 | 410202,13 | 2312230,61 | 3,50 | 68°11'55" |
| 15 | 410199,80 | 2312231,54 | 2,51 | 158°14'28" |
| 16 | 410198,51 | 2312228,29 | 3,50 | 248°21'3" |
| 13 | 410200,83 | 2312227,36 | 2,50 | 338°9'22" |
| | | | | |
| :18644/чзу3 | 1 194 | кв.м. | | |
| Назв. точки | Коорд X | инаты Y | Расстояние | Дирекционный угол |
| 1 | 410217,59 | 2312218,83 | | |
| 2 | 410224,80 | 2312236,32 | 18,92 | 67°36'30" |
| 3 | 410158,27 | 2312259,82 | 70,56 | 160°32'44" |
| 4 | 410152,44 | 2312245,67 | 15,30 | 247°37'6" |
| 1 | 410217,59 | 2312218,83 | 70,46 | 337°36'35" |
| 5 | 410167,10 | 2312252,33 | | |
| 6 | 410167,45 | 2312253,27 | 1,00 | 69°34'40" |
| 7 | 410166,51 | 2312253,62 | 1,00 | 159°34'40" |
| 8 | 410166,16 | 2312252,68 | 1,00 | 249°34'40" |
| 5 | 410167,10 | 2312252,33 | 1,00 | 339°34'40" |
| 9 | 410191,85 | 2312240,25 | | |
| 10 | 410192,22 | 2312241,18 | 1,00 | 68°18'18" |
| 11 | 410191,30 | 2312241,56 | 1,00 | 157°33'26" |
| 12 | 410190,92 | 2312240,63 | 1,00 | 247°46'30" |
| 9 | 410191,85 | 2312240,25 | 1,00 | 337°46'30" |
| 13 | 410200,83 | 2312227,36 | | |
| 14 | 410202,13 | 2312230,61 | 3,50 | 68°11'55" |
| 15 | 410199,80 | 2312231,54 | 2,51 | 158°14'28" |
| 16 | 410198,51 | 2312228,29 | 3,50 | 248°21'3" |

| | | |
|---------------|--------------|--------------|
| Инва. № подл. | Подп. и дата | Взам. инв. № |
| | | |

| | | | | | |
|------|--------|------|--------|-------|------|
| | | | | | |
| Изм. | Кол.уч | Лист | № док. | Подп. | Дата |

Проект межевания территории. Основная часть

| | | | | |
|-------------|-----------|------------|------------|------------|
| 13 | 410200,83 | 2312227,36 | 2,50 | 338°9'22" |
| 17 | 410201,97 | 2312236,08 | | |
| 18 | 410202,36 | 2312237,00 | 1,00 | 67°1'38" |
| 19 | 410201,44 | 2312237,39 | 1,00 | 157°1'38" |
| 20 | 410201,05 | 2312236,46 | 1,01 | 247°14'56" |
| 17 | 410201,97 | 2312236,08 | 1,00 | 337°33'26" |
| | | | | |
| :138/чзу1 | 33 | кв.м. | | |
| Назв. | Коорд | инаты | Расстояние | Дирекцион- |
| точки | X | Y | | ный угол |
| 62 | 410168,26 | 2312256,31 | | |
| 61 | 410169,40 | 2312258,88 | 2,81 | 66°4'44" |
| 60 | 410159,56 | 2312262,96 | 10,65 | 157°28'53" |
| 103 | 410158,27 | 2312259,84 | 3,38 | 247°37'6" |
| 62 | 410168,26 | 2312256,31 | 10,59 | 340°32'55" |
| | | | | |
| :19387/чзу1 | 8 | кв.м. | | |
| Назв. | Коорд | инаты | Расстояние | Дирекцион- |
| точки | X | Y | | ный угол |
| 64 | 409870,29 | 2312424,48 | | |
| 65 | 409869,38 | 2312424,91 | 1,01 | 154°42'29" |
| 66 | 409868,95 | 2312424,01 | 1,00 | 244°27'45" |
| 63 | 409869,85 | 2312423,58 | 1,00 | 334°27'45" |
| 64 | 409870,29 | 2312424,48 | 1,00 | 63°56'47" |
| 68 | 409967,18 | 2312372,91 | | |
| 69 | 409966,28 | 2312373,34 | 1,00 | 154°27'45" |
| 70 | 409965,84 | 2312372,44 | 1,00 | 243°56'47" |
| 67 | 409966,74 | 2312372,01 | 1,00 | 334°27'45" |
| 68 | 409967,18 | 2312372,91 | 1,00 | 63°56'47" |
| 71 | 410044,43 | 2313431,75 | | |
| 72 | 410045,12 | 2313432,48 | 1,00 | 46°36'49" |
| 73 | 410044,39 | 2313433,16 | 1,00 | 137°1'51" |
| 74 | 410043,71 | 2313432,43 | 1,00 | 227°1'51" |
| 71 | 410044,43 | 2313431,75 | 0,99 | 316°38'12" |
| 75 | 410160,61 | 2312982,36 | | |
| 76 | 410161,03 | 2312983,26 | 0,99 | 64°58'59" |
| 77 | 410160,13 | 2312983,69 | 1,00 | 154°27'45" |
| 78 | 410159,70 | 2312982,78 | 1,01 | 244°42'29" |
| 75 | 410160,61 | 2312982,36 | 1,00 | 335°13'29" |
| 84 | 410176,92 | 2312276,20 | | |
| 85 | 410175,99 | 2312276,58 | 1,00 | 157°46'30" |
| 86 | 410175,61 | 2312275,66 | 1,00 | 247°33'26" |
| 83 | 410176,54 | 2312275,28 | 1,00 | 337°46'30" |
| 84 | 410176,92 | 2312276,20 | 1,00 | 67°33'26" |
| 87 | 410180,05 | 2313307,41 | | |
| 88 | 410180,73 | 2313308,13 | 0,99 | 46°38'12" |

| | | |
|--------------|--------------|--------------|
| Инд. № подл. | Подп. и дата | Взам. инв. № |
| | | |

| | | | | | |
|------|--------|------|--------|-------|------|
| | | | | | |
| Изм. | Кол.уч | Лист | № док. | Подп. | Дата |

Проект межевания территории. Основная часть

| | | | | |
|-------------|-----------|------------|------------|------------|
| 89 | 410180,01 | 2313308,82 | 1,00 | 136°13'8" |
| 90 | 410179,32 | 2313308,09 | 1,00 | 226°36'49" |
| 87 | 410180,05 | 2313307,41 | 1,00 | 317°1'51" |
| 91 | 410191,75 | 2313042,26 | | |
| 92 | 410192,21 | 2313043,15 | 1,00 | 62°40'4" |
| 93 | 410191,32 | 2313043,61 | 1,00 | 152°40'4" |
| 94 | 410190,87 | 2313042,72 | 1,00 | 243°10'41" |
| 91 | 410191,75 | 2313042,26 | 0,99 | 332°24'10" |
| 96 | 410202,76 | 2312274,98 | | |
| 97 | 410201,84 | 2312275,37 | 1,00 | 157°1'38" |
| 98 | 410201,45 | 2312274,45 | 1,00 | 247°1'38" |
| 95 | 410202,37 | 2312274,06 | 1,00 | 337°1'38" |
| 96 | 410202,76 | 2312274,98 | 1,00 | 67°1'38" |
| | | | | |
| :19387/чзу2 | 9 | кв.м. | | |
| Назв. | Коорд | инаты | Расстояние | Дирекцион- |
| точки | X | Y | | ный угол |
| 100 | 410205,36 | 2312274,50 | | |
| 101 | 410203,05 | 2312275,45 | 2,50 | 157°38'41" |
| 102 | 410201,71 | 2312272,22 | 3,50 | 247°28'6" |
| 99 | 410204,02 | 2312271,26 | 2,50 | 337°25'59" |
| 100 | 410205,36 | 2312274,50 | 3,51 | 67°31'52" |
| | | | | |
| :19387/чзу3 | 105 | кв.м. | | |
| Назв. | Коорд | инаты | Расстояние | Дирекцион- |
| точки | X | Y | | ный угол |
| 80 | 410178,26 | 2312289,95 | | |
| 81 | 410164,40 | 2312295,69 | 15,00 | 157°30'13" |
| 82 | 410161,72 | 2312289,22 | 7,00 | 247°29'59" |
| 79 | 410175,58 | 2312283,48 | 15,00 | 337°30'13" |
| 80 | 410178,26 | 2312289,95 | 7,00 | 67°29'59" |
| | | | | |
| :19387/чзу4 | 51672 | кв.м. | | |
| Назв. | Коорд | инаты | Расстояние | Дирекцион- |
| точки | X | Y | | ный угол |
| 21 | 409633,47 | 2314602,84 | | |
| 22 | 409642,15 | 2314625,92 | 24,66 | 69°23'22" |
| 23 | 409622,97 | 2314633,79 | 20,73 | 157°41'17" |
| 24 | 409622,61 | 2314632,83 | 1,03 | 249°30'37" |
| 25 | 409612,17 | 2314637,11 | 11,28 | 157°42'30" |
| 26 | 409603,49 | 2314614,03 | 24,66 | 249°23'22" |
| 21 | 409633,47 | 2314602,84 | 32,00 | 339°31'55" |
| 27 | 409672,10 | 2315535,22 | | |
| 28 | 409672,19 | 2315545,63 | 10,41 | 89°30'32" |
| 29 | 409640,32 | 2315560,84 | 35,31 | 154°28'36" |
| 30 | 409640,20 | 2315546,56 | 14,29 | 269°30'39" |

| | | |
|---------------|--------------|--------------|
| Инва. № подл. | Подп. и дата | Взам. инв. № |
|---------------|--------------|--------------|

| | | | | | |
|------|--------|------|--------|-------|------|
| | | | | | |
| Изм. | Кол.уч | Лист | № док. | Подп. | Дата |

Проект межевания территории. Основная часть

| | | | | |
|----|-----------|------------|--------|------------|
| 31 | 409658,00 | 2315537,62 | 19,91 | 333°20'25" |
| 32 | 409657,99 | 2315542,46 | 4,84 | 90°7'5" |
| 27 | 409672,10 | 2315535,22 | 15,86 | 332°49'34" |
| 33 | 410224,80 | 2312236,33 | | |
| 34 | 410229,77 | 2312248,42 | 13,07 | 67°39'12" |
| 35 | 410217,03 | 2312253,66 | 13,78 | 157°38'33" |
| 36 | 410218,31 | 2312256,76 | 3,35 | 67°33'51" |
| 37 | 410230,55 | 2312286,33 | 32,00 | 67°30'49" |
| 38 | 410196,20 | 2312300,55 | 37,18 | 157°30'42" |
| 39 | 410189,27 | 2312303,42 | 7,50 | 157°30'13" |
| 40 | 410189,25 | 2312303,43 | 0,02 | 153°26'6" |
| 41 | 409986,57 | 2312387,34 | 219,36 | 157°30'37" |
| 42 | 409964,43 | 2312397,66 | 24,43 | 155°0'31" |
| 43 | 409898,00 | 2312432,22 | 74,88 | 152°30'52" |
| 44 | 410213,57 | 2313038,70 | 683,67 | 62°30'38" |
| 45 | 410201,34 | 2313317,75 | 279,32 | 92°30'34" |
| 46 | 410064,31 | 2313443,26 | 185,82 | 137°30'45" |
| 47 | 410053,76 | 2313453,44 | 14,66 | 136°1'21" |
| 48 | 410042,16 | 2313465,24 | 16,55 | 134°30'36" |
| 49 | 410041,17 | 2313438,44 | 26,82 | 267°52'55" |
| 50 | 410030,30 | 2313431,66 | 12,81 | 211°57'5" |
| 51 | 410030,94 | 2313431,01 | 0,91 | 314°30'38" |
| 52 | 410042,70 | 2313419,67 | 16,34 | 316°2'30" |
| 53 | 410169,95 | 2313303,10 | 172,57 | 317°30'29" |
| 54 | 410181,23 | 2313045,86 | 257,49 | 272°30'39" |
| 55 | 409854,85 | 2312418,61 | 707,08 | 242°30'38" |
| 56 | 409949,66 | 2312369,27 | 106,88 | 332°30'26" |
| 57 | 409974,33 | 2312357,77 | 27,22 | 335°0'26" |
| 58 | 410165,93 | 2312278,43 | 207,38 | 337°30'21" |
| 60 | 410159,56 | 2312262,96 | 16,73 | 247°37'12" |
| 60 | 410159,56 | 2312262,96 | 0,00 | 247°37'6" |
| 61 | 410169,40 | 2312258,88 | 10,65 | 337°28'53" |
| 62 | 410168,26 | 2312256,31 | 2,81 | 246°4'44" |
| 33 | 410224,80 | 2312236,33 | 59,97 | 340°32'28" |
| 63 | 409869,85 | 2312423,58 | | |
| 64 | 409870,29 | 2312424,48 | 1,00 | 63°56'47" |
| 65 | 409869,38 | 2312424,91 | 1,01 | 154°42'29" |
| 66 | 409868,95 | 2312424,01 | 1,00 | 244°27'45" |
| 63 | 409869,85 | 2312423,58 | 1,00 | 334°27'45" |
| 67 | 409966,74 | 2312372,01 | | |
| 68 | 409967,18 | 2312372,91 | 1,00 | 63°56'47" |
| 69 | 409966,28 | 2312373,34 | 1,00 | 154°27'45" |
| 70 | 409965,84 | 2312372,44 | 1,00 | 243°56'47" |
| 67 | 409966,74 | 2312372,01 | 1,00 | 334°27'45" |
| 71 | 410044,43 | 2313431,75 | | |
| 72 | 410045,12 | 2313432,48 | 1,00 | 46°36'49" |

| | | |
|--------------|--------------|--------------|
| Инд. № подл. | Подп. и дата | Взам. инв. № |
| | | |

| | | | | | |
|------|--------|------|--------|-------|------|
| | | | | | |
| Изм. | Кол.уч | Лист | № док. | Подп. | Дата |

Проект межевания территории. Основная часть

| | | | | |
|----------|-----------|------------|------------|------------|
| 73 | 410044,39 | 2313433,16 | 1,00 | 137°1'51" |
| 74 | 410043,71 | 2313432,43 | 1,00 | 227°1'51" |
| 71 | 410044,43 | 2313431,75 | 0,99 | 316°38'12" |
| 75 | 410160,61 | 2312982,36 | | |
| 76 | 410161,03 | 2312983,26 | 0,99 | 64°58'59" |
| 77 | 410160,13 | 2312983,69 | 1,00 | 154°27'45" |
| 78 | 410159,70 | 2312982,78 | 1,01 | 244°42'29" |
| 75 | 410160,61 | 2312982,36 | 1,00 | 335°13'29" |
| 79 | 410175,58 | 2312283,48 | | |
| 80 | 410178,26 | 2312289,95 | 7,00 | 67°29'59" |
| 81 | 410164,40 | 2312295,69 | 15,00 | 157°30'13" |
| 82 | 410161,72 | 2312289,22 | 7,00 | 247°29'59" |
| 79 | 410175,58 | 2312283,48 | 15,00 | 337°30'13" |
| 83 | 410176,54 | 2312275,28 | | |
| 84 | 410176,92 | 2312276,20 | 1,00 | 67°33'26" |
| 85 | 410175,99 | 2312276,58 | 1,00 | 157°46'30" |
| 86 | 410175,61 | 2312275,66 | 1,00 | 247°33'26" |
| 83 | 410176,54 | 2312275,28 | 1,00 | 337°46'30" |
| 87 | 410180,05 | 2313307,41 | | |
| 88 | 410180,73 | 2313308,13 | 0,99 | 46°38'12" |
| 89 | 410180,01 | 2313308,82 | 1,00 | 136°13'8" |
| 90 | 410179,32 | 2313308,09 | 1,00 | 226°36'49" |
| 87 | 410180,05 | 2313307,41 | 1,00 | 317°1'51" |
| 91 | 410191,75 | 2313042,26 | | |
| 92 | 410192,21 | 2313043,15 | 1,00 | 62°40'4" |
| 93 | 410191,32 | 2313043,61 | 1,00 | 152°40'4" |
| 94 | 410190,87 | 2313042,72 | 1,00 | 243°10'41" |
| 91 | 410191,75 | 2313042,26 | 0,99 | 332°24'10" |
| 95 | 410202,37 | 2312274,06 | | |
| 96 | 410202,76 | 2312274,98 | 1,00 | 67°1'38" |
| 97 | 410201,84 | 2312275,37 | 1,00 | 157°1'38" |
| 98 | 410201,45 | 2312274,45 | 1,00 | 247°1'38" |
| 95 | 410202,37 | 2312274,06 | 1,00 | 337°1'38" |
| 99 | 410204,02 | 2312271,26 | | |
| 100 | 410205,36 | 2312274,50 | 3,51 | 67°31'52" |
| 101 | 410203,05 | 2312275,45 | 2,50 | 157°38'41" |
| 102 | 410201,71 | 2312272,22 | 3,50 | 247°28'6" |
| 99 | 410204,02 | 2312271,26 | 2,50 | 337°25'59" |
| | | | | |
| :84/чзу1 | 27 | кв.м. | | |
| Назв. | Коорд | инаты | Расстояние | Дирекцион- |
| точки | X | Y | | ный угол |
| 104 | 409539,58 | 2313971,71 | | |
| 105 | 409539,62 | 2313972,71 | 1,00 | 87°42'34" |
| 106 | 409538,63 | 2313972,76 | 0,99 | 177°6'31" |
| 107 | 409538,58 | 2313971,76 | 1,00 | 267°8'15" |

| | | |
|--------------|--------------|--------------|
| Инд. № подл. | Подп. и дата | Взам. инв. № |
| | | |

| | | | | | | |
|---|--------|------|--------|-------|------|------|
| Проект межевания территории. Основная часть | | | | | | Лист |
| Изм. | Кол.уч | Лист | № док. | Подп. | Дата | 12 |

| | | | | |
|-----|-----------|------------|------|------------|
| 104 | 409539,58 | 2313971,71 | 1,00 | 357°8'15" |
| 108 | 409539,98 | 2313980,15 | | |
| 109 | 409540,02 | 2313981,14 | 0,99 | 87°41'11" |
| 110 | 409539,02 | 2313981,19 | 1,00 | 177°8'15" |
| 111 | 409538,98 | 2313980,19 | 1,00 | 267°42'34" |
| 108 | 409539,98 | 2313980,15 | 1,00 | 357°42'34" |
| 112 | 409545,20 | 2313980,01 | | |
| 113 | 409545,25 | 2313981,01 | 1,00 | 87°8'15" |
| 114 | 409544,25 | 2313981,06 | 1,00 | 177°8'15" |
| 115 | 409544,21 | 2313980,06 | 1,00 | 267°42'34" |
| 112 | 409545,20 | 2313980,01 | 0,99 | 357°6'31" |
| 116 | 409550,86 | 2313911,83 | | |
| 117 | 409551,53 | 2313912,58 | 1,01 | 48°13'28" |
| 118 | 409550,78 | 2313913,25 | 1,01 | 138°13'28" |
| 119 | 409550,11 | 2313912,50 | 1,01 | 228°13'28" |
| 116 | 409550,86 | 2313911,83 | 1,01 | 318°13'28" |
| 120 | 409552,80 | 2313921,76 | | |
| 121 | 409552,98 | 2313922,74 | 1,00 | 79°35'32" |
| 122 | 409552,00 | 2313922,92 | 1,00 | 169°35'32" |
| 123 | 409551,82 | 2313921,93 | 1,01 | 259°41'43" |
| 120 | 409552,80 | 2313921,76 | 0,99 | 350°9'32" |
| 124 | 409553,28 | 2313924,95 | | |
| 125 | 409553,46 | 2313925,94 | 1,01 | 79°41'43" |
| 126 | 409552,47 | 2313926,12 | 1,01 | 169°41'43" |
| 127 | 409552,30 | 2313925,13 | 1,00 | 260°15'23" |
| 124 | 409553,28 | 2313924,95 | 1,00 | 349°35'32" |
| 128 | 409556,13 | 2313948,58 | | |
| 129 | 409556,19 | 2313949,58 | 1,00 | 86°33'59" |
| 130 | 409555,19 | 2313949,64 | 1,00 | 176°33'59" |
| 131 | 409555,13 | 2313948,65 | 0,99 | 266°31'54" |
| 128 | 409556,13 | 2313948,58 | 1,00 | 355°59'45" |
| 132 | 409556,54 | 2313954,52 | | |
| 133 | 409556,59 | 2313955,51 | 0,99 | 87°6'31" |
| 134 | 409555,59 | 2313955,56 | 1,00 | 177°8'15" |
| 135 | 409555,55 | 2313954,56 | 1,00 | 267°42'34" |
| 132 | 409556,54 | 2313954,52 | 0,99 | 357°41'11" |
| 136 | 409557,09 | 2313970,52 | | |
| 137 | 409557,07 | 2313971,52 | 1,00 | 91°8'45" |
| 138 | 409556,07 | 2313971,50 | 1,00 | 181°8'45" |
| 139 | 409556,09 | 2313970,50 | 1,00 | 271°8'45" |
| 136 | 409557,09 | 2313970,52 | 1,00 | 1°8'45" |
| 140 | 409559,06 | 2314193,68 | | |
| 141 | 409559,11 | 2314194,68 | 1,00 | 87°8'15" |
| 142 | 409558,11 | 2314194,73 | 1,00 | 177°8'15" |
| 143 | 409558,06 | 2314193,73 | 1,00 | 267°8'15" |
| 140 | 409559,06 | 2314193,68 | 1,00 | 357°8'15" |

| | | |
|--------------|--------------|--------------|
| Инд. № подл. | Подп. и дата | Взам. инв. № |
| | | |

| | | | | | |
|------|--------|------|--------|-------|------|
| | | | | | |
| Изм. | Кол.уч | Лист | № док. | Подп. | Дата |

Проект межевания территории. Основная часть

| | | | | |
|-----|-----------|------------|------|------------|
| 144 | 409565,56 | 2314344,21 | | |
| 145 | 409565,60 | 2314345,21 | 1,00 | 87°42'34" |
| 146 | 409564,61 | 2314345,25 | 0,99 | 177°41'11" |
| 147 | 409564,56 | 2314344,26 | 0,99 | 267°6'31" |
| 144 | 409565,56 | 2314344,21 | 1,00 | 357°8'15" |
| 148 | 409566,55 | 2314451,38 | | |
| 149 | 409566,60 | 2314452,38 | 1,00 | 87°8'15" |
| 150 | 409565,60 | 2314452,42 | 1,00 | 177°42'34" |
| 151 | 409565,55 | 2314451,42 | 1,00 | 267°8'15" |
| 148 | 409566,55 | 2314451,38 | 1,00 | 357°42'34" |
| 152 | 409573,92 | 2313883,10 | | |
| 153 | 409573,29 | 2313883,88 | 1,00 | 128°55'39" |
| 154 | 409572,51 | 2313883,25 | 1,00 | 218°55'39" |
| 155 | 409573,14 | 2313882,47 | 1,00 | 308°55'39" |
| 152 | 409573,92 | 2313883,10 | 1,00 | 38°55'39" |
| 156 | 409598,51 | 2314541,17 | | |
| 157 | 409598,82 | 2314542,12 | 1,00 | 71°55'40" |
| 158 | 409597,87 | 2314542,44 | 1,00 | 161°23'4" |
| 159 | 409597,56 | 2314541,49 | 1,00 | 251°55'40" |
| 156 | 409598,51 | 2314541,17 | 1,00 | 341°23'4" |
| 160 | 409602,40 | 2314547,39 | | |
| 161 | 409602,79 | 2314548,31 | 1,00 | 67°1'38" |
| 162 | 409601,86 | 2314548,69 | 1,00 | 157°46'30" |
| 163 | 409601,48 | 2314547,77 | 1,00 | 247°33'26" |
| 160 | 409602,40 | 2314547,39 | 1,00 | 337°33'26" |
| 164 | 409617,08 | 2313836,08 | | |
| 165 | 409617,75 | 2313836,82 | 1,00 | 47°50'32" |
| 166 | 409617,01 | 2313837,49 | 1,00 | 137°50'32" |
| 167 | 409616,34 | 2313836,75 | 1,00 | 227°50'32" |
| 164 | 409617,08 | 2313836,08 | 1,00 | 317°50'32" |
| 168 | 409647,56 | 2313810,25 | | |
| 169 | 409648,23 | 2313810,99 | 1,00 | 47°50'32" |
| 170 | 409647,49 | 2313811,66 | 1,00 | 137°50'32" |
| 171 | 409646,82 | 2313810,92 | 1,00 | 227°50'32" |
| 168 | 409647,56 | 2313810,25 | 1,00 | 317°50'32" |
| 172 | 409651,11 | 2313807,32 | | |
| 173 | 409651,78 | 2313808,06 | 1,00 | 47°50'32" |
| 174 | 409651,04 | 2313808,73 | 1,00 | 137°50'32" |
| 175 | 409650,37 | 2313807,99 | 1,00 | 227°50'32" |
| 172 | 409651,11 | 2313807,32 | 1,00 | 317°50'32" |
| 176 | 409654,71 | 2313804,35 | | |
| 177 | 409655,38 | 2313805,09 | 1,00 | 47°50'32" |
| 178 | 409654,64 | 2313805,76 | 1,00 | 137°50'32" |
| 179 | 409653,97 | 2313805,02 | 1,00 | 227°50'32" |
| 176 | 409654,71 | 2313804,35 | 1,00 | 317°50'32" |
| 180 | 409713,36 | 2313756,03 | | |

| | | |
|--------------|--------------|--------------|
| Инд. № подл. | Подп. и дата | Взам. инв. № |
| | | |

| | | | | | |
|------|--------|------|--------|-------|------|
| | | | | | |
| Изм. | Кол.уч | Лист | № док. | Подп. | Дата |

Проект межевания территории. Основная часть

| | | | | |
|-----|-----------|------------|------------|------------------------|
| 181 | 409714,03 | 2313756,77 | 1,00 | 47°50'32" |
| 182 | 409713,28 | 2313757,44 | 1,01 | 138°13'28" |
| 183 | 409712,62 | 2313756,70 | 0,99 | 228°16'14" |
| 180 | 409713,36 | 2313756,03 | 1,00 | 317°50'32" |
| 184 | 409810,84 | 2313676,14 | | |
| 185 | 409810,52 | 2313677,09 | 1,00 | 108°36'56" |
| 186 | 409809,57 | 2313676,77 | 1,00 | 198°36'56" |
| 187 | 409809,89 | 2313675,83 | 0,99 | 288°48'60" |
| 184 | 409810,84 | 2313676,14 | 1,00 | 18°4'20" |
| 188 | 409830,86 | 2313623,70 | | |
| 189 | 409830,37 | 2313624,57 | 1,00 | 119°23'20" |
| 190 | 409829,50 | 2313624,09 | 0,99 | 208°53'12" |
| 191 | 409829,98 | 2313623,21 | 1,00 | 298°36'38" |
| 188 | 409830,86 | 2313623,70 | 1,01 | 29°6'35" |
| 192 | 409840,24 | 2313603,38 | | |
| 193 | 409839,75 | 2313604,26 | 1,01 | 119°6'35" |
| 194 | 409838,88 | 2313603,77 | 1,00 | 209°23'20" |
| 195 | 409839,36 | 2313602,90 | 0,99 | 298°53'12" |
| 192 | 409840,24 | 2313603,38 | 1,00 | 28°36'38" |
| 196 | 409842,82 | 2313597,92 | | |
| 197 | 409842,37 | 2313598,81 | 1,00 | 116°49'19" |
| 198 | 409841,48 | 2313598,36 | 1,00 | 206°49'19" |
| 199 | 409841,93 | 2313597,47 | 1,00 | 296°49'19" |
| 196 | 409842,82 | 2313597,92 | 1,00 | 26°49'19" |
| 200 | 409853,90 | 2313602,19 | | |
| 201 | 409853,41 | 2313603,07 | 1,01 | 119°6'35" |
| 202 | 409852,54 | 2313602,58 | 1,00 | 209°23'20" |
| 203 | 409853,03 | 2313601,71 | 1,00 | 299°23'20" |
| 200 | 409853,90 | 2313602,19 | 0,99 | 28°53'12" |
| 204 | 409863,97 | 2313607,00 | | |
| 205 | 409863,49 | 2313607,87 | 0,99 | 118°53'12" |
| 206 | 409862,61 | 2313607,39 | 1,00 | 208°36'38" |
| 207 | 409863,10 | 2313606,51 | 1,01 | 299°6'35" |
| 204 | 409863,97 | 2313607,00 | 1,00 | 29°23'20" |
| 208 | 409869,64 | 2313609,36 | | |
| 209 | 409870,35 | 2313610,07 | 1,00 | 45°0'0" |
| 210 | 409869,65 | 2313610,78 | 1,00 | 134°35'37" |
| 211 | 409868,94 | 2313610,07 | 1,00 | 225°60'60" |
| 208 | 409869,64 | 2313609,36 | 1,00 | 314°35'37" |
| | | | | |
| | :84/чзу2 | 9 | кв.м. | |
| | Назв. | Коорд | инаты | Расстояние |
| | точки | X | Y | Дирекцион- ный угол |
| | 258 | 409552,40 | 2313972,44 | |
| | 259 | 409552,40 | 2313975,94 | 3,50 |
| | 260 | 409549,90 | 2313975,94 | 2,50 |

| | | |
|--------------|--------------|--------------|
| Инд. № подл. | Подп. и дата | Взам. инв. № |
| | | |

| | | | | | | | |
|------|--------|------|--------|-------|------|---|------|
| | | | | | | Проект межевания территории. Основная часть | Лист |
| Изм. | Кол.уч | Лист | № док. | Подп. | Дата | | 15 |
| | | | | | | | |

| | | | | |
|----------|-----------|------------|------------|------------|
| 261 | 409549,90 | 2313972,44 | 3,50 | 270°0'0" |
| 258 | 409552,40 | 2313972,44 | 2,50 | 0°0'0" |
| | | | | |
| :84/чзүз | 43 578 | кв.м. | | |
| Назв. | Коорд | инаты | Расстояние | Дирекцион- |
| точки | X | Y | | ный угол |
| 49 | 410041,17 | 2313438,44 | | |
| 48 | 410042,15 | 2313465,25 | 26,82 | 87°53'45" |
| 213 | 409874,12 | 2313636,18 | 239,70 | 134°30'36" |
| 214 | 409845,71 | 2313622,63 | 31,48 | 205°29'55" |
| 215 | 409837,92 | 2313640,89 | 19,85 | 113°6'14" |
| 216 | 409821,34 | 2313685,22 | 47,33 | 110°30'23" |
| 217 | 409639,63 | 2313834,95 | 235,45 | 140°30'41" |
| 218 | 409613,91 | 2313858,93 | 35,16 | 137°0'18" |
| 219 | 409596,45 | 2313877,32 | 25,36 | 133°30'50" |
| 220 | 409573,84 | 2313904,25 | 35,16 | 130°0'59" |
| 221 | 409565,11 | 2313916,04 | 14,67 | 126°31'6" |
| 222 | 409566,66 | 2313926,43 | 10,50 | 81°30'54" |
| 223 | 409570,07 | 2313969,82 | 43,52 | 85°30'23" |
| 224 | 409570,51 | 2314021,45 | 51,63 | 89°30'42" |
| 225 | 409578,51 | 2314021,45 | 8,00 | 0°0'0" |
| 226 | 409579,92 | 2314186,25 | 164,81 | 89°30'35" |
| 227 | 409580,17 | 2314196,02 | 9,77 | 88°32'3" |
| 228 | 409586,40 | 2314339,32 | 143,44 | 87°30'38" |
| 229 | 409586,69 | 2314350,49 | 11,17 | 88°30'46" |
| 230 | 409587,52 | 2314447,51 | 97,02 | 89°30'35" |
| 231 | 409623,51 | 2314543,82 | 102,81 | 69°30'35" |
| 232 | 409593,52 | 2314554,99 | 32,00 | 159°34'18" |
| 233 | 409590,16 | 2314545,99 | 9,61 | 249°31'40" |
| 234 | 409569,14 | 2314489,79 | 60,00 | 249°29'35" |
| 235 | 409555,57 | 2314453,43 | 38,81 | 249°32'2" |
| 236 | 409554,69 | 2314350,76 | 102,67 | 269°30'32" |
| 237 | 409554,43 | 2314340,71 | 10,05 | 268°31'5" |
| 238 | 409548,20 | 2314197,41 | 143,44 | 267°30'38" |
| 239 | 409547,92 | 2314186,53 | 10,88 | 268°31'33" |
| 240 | 409546,51 | 2314021,45 | 165,09 | 269°30'38" |
| 241 | 409538,51 | 2314021,45 | 8,00 | 180°0'0" |
| 242 | 409538,19 | 2313984,68 | 36,77 | 269°30'5" |
| 243 | 409528,81 | 2313984,83 | 9,38 | 179°5'2" |
| 244 | 409528,29 | 2313952,84 | 31,99 | 269°4'7" |
| 245 | 409536,70 | 2313952,70 | 8,41 | 359°2'47" |
| 246 | 409535,01 | 2313931,15 | 21,62 | 265°30'57" |
| 247 | 409531,50 | 2313907,66 | 23,75 | 261°30'5" |
| 248 | 409548,12 | 2313885,21 | 27,93 | 306°30'47" |
| 249 | 409573,24 | 2313855,29 | 39,07 | 310°0'57" |
| 250 | 409590,70 | 2313836,90 | 25,36 | 313°30'50" |

| | | |
|---------------|--------------|--------------|
| Инва. № подл. | Подп. и дата | Взам. инв. № |
| | | |

| | | | | | |
|------|--------|------|--------|-------|------|
| | | | | | |
| Изм. | Кол.уч | Лист | № док. | Подп. | Дата |

Проект межевания территории. Основная часть

| | | | | |
|-----|-----------|------------|--------|------------|
| 251 | 409619,28 | 2313810,25 | 39,08 | 317°0'5" |
| 252 | 409794,37 | 2313665,97 | 226,88 | 320°30'37" |
| 253 | 409807,95 | 2313629,68 | 38,75 | 290°30'58" |
| 254 | 409818,86 | 2313603,98 | 27,92 | 293°0'7" |
| 255 | 409830,38 | 2313579,85 | 26,74 | 295°31'14" |
| 256 | 409867,30 | 2313597,47 | 40,91 | 25°30'46" |
| 50 | 410030,30 | 2313431,66 | 232,51 | 314°30'38" |
| 49 | 410041,17 | 2313438,44 | 12,81 | 31°57'5" |
| 104 | 409539,58 | 2313971,71 | | |
| 105 | 409539,62 | 2313972,71 | 1,00 | 87°42'34" |
| 106 | 409538,63 | 2313972,76 | 0,99 | 177°6'31" |
| 107 | 409538,58 | 2313971,76 | 1,00 | 267°8'15" |
| 104 | 409539,58 | 2313971,71 | 1,00 | 357°8'15" |
| 108 | 409539,98 | 2313980,15 | | |
| 109 | 409540,02 | 2313981,14 | 0,99 | 87°41'11" |
| 110 | 409539,02 | 2313981,19 | 1,00 | 177°8'15" |
| 111 | 409538,98 | 2313980,19 | 1,00 | 267°42'34" |
| 108 | 409539,98 | 2313980,15 | 1,00 | 357°42'34" |
| 112 | 409545,20 | 2313980,01 | | |
| 113 | 409545,25 | 2313981,01 | 1,00 | 87°8'15" |
| 114 | 409544,25 | 2313981,06 | 1,00 | 177°8'15" |
| 115 | 409544,21 | 2313980,06 | 1,00 | 267°42'34" |
| 112 | 409545,20 | 2313980,01 | 0,99 | 357°6'31" |
| 258 | 409552,40 | 2313972,44 | | |
| 259 | 409552,40 | 2313975,94 | 3,50 | 90°0'0" |
| 260 | 409549,90 | 2313975,94 | 2,50 | 180°0'0" |
| 261 | 409549,90 | 2313972,44 | 3,50 | 270°0'0" |
| 258 | 409552,40 | 2313972,44 | 2,50 | 0°0'0" |
| 116 | 409550,86 | 2313911,83 | | |
| 117 | 409551,53 | 2313912,58 | 1,01 | 48°13'28" |
| 118 | 409550,78 | 2313913,25 | 1,01 | 138°13'28" |
| 119 | 409550,11 | 2313912,50 | 1,01 | 228°13'28" |
| 116 | 409550,86 | 2313911,83 | 1,01 | 318°13'28" |
| 120 | 409552,80 | 2313921,76 | | |
| 121 | 409552,98 | 2313922,74 | 1,00 | 79°35'32" |
| 122 | 409552,00 | 2313922,92 | 1,00 | 169°35'32" |
| 123 | 409551,82 | 2313921,93 | 1,01 | 259°41'43" |
| 120 | 409552,80 | 2313921,76 | 0,99 | 350°9'32" |
| 124 | 409553,28 | 2313924,95 | | |
| 125 | 409553,46 | 2313925,94 | 1,01 | 79°41'43" |
| 126 | 409552,47 | 2313926,12 | 1,01 | 169°41'43" |
| 127 | 409552,30 | 2313925,13 | 1,00 | 260°15'23" |
| 124 | 409553,28 | 2313924,95 | 1,00 | 349°35'32" |
| 128 | 409556,13 | 2313948,58 | | |
| 129 | 409556,19 | 2313949,58 | 1,00 | 86°33'59" |
| 130 | 409555,19 | 2313949,64 | 1,00 | 176°33'59" |

| | | |
|--------------|--------------|--------------|
| Инд. № подл. | Подп. и дата | Взам. инв. № |
| | | |

| | | | | | |
|------|--------|------|--------|-------|------|
| | | | | | |
| Изм. | Кол.уч | Лист | № док. | Подп. | Дата |

Проект межевания территории. Основная часть

| | | | | |
|-----|-----------|------------|------|------------|
| 131 | 409555,13 | 2313948,65 | 0,99 | 266°31'54" |
| 128 | 409556,13 | 2313948,58 | 1,00 | 355°59'45" |
| 132 | 409556,54 | 2313954,52 | | |
| 133 | 409556,59 | 2313955,51 | 0,99 | 87°6'31" |
| 134 | 409555,59 | 2313955,56 | 1,00 | 177°8'15" |
| 135 | 409555,55 | 2313954,56 | 1,00 | 267°42'34" |
| 132 | 409556,54 | 2313954,52 | 0,99 | 357°41'11" |
| 136 | 409557,09 | 2313970,52 | | |
| 137 | 409557,07 | 2313971,52 | 1,00 | 91°8'45" |
| 138 | 409556,07 | 2313971,50 | 1,00 | 181°8'45" |
| 139 | 409556,09 | 2313970,50 | 1,00 | 271°8'45" |
| 136 | 409557,09 | 2313970,52 | 1,00 | 1°8'45" |
| 140 | 409559,06 | 2314193,68 | | |
| 141 | 409559,11 | 2314194,68 | 1,00 | 87°8'15" |
| 142 | 409558,11 | 2314194,73 | 1,00 | 177°8'15" |
| 143 | 409558,06 | 2314193,73 | 1,00 | 267°8'15" |
| 140 | 409559,06 | 2314193,68 | 1,00 | 357°8'15" |
| 144 | 409565,56 | 2314344,21 | | |
| 145 | 409565,60 | 2314345,21 | 1,00 | 87°42'34" |
| 146 | 409564,61 | 2314345,25 | 0,99 | 177°41'11" |
| 147 | 409564,56 | 2314344,26 | 0,99 | 267°6'31" |
| 144 | 409565,56 | 2314344,21 | 1,00 | 357°8'15" |
| 148 | 409566,55 | 2314451,38 | | |
| 149 | 409566,60 | 2314452,38 | 1,00 | 87°8'15" |
| 150 | 409565,60 | 2314452,42 | 1,00 | 177°42'34" |
| 151 | 409565,55 | 2314451,42 | 1,00 | 267°8'15" |
| 148 | 409566,55 | 2314451,38 | 1,00 | 357°42'34" |
| 152 | 409573,92 | 2313883,10 | | |
| 153 | 409573,29 | 2313883,88 | 1,00 | 128°55'39" |
| 154 | 409572,51 | 2313883,25 | 1,00 | 218°55'39" |
| 155 | 409573,14 | 2313882,47 | 1,00 | 308°55'39" |
| 152 | 409573,92 | 2313883,10 | 1,00 | 38°55'39" |
| 156 | 409598,51 | 2314541,17 | | |
| 157 | 409598,82 | 2314542,12 | 1,00 | 71°55'40" |
| 158 | 409597,87 | 2314542,44 | 1,00 | 161°23'4" |
| 159 | 409597,56 | 2314541,49 | 1,00 | 251°55'40" |
| 156 | 409598,51 | 2314541,17 | 1,00 | 341°23'4" |
| 160 | 409602,40 | 2314547,39 | | |
| 161 | 409602,79 | 2314548,31 | 1,00 | 67°1'38" |
| 162 | 409601,86 | 2314548,69 | 1,00 | 157°46'30" |
| 163 | 409601,48 | 2314547,77 | 1,00 | 247°33'26" |
| 160 | 409602,40 | 2314547,39 | 1,00 | 337°33'26" |
| 164 | 409617,08 | 2313836,08 | | |
| 165 | 409617,75 | 2313836,82 | 1,00 | 47°50'32" |
| 166 | 409617,01 | 2313837,49 | 1,00 | 137°50'32" |
| 167 | 409616,34 | 2313836,75 | 1,00 | 227°50'32" |

| | | |
|--------------|--------------|--------------|
| Инд. № подл. | Подп. и дата | Взам. инв. № |
| | | |

| | | | | | |
|------|--------|------|--------|-------|------|
| | | | | | |
| Изм. | Кол.уч | Лист | № док. | Подп. | Дата |

Проект межевания территории. Основная часть

| | | | | |
|-----|-----------|------------|------|------------|
| 164 | 409617,08 | 2313836,08 | 1,00 | 317°50'32" |
| 168 | 409647,56 | 2313810,25 | | |
| 169 | 409648,23 | 2313810,99 | 1,00 | 47°50'32" |
| 170 | 409647,49 | 2313811,66 | 1,00 | 137°50'32" |
| 171 | 409646,82 | 2313810,92 | 1,00 | 227°50'32" |
| 168 | 409647,56 | 2313810,25 | 1,00 | 317°50'32" |
| 172 | 409651,11 | 2313807,32 | | |
| 173 | 409651,78 | 2313808,06 | 1,00 | 47°50'32" |
| 174 | 409651,04 | 2313808,73 | 1,00 | 137°50'32" |
| 175 | 409650,37 | 2313807,99 | 1,00 | 227°50'32" |
| 172 | 409651,11 | 2313807,32 | 1,00 | 317°50'32" |
| 176 | 409654,71 | 2313804,35 | | |
| 177 | 409655,38 | 2313805,09 | 1,00 | 47°50'32" |
| 178 | 409654,64 | 2313805,76 | 1,00 | 137°50'32" |
| 179 | 409653,97 | 2313805,02 | 1,00 | 227°50'32" |
| 176 | 409654,71 | 2313804,35 | 1,00 | 317°50'32" |
| 180 | 409713,36 | 2313756,03 | | |
| 181 | 409714,03 | 2313756,77 | 1,00 | 47°50'32" |
| 182 | 409713,28 | 2313757,44 | 1,01 | 138°13'28" |
| 183 | 409712,62 | 2313756,70 | 0,99 | 228°16'14" |
| 180 | 409713,36 | 2313756,03 | 1,00 | 317°50'32" |
| 184 | 409810,84 | 2313676,14 | | |
| 185 | 409810,52 | 2313677,09 | 1,00 | 108°36'56" |
| 186 | 409809,57 | 2313676,77 | 1,00 | 198°36'56" |
| 187 | 409809,89 | 2313675,83 | 0,99 | 288°48'60" |
| 184 | 409810,84 | 2313676,14 | 1,00 | 18°4'20" |
| 188 | 409830,86 | 2313623,70 | | |
| 189 | 409830,37 | 2313624,57 | 1,00 | 119°23'20" |
| 190 | 409829,50 | 2313624,09 | 0,99 | 208°53'12" |
| 191 | 409829,98 | 2313623,21 | 1,00 | 298°36'38" |
| 188 | 409830,86 | 2313623,70 | 1,01 | 29°6'35" |
| 192 | 409840,24 | 2313603,38 | | |
| 193 | 409839,75 | 2313604,26 | 1,01 | 119°6'35" |
| 194 | 409838,88 | 2313603,77 | 1,00 | 209°23'20" |
| 195 | 409839,36 | 2313602,90 | 0,99 | 298°53'12" |
| 192 | 409840,24 | 2313603,38 | 1,00 | 28°36'38" |
| 196 | 409842,82 | 2313597,92 | | |
| 197 | 409842,37 | 2313598,81 | 1,00 | 116°49'19" |
| 198 | 409841,48 | 2313598,36 | 1,00 | 206°49'19" |
| 199 | 409841,93 | 2313597,47 | 1,00 | 296°49'19" |
| 196 | 409842,82 | 2313597,92 | 1,00 | 26°49'19" |
| 200 | 409853,90 | 2313602,19 | | |
| 201 | 409853,41 | 2313603,07 | 1,01 | 119°6'35" |
| 202 | 409852,54 | 2313602,58 | 1,00 | 209°23'20" |
| 203 | 409853,03 | 2313601,71 | 1,00 | 299°23'20" |
| 200 | 409853,90 | 2313602,19 | 0,99 | 28°53'12" |

| | | |
|--------------|--------------|--------------|
| Инд. № подл. | Подп. и дата | Взам. инв. № |
| | | |

| | | | | | |
|------|--------|------|--------|-------|------|
| | | | | | |
| Изм. | Кол.уч | Лист | № док. | Подп. | Дата |

Проект межевания территории. Основная часть

| | | | | |
|-----|-----------|------------|------|------------|
| 204 | 409863,97 | 2313607,00 | | |
| 205 | 409863,49 | 2313607,87 | 0,99 | 118°53'12" |
| 206 | 409862,61 | 2313607,39 | 1,00 | 208°36'38" |
| 207 | 409863,10 | 2313606,51 | 1,01 | 299°6'35" |
| 204 | 409863,97 | 2313607,00 | 1,00 | 29°23'20" |
| 208 | 409869,64 | 2313609,36 | | |
| 209 | 409870,35 | 2313610,07 | 1,00 | 45°0'0" |
| 210 | 409869,65 | 2313610,78 | 1,00 | 134°35'37" |
| 211 | 409868,94 | 2313610,07 | 1,00 | 225°60'60" |
| 208 | 409869,64 | 2313609,36 | 1,00 | 314°35'37" |

| :18639/чзу2 | 29 226 | кв.м. | | |
|-------------|-----------|------------|------------|--------------------|
| Назв. точки | Коорд X | инаты Y | Расстояние | Дирекцион-ный угол |
| 262 | 409652,59 | 2314621,64 | | |
| 263 | 409668,70 | 2314664,75 | 46,02 | 69°30'34" |
| 264 | 409669,20 | 2314723,31 | 58,56 | 89°30'39" |
| 265 | 409669,20 | 2314728,89 | 5,58 | 90°0'0" |
| 266 | 409667,19 | 2314954,39 | 225,51 | 90°30'38" |
| 267 | 409667,18 | 2314959,27 | 4,88 | 90°7'3" |
| 268 | 409672,06 | 2315530,55 | 571,30 | 89°30'38" |
| 269 | 409658,95 | 2315537,14 | 14,67 | 153°20'27" |
| 270 | 409658,00 | 2315537,61 | 1,06 | 153°24'8" |
| 31 | 409658,00 | 2315537,61 | 0,00 | 90°7'5" |
| 30 | 409640,20 | 2315546,55 | 19,91 | 153°20'27" |
| 273 | 409635,19 | 2314959,55 | 587,02 | 269°30'39" |
| 274 | 409635,19 | 2314954,10 | 5,45 | 270°0'0" |
| 275 | 409637,20 | 2314728,61 | 225,50 | 270°30'39" |
| 276 | 409637,20 | 2314723,58 | 5,03 | 270°0'0" |
| 277 | 409636,75 | 2314670,67 | 52,91 | 269°30'46" |
| 23 | 409622,97 | 2314633,80 | 39,36 | 249°30'37" |
| 262 | 409652,59 | 2314621,64 | 32,02 | 337°41'19" |
| 279 | 409646,18 | 2314956,60 | | |
| 280 | 409646,17 | 2314957,60 | 1,00 | 90°34'23" |
| 281 | 409645,17 | 2314957,59 | 1,00 | 180°34'23" |
| 282 | 409645,18 | 2314956,59 | 1,00 | 270°34'23" |
| 279 | 409646,18 | 2314956,60 | 1,00 | 0°34'23" |
| 283 | 409646,32 | 2314664,90 | | |
| 284 | 409646,70 | 2314665,83 | 1,00 | 67°46'30" |
| 285 | 409645,78 | 2314666,21 | 1,00 | 157°33'26" |
| 286 | 409645,39 | 2314665,29 | 1,00 | 247°1'38" |
| 283 | 409646,32 | 2314664,90 | 1,01 | 337°14'56" |
| 287 | 409647,74 | 2314671,23 | | |
| 288 | 409647,75 | 2314672,23 | 1,00 | 89°25'37" |
| 289 | 409646,75 | 2314672,24 | 1,00 | 179°25'37" |
| 290 | 409646,74 | 2314671,24 | 1,00 | 269°25'37" |

| | | |
|--------------|--------------|--------------|
| Инд. № подл. | Подп. и дата | Взам. инв. № |
| | | |

| | | | | | |
|------|--------|------|--------|-------|------|
| | | | | | |
| Изм. | Кол.уч | Лист | № док. | Подп. | Дата |

Проект межевания территории. Основная часть

| | | | | |
|-----|-----------|------------|------|------------|
| 287 | 409647,74 | 2314671,23 | 1,00 | 359°25'37" |
| 291 | 409648,21 | 2314726,06 | | |
| 292 | 409648,20 | 2314727,06 | 1,00 | 90°34'23" |
| 293 | 409647,20 | 2314727,05 | 1,00 | 180°34'23" |
| 294 | 409647,21 | 2314726,05 | 1,00 | 270°34'23" |
| 291 | 409648,21 | 2314726,06 | 1,00 | 0°34'23" |

| | | | | |
|-------------|-----------|------------|------------|------------|
| :18639/чзу1 | 4 | кв.м. | | |
| Назв. | Коорд | инаты | Расстояние | Дирекцион- |
| точки | X | Y | | ный угол |
| 279 | 409646,18 | 2314956,60 | | |
| 280 | 409646,17 | 2314957,60 | 1,00 | 90°34'23" |
| 281 | 409645,17 | 2314957,59 | 1,00 | 180°34'23" |
| 282 | 409645,18 | 2314956,59 | 1,00 | 270°34'23" |
| 279 | 409646,18 | 2314956,60 | 1,00 | 0°34'23" |
| 284 | 409646,70 | 2314665,83 | | |
| 285 | 409645,78 | 2314666,21 | 1,00 | 157°33'26" |
| 286 | 409645,39 | 2314665,29 | 1,00 | 247°1'38" |
| 283 | 409646,32 | 2314664,90 | 1,01 | 337°14'56" |
| 284 | 409646,70 | 2314665,83 | 1,00 | 67°46'30" |
| 287 | 409647,74 | 2314671,23 | | |
| 288 | 409647,75 | 2314672,23 | 1,00 | 89°25'37" |
| 289 | 409646,75 | 2314672,24 | 1,00 | 179°25'37" |
| 290 | 409646,74 | 2314671,24 | 1,00 | 269°25'37" |
| 287 | 409647,74 | 2314671,23 | 1,00 | 359°25'37" |
| 291 | 409648,21 | 2314726,06 | | |
| 292 | 409648,20 | 2314727,06 | 1,00 | 90°34'23" |
| 293 | 409647,20 | 2314727,05 | 1,00 | 180°34'23" |
| 294 | 409647,21 | 2314726,05 | 1,00 | 270°34'23" |
| 291 | 409648,21 | 2314726,06 | 1,00 | 0°34'23" |

| | | | | |
|-------------|-----------|------------|------------|------------|
| :19209/чзу1 | 9 | кв.м. | | |
| Назв. | Коорд | инаты | Расстояние | Дирекцион- |
| точки | X | Y | | ный угол |
| 295 | 409646,07 | 2315941,88 | | |
| 296 | 409646,79 | 2315942,57 | 1,00 | 43°46'52" |
| 297 | 409646,10 | 2315943,29 | 1,00 | 133°46'52" |
| 298 | 409645,38 | 2315942,61 | 0,99 | 223°21'48" |
| 295 | 409646,07 | 2315941,88 | 1,00 | 313°23'11" |
| 299 | 409652,18 | 2315859,78 | | |
| 300 | 409652,25 | 2315860,78 | 1,00 | 85°59'45" |
| 301 | 409651,25 | 2315860,84 | 1,00 | 176°33'59" |
| 302 | 409651,18 | 2315859,84 | 1,00 | 265°59'45" |
| 299 | 409652,18 | 2315859,78 | 1,00 | 356°33'59" |
| 303 | 409652,22 | 2315664,23 | | |
| 304 | 409652,20 | 2315665,23 | 1,00 | 91°8'45" |

Инв. № подл. Подп. и дата Взам. инв. №

| | | | | | |
|------|--------|------|--------|-------|------|
| | | | | | |
| Изм. | Кол.уч | Лист | № док. | Подп. | Дата |

Проект межевания территории. Основная часть

| | | | | |
|-----|-----------|------------|------|------------|
| 305 | 409651,20 | 2315665,22 | 1,00 | 180°34'23" |
| 306 | 409651,22 | 2315664,22 | 1,00 | 271°8'45" |
| 303 | 409652,22 | 2315664,23 | 1,00 | 0°34'23" |
| 307 | 409653,29 | 2315800,25 | | |
| 308 | 409653,36 | 2315801,25 | 1,00 | 85°59'45" |
| 309 | 409652,36 | 2315801,32 | 1,00 | 175°59'45" |
| 310 | 409652,30 | 2315800,32 | 1,00 | 266°33'59" |
| 307 | 409653,29 | 2315800,25 | 0,99 | 355°57'20" |
| 311 | 409658,16 | 2315941,35 | | |
| 312 | 409658,88 | 2315942,04 | 1,00 | 43°46'52" |
| 313 | 409658,19 | 2315942,76 | 1,00 | 133°46'52" |
| 314 | 409657,47 | 2315942,07 | 1,00 | 223°46'52" |
| 311 | 409658,16 | 2315941,35 | 1,00 | 313°46'52" |
| 315 | 409659,97 | 2315966,23 | | |
| 316 | 409660,69 | 2315966,92 | 1,00 | 43°46'52" |
| 317 | 409660,00 | 2315967,64 | 1,00 | 133°46'52" |
| 318 | 409659,28 | 2315966,95 | 1,00 | 223°46'52" |
| 315 | 409659,97 | 2315966,23 | 1,00 | 313°46'52" |
| 319 | 409664,80 | 2315946,92 | | |
| 320 | 409665,53 | 2315947,61 | 1,00 | 43°23'11" |
| 321 | 409664,84 | 2315948,33 | 1,00 | 133°46'52" |
| 322 | 409664,11 | 2315947,64 | 1,00 | 223°23'11" |
| 319 | 409664,80 | 2315946,92 | 1,00 | 313°46'52" |
| 323 | 409667,09 | 2315957,92 | | |
| 324 | 409667,81 | 2315958,61 | 1,00 | 43°46'52" |
| 325 | 409667,12 | 2315959,33 | 1,00 | 133°46'52" |
| 326 | 409666,40 | 2315958,64 | 1,00 | 223°46'52" |
| 323 | 409667,09 | 2315957,92 | 1,00 | 313°46'52" |
| 327 | 409671,55 | 2315952,65 | | |
| 328 | 409672,28 | 2315953,34 | 1,00 | 43°23'11" |
| 329 | 409671,59 | 2315954,06 | 1,00 | 133°46'52" |
| 330 | 409670,86 | 2315953,37 | 1,00 | 223°23'11" |
| 327 | 409671,55 | 2315952,65 | 1,00 | 313°46'52" |

| | | | | |
|-------------|-----------|------------|------------|-------------------|
| :19209/чзу2 | 10 | кв.м. | | |
| Назв. точки | Коорд X | инаты Y | Расстояние | Дирекционный угол |
| 357 | 409659,99 | 2315971,94 | | |
| 358 | 409657,39 | 2315974,98 | 4,00 | 130°32'21" |
| 359 | 409655,50 | 2315973,37 | 2,48 | 220°25'34" |
| 356 | 409658,10 | 2315970,32 | 4,01 | 310°26'46" |
| 357 | 409659,99 | 2315971,94 | 2,49 | 40°36'5" |

| | | | | |
|-------------|---------|---------|------------|-------------------|
| :19209/чзу3 | 128 | кв.м. | | |
| Назв. точки | Коорд X | инаты Y | Расстояние | Дирекционный угол |

| | | |
|--------------|--------------|--------------|
| Изн. № подл. | Подп. и дата | Взам. инв. № |
|--------------|--------------|--------------|

| | | | | | |
|------|--------|------|--------|-------|------|
| Изм. | Кол.уч | Лист | № док. | Подп. | Дата |
|------|--------|------|--------|-------|------|

Проект межевания территории. Основная часть

| | | | | |
|-----|-----------|------------|-------|------------|
| 352 | 409660,99 | 2315921,12 | | |
| 353 | 409662,40 | 2315939,08 | 18,02 | 85°30'40" |
| 354 | 409655,32 | 2315939,63 | 7,10 | 175°33'29" |
| 355 | 409653,91 | 2315921,67 | 18,02 | 265°30'40" |
| 352 | 409660,99 | 2315921,12 | 7,10 | 355°33'29" |

| :19209/чзу4 | 14600 | кв.м. | | |
|-------------|-----------|------------|------------|---------------------|
| Назв. точки | Коорд X | инаты Y | Расстояние | Дирекцион- ный угол |
| 28 | 409672,19 | 2315545,63 | | |
| 332 | 409674,33 | 2315795,36 | 249,74 | 89°30'32" |
| 333 | 409674,23 | 2315806,52 | 11,16 | 90°30'48" |
| 334 | 409673,21 | 2315845,07 | 38,56 | 91°30'56" |
| 335 | 409673,21 | 2315859,73 | 14,66 | 90°0'0" |
| 336 | 409673,97 | 2315874,37 | 14,66 | 87°1'42" |
| 337 | 409678,41 | 2315930,96 | 56,76 | 85°30'50" |
| 338 | 409701,88 | 2315951,02 | 30,87 | 40°31'15" |
| 339 | 409666,16 | 2315992,83 | 54,99 | 130°30'31" |
| 340 | 409641,83 | 2315972,04 | 32,00 | 220°30'50" |
| 341 | 409650,44 | 2315961,97 | 13,25 | 310°31'51" |
| 342 | 409644,84 | 2315956,15 | 8,08 | 226°6'13" |
| 343 | 409630,75 | 2315941,39 | 20,41 | 226°19'49" |
| 344 | 409641,44 | 2315931,02 | 14,89 | 315°52'14" |
| 345 | 409641,61 | 2315916,59 | 14,43 | 270°40'30" |
| 346 | 409642,07 | 2315876,88 | 39,71 | 270°39'49" |
| 347 | 409641,22 | 2315860,56 | 16,34 | 267°1'7" |
| 348 | 409641,22 | 2315844,23 | 16,33 | 270°0'0" |
| 349 | 409642,24 | 2315805,68 | 38,56 | 271°30'56" |
| 350 | 409642,33 | 2315795,63 | 10,05 | 270°30'47" |
| 29 | 409640,32 | 2315560,85 | 234,79 | 269°30'39" |
| 28 | 409672,19 | 2315545,63 | 35,31 | 334°28'43" |
| 295 | 409646,07 | 2315941,88 | | |
| 296 | 409646,79 | 2315942,57 | 1,00 | 43°46'52" |
| 297 | 409646,10 | 2315943,29 | 1,00 | 133°46'52" |
| 298 | 409645,38 | 2315942,61 | 0,99 | 223°21'48" |
| 295 | 409646,07 | 2315941,88 | 1,00 | 313°23'11" |
| 299 | 409652,18 | 2315859,78 | | |
| 300 | 409652,25 | 2315860,78 | 1,00 | 85°59'45" |
| 301 | 409651,25 | 2315860,84 | 1,00 | 176°33'59" |
| 302 | 409651,18 | 2315859,84 | 1,00 | 265°59'45" |
| 299 | 409652,18 | 2315859,78 | 1,00 | 356°33'59" |
| 303 | 409652,22 | 2315664,23 | | |
| 304 | 409652,20 | 2315665,23 | 1,00 | 91°8'45" |
| 305 | 409651,20 | 2315665,22 | 1,00 | 180°34'23" |
| 306 | 409651,22 | 2315664,22 | 1,00 | 271°8'45" |
| 303 | 409652,22 | 2315664,23 | 1,00 | 0°34'23" |

| | | |
|--------------|--------------|--------------|
| Инв. № подл. | Подп. и дата | Взам. инв. № |
| | | |

| | | | | | |
|------|--------|------|--------|-------|------|
| | | | | | |
| Изм. | Кол.уч | Лист | № док. | Подп. | Дата |

Проект межевания территории. Основная часть

| | | | | |
|-----|-----------|------------|-------|------------|
| 307 | 409653,29 | 2315800,25 | | |
| 308 | 409653,36 | 2315801,25 | 1,00 | 85°59'45" |
| 309 | 409652,36 | 2315801,32 | 1,00 | 175°59'45" |
| 310 | 409652,30 | 2315800,32 | 1,00 | 266°33'59" |
| 307 | 409653,29 | 2315800,25 | 0,99 | 355°57'20" |
| 352 | 409660,99 | 2315921,12 | | |
| 353 | 409662,40 | 2315939,08 | 18,02 | 85°30'40" |
| 354 | 409655,32 | 2315939,63 | 7,10 | 175°33'29" |
| 355 | 409653,91 | 2315921,67 | 18,02 | 265°30'40" |
| 352 | 409660,99 | 2315921,12 | 7,10 | 355°33'29" |
| 356 | 409658,10 | 2315970,32 | | |
| 357 | 409659,99 | 2315971,94 | 2,49 | 40°36'5" |
| 358 | 409657,39 | 2315974,98 | 4,00 | 130°32'21" |
| 359 | 409655,50 | 2315973,37 | 2,48 | 220°25'34" |
| 356 | 409658,10 | 2315970,32 | 4,01 | 310°26'46" |
| 311 | 409658,16 | 2315941,35 | | |
| 312 | 409658,88 | 2315942,04 | 1,00 | 43°46'52" |
| 313 | 409658,19 | 2315942,76 | 1,00 | 133°46'52" |
| 314 | 409657,47 | 2315942,07 | 1,00 | 223°46'52" |
| 311 | 409658,16 | 2315941,35 | 1,00 | 313°46'52" |
| 315 | 409659,97 | 2315966,23 | | |
| 316 | 409660,69 | 2315966,92 | 1,00 | 43°46'52" |
| 317 | 409660,00 | 2315967,64 | 1,00 | 133°46'52" |
| 318 | 409659,28 | 2315966,95 | 1,00 | 223°46'52" |
| 315 | 409659,97 | 2315966,23 | 1,00 | 313°46'52" |
| 319 | 409664,80 | 2315946,92 | | |
| 320 | 409665,53 | 2315947,61 | 1,00 | 43°23'11" |
| 321 | 409664,84 | 2315948,33 | 1,00 | 133°46'52" |
| 322 | 409664,11 | 2315947,64 | 1,00 | 223°23'11" |
| 319 | 409664,80 | 2315946,92 | 1,00 | 313°46'52" |
| 323 | 409667,09 | 2315957,92 | | |
| 324 | 409667,81 | 2315958,61 | 1,00 | 43°46'52" |
| 325 | 409667,12 | 2315959,33 | 1,00 | 133°46'52" |
| 326 | 409666,40 | 2315958,64 | 1,00 | 223°46'52" |
| 323 | 409667,09 | 2315957,92 | 1,00 | 313°46'52" |
| 327 | 409671,55 | 2315952,65 | | |
| 328 | 409672,28 | 2315953,34 | 1,00 | 43°23'11" |
| 329 | 409671,59 | 2315954,06 | 1,00 | 133°46'52" |
| 330 | 409670,86 | 2315953,37 | 1,00 | 223°23'11" |
| 327 | 409671,55 | 2315952,65 | 1,00 | 313°46'52" |

| | | |
|--------------|--------------|--------------|
| Инд. № подл. | Подп. и дата | Взам. инв. № |
| | | |

| | | | | | |
|------|--------|------|--------|-------|------|
| | | | | | |
| Изм. | Кол.уч | Лист | № док. | Подп. | Дата |

Проект межевания территории. Основная часть

7.Перечень координат характерных точек границ охранных зон планируемого размещения линейных объектов

Каталог координат характерных точек границ охранных зон трасс трубопроводов

| S = | 224 137 | кв.м. | | |
|-------------|-----------|------------|------------|--------------------|
| Назв. точки | Коорд | инаты | Расстояние | Дирекцион-ный угол |
| | X | Y | | |
| 1 | 410213,60 | 2312196,12 | | |
| 2 | 410236,32 | 2312251,29 | 59,67 | 67°36'43" |
| 3 | 410223,81 | 2312256,42 | 13,52 | 157°45'60" |
| 4 | 410236,57 | 2312289,41 | 35,37 | 68°51'27" |
| 5 | 410172,11 | 2312315,94 | 69,70 | 157°37'39" |
| 6 | 409977,40 | 2312396,65 | 210,78 | 157°29'8" |
| 7 | 409904,75 | 2312434,45 | 81,89 | 152°30'38" |
| 8 | 410218,63 | 2313037,48 | 679,83 | 62°30'11" |
| 9 | 410206,24 | 2313320,04 | 282,83 | 92°30'35" |
| 10 | 410062,38 | 2313451,81 | 195,09 | 137°30'38" |
| 11 | 409875,11 | 2313642,41 | 267,21 | 134°29'40" |
| 12 | 409855,06 | 2313632,70 | 22,28 | 205°51'38" |
| 13 | 409854,32 | 2313634,26 | 1,73 | 115°20'4" |
| 14 | 409832,29 | 2313693,13 | 62,86 | 110°30'38" |
| 15 | 409634,90 | 2313855,79 | 255,77 | 140°30'38" |
| 16 | 409594,30 | 2313898,47 | 58,91 | 133°34'27" |
| 17 | 409578,76 | 2313919,52 | 26,17 | 126°25'16" |
| 18 | 409582,87 | 2313946,98 | 27,76 | 81°29'15" |
| 19 | 409583,14 | 2313978,77 | 31,80 | 89°30'38" |
| 20 | 409584,96 | 2314191,01 | 212,25 | 89°30'38" |
| 21 | 409591,64 | 2314344,67 | 153,81 | 87°30'33" |
| 22 | 409592,51 | 2314446,68 | 102,01 | 89°30'42" |
| 23 | 409649,15 | 2314598,16 | 161,72 | 69°29'55" |
| 24 | 409673,69 | 2314663,93 | 70,21 | 69°32'28" |
| 25 | 409674,22 | 2314726,00 | 62,07 | 89°30'32" |
| 26 | 409672,16 | 2314956,73 | 230,74 | 90°30'38" |
| 27 | 409679,37 | 2315800,89 | 844,18 | 89°30'38" |
| 28 | 409677,83 | 2315859,51 | 58,65 | 91°30'38" |
| 29 | 409683,01 | 2315925,50 | 66,19 | 85°30'38" |
| 30 | 409708,89 | 2315950,32 | 35,86 | 43°48'28" |
| 31 | 409659,66 | 2316008,23 | 76,01 | 130°22'4" |
| 32 | 409621,56 | 2315975,85 | 50,00 | 220°22'4" |
| 33 | 409632,91 | 2315962,50 | 17,52 | 310°22'4" |
| 34 | 409624,16 | 2315953,39 | 12,63 | 226°8'5" |
| 35 | 409616,18 | 2315953,30 | 7,98 | 180°40'28" |
| 36 | 409616,76 | 2315903,30 | 50,00 | 270°40'28" |
| 37 | 409631,13 | 2315903,47 | 14,36 | 0°40'28" |

| | |
|--------------|--|
| Инд. № подл. | |
| Подп. и дата | |
| Взам. инв. № | |

| | | | | | | |
|---|--------|------|--------|-------|------|------|
| Проект межевания территории. Основная часть | | | | | | Лист |
| | | | | | | 25 |
| Изм. | Кол.уч | Лист | № док. | Подп. | Дата | |

| | | | | |
|----|-----------|------------|--------|------------|
| 38 | 409627,78 | 2315860,81 | 42,79 | 265°30'38" |
| 39 | 409629,37 | 2315800,44 | 60,39 | 271°30'38" |
| 40 | 409622,16 | 2314956,72 | 843,75 | 269°30'38" |
| 41 | 409624,22 | 2314725,99 | 230,74 | 270°30'38" |
| 42 | 409623,77 | 2314673,16 | 52,83 | 269°30'32" |
| 43 | 409602,31 | 2314615,65 | 61,39 | 249°32'28" |
| 44 | 409542,59 | 2314455,93 | 170,52 | 249°29'55" |
| 45 | 409541,65 | 2314345,97 | 109,96 | 269°30'42" |
| 46 | 409534,97 | 2314192,31 | 153,81 | 267°30'33" |
| 47 | 409533,36 | 2314004,14 | 188,18 | 269°30'38" |
| 48 | 409516,12 | 2314004,25 | 17,24 | 179°36'48" |
| 49 | 409515,21 | 2313948,05 | 56,21 | 269°3'56" |
| 50 | 409532,43 | 2313947,77 | 17,23 | 359°4'22" |
| 51 | 409526,25 | 2313906,48 | 41,75 | 261°29'15" |
| 52 | 409555,92 | 2313866,26 | 49,97 | 306°25'16" |
| 53 | 409600,77 | 2313819,13 | 65,06 | 313°34'27" |
| 54 | 409790,16 | 2313663,07 | 245,40 | 320°30'38" |
| 55 | 409808,23 | 2313614,77 | 51,57 | 290°30'38" |
| 56 | 409831,46 | 2313565,69 | 54,30 | 295°20'4" |
| 57 | 409864,61 | 2313581,76 | 36,84 | 25°51'38" |
| 58 | 410027,64 | 2313415,83 | 232,62 | 314°29'40" |
| 59 | 410157,20 | 2313297,15 | 175,70 | 317°30'38" |
| 60 | 410168,09 | 2313048,68 | 248,72 | 272°30'35" |
| 61 | 409837,31 | 2312413,17 | 716,43 | 242°30'11" |
| 62 | 409956,24 | 2312351,29 | 134,07 | 332°30'38" |
| 63 | 410148,99 | 2312271,40 | 208,65 | 337°29'8" |
| 64 | 410135,42 | 2312238,55 | 35,54 | 247°33'1" |
| 65 | 410171,00 | 2312223,99 | 38,45 | 337°45'60" |
| 66 | 410167,37 | 2312215,17 | 9,55 | 247°36'43" |
| 1 | 410213,60 | 2312196,12 | 50,00 | 337°36'43" |

**8. Сведения о границах территории, в отношении которой утвержден проект
межевания**

| | | | | |
|-------|-----------|------------|------------|------------|
| S = | 224 137 | кв.м. | | |
| Назв. | Коорд | инаты | Расстояние | Дирекцион- |
| точки | X | Y | | ный угол |
| 1 | 410213,60 | 2312196,12 | | |
| 2 | 410236,32 | 2312251,29 | 59,67 | 67°36'43" |
| 3 | 410223,81 | 2312256,42 | 13,52 | 157°45'60" |
| 4 | 410236,57 | 2312289,41 | 35,37 | 68°51'27" |
| 5 | 410172,11 | 2312315,94 | 69,70 | 157°37'39" |
| 6 | 409977,40 | 2312396,65 | 210,78 | 157°29'8" |
| 7 | 409904,75 | 2312434,45 | 81,89 | 152°30'38" |
| 8 | 410218,63 | 2313037,48 | 679,83 | 62°30'11" |

| | |
|--------------|--|
| Взам. инв. № | |
| Подп. и дата | |
| Инв. № подл. | |

| | | | | | | | |
|------|--------|------|--------|-------|------|---|------|
| | | | | | | Проект межевания территории. Основная часть | Лист |
| | | | | | | | 26 |
| Изм. | Кол.уч | Лист | № док. | Подп. | Дата | | |

| | | | | |
|----|-----------|------------|--------|------------|
| 9 | 410206,24 | 2313320,04 | 282,83 | 92°30'35" |
| 10 | 410062,38 | 2313451,81 | 195,09 | 137°30'38" |
| 11 | 409875,11 | 2313642,41 | 267,21 | 134°29'40" |
| 12 | 409855,06 | 2313632,70 | 22,28 | 205°51'38" |
| 13 | 409854,32 | 2313634,26 | 1,73 | 115°20'4" |
| 14 | 409832,29 | 2313693,13 | 62,86 | 110°30'38" |
| 15 | 409634,90 | 2313855,79 | 255,77 | 140°30'38" |
| 16 | 409594,30 | 2313898,47 | 58,91 | 133°34'27" |
| 17 | 409578,76 | 2313919,52 | 26,17 | 126°25'16" |
| 18 | 409582,87 | 2313946,98 | 27,76 | 81°29'15" |
| 19 | 409583,14 | 2313978,77 | 31,80 | 89°30'38" |
| 20 | 409584,96 | 2314191,01 | 212,25 | 89°30'38" |
| 21 | 409591,64 | 2314344,67 | 153,81 | 87°30'33" |
| 22 | 409592,51 | 2314446,68 | 102,01 | 89°30'42" |
| 23 | 409649,15 | 2314598,16 | 161,72 | 69°29'55" |
| 24 | 409673,69 | 2314663,93 | 70,21 | 69°32'28" |
| 25 | 409674,22 | 2314726,00 | 62,07 | 89°30'32" |
| 26 | 409672,16 | 2314956,73 | 230,74 | 90°30'38" |
| 27 | 409679,37 | 2315800,89 | 844,18 | 89°30'38" |
| 28 | 409677,83 | 2315859,51 | 58,65 | 91°30'38" |
| 29 | 409683,01 | 2315925,50 | 66,19 | 85°30'38" |
| 30 | 409708,89 | 2315950,32 | 35,86 | 43°48'28" |
| 31 | 409659,66 | 2316008,23 | 76,01 | 130°22'4" |
| 32 | 409621,56 | 2315975,85 | 50,00 | 220°22'4" |
| 33 | 409632,91 | 2315962,50 | 17,52 | 310°22'4" |
| 34 | 409624,16 | 2315953,39 | 12,63 | 226°8'5" |
| 35 | 409616,18 | 2315953,30 | 7,98 | 180°40'28" |
| 36 | 409616,76 | 2315903,30 | 50,00 | 270°40'28" |
| 37 | 409631,13 | 2315903,47 | 14,36 | 0°40'28" |
| 38 | 409627,78 | 2315860,81 | 42,79 | 265°30'38" |
| 39 | 409629,37 | 2315800,44 | 60,39 | 271°30'38" |
| 40 | 409622,16 | 2314956,72 | 843,75 | 269°30'38" |
| 41 | 409624,22 | 2314725,99 | 230,74 | 270°30'38" |
| 42 | 409623,77 | 2314673,16 | 52,83 | 269°30'32" |
| 43 | 409602,31 | 2314615,65 | 61,39 | 249°32'28" |
| 44 | 409542,59 | 2314455,93 | 170,52 | 249°29'55" |
| 45 | 409541,65 | 2314345,97 | 109,96 | 269°30'42" |
| 46 | 409534,97 | 2314192,31 | 153,81 | 267°30'33" |
| 47 | 409533,36 | 2314004,14 | 188,18 | 269°30'38" |
| 48 | 409516,12 | 2314004,25 | 17,24 | 179°36'48" |
| 49 | 409515,21 | 2313948,05 | 56,21 | 269°3'56" |
| 50 | 409532,43 | 2313947,77 | 17,23 | 359°4'22" |
| 51 | 409526,25 | 2313906,48 | 41,75 | 261°29'15" |
| 52 | 409555,92 | 2313866,26 | 49,97 | 306°25'16" |
| 53 | 409600,77 | 2313819,13 | 65,06 | 313°34'27" |
| 54 | 409790,16 | 2313663,07 | 245,40 | 320°30'38" |

| | | |
|--------------|--------------|--------------|
| Инд. № подл. | Подп. и дата | Взам. инв. № |
| | | |

| | | | | | |
|------|--------|------|--------|-------|------|
| | | | | | |
| Изм. | Кол.уч | Лист | № док. | Подп. | Дата |

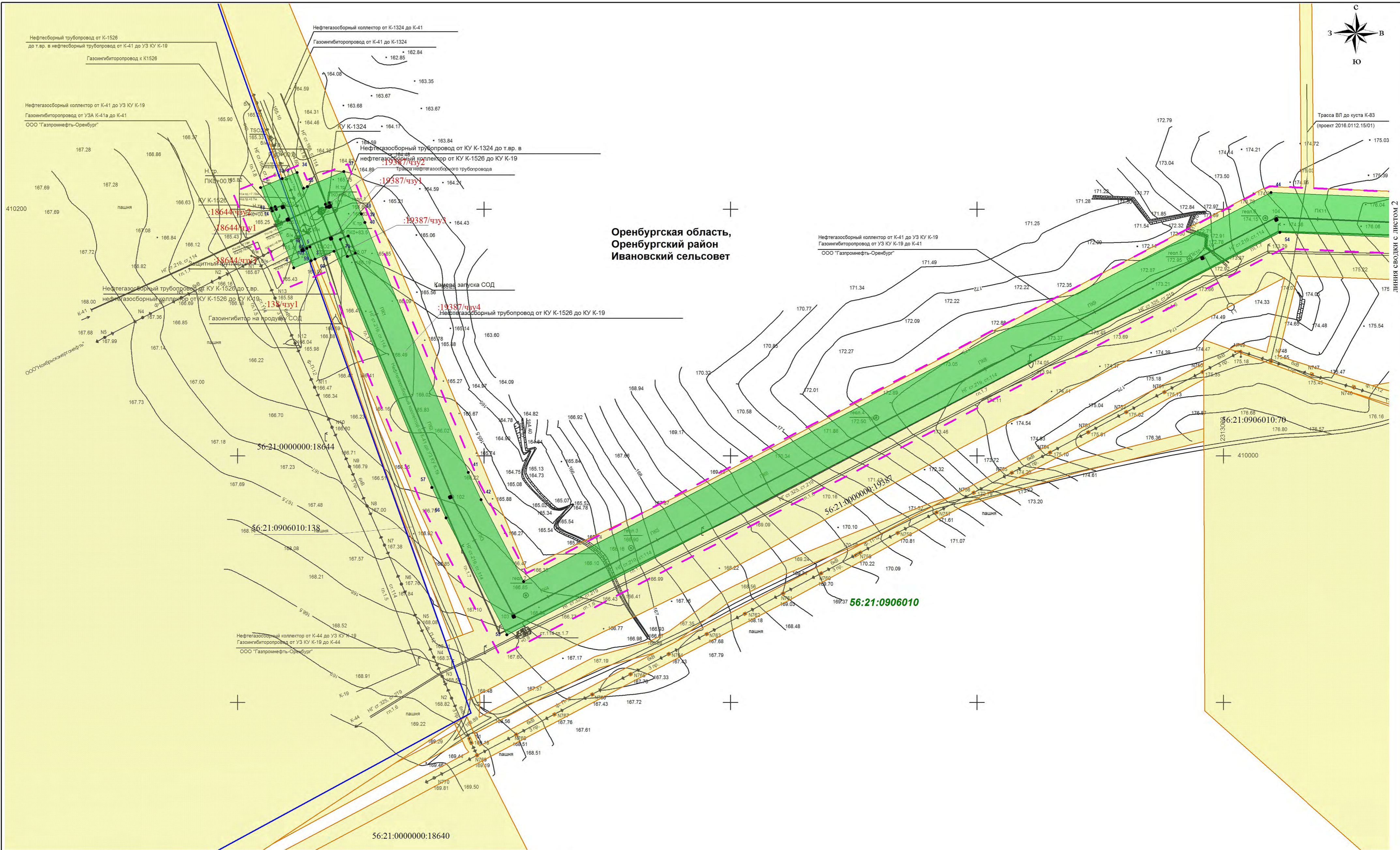
Проект межевания территории. Основная часть

| | | | | |
|----|-----------|------------|--------|------------|
| 55 | 409808,23 | 2313614,77 | 51,57 | 290°30'38" |
| 56 | 409831,46 | 2313565,69 | 54,30 | 295°20'4" |
| 57 | 409864,61 | 2313581,76 | 36,84 | 25°51'38" |
| 58 | 410027,64 | 2313415,83 | 232,62 | 314°29'40" |
| 59 | 410157,20 | 2313297,15 | 175,70 | 317°30'38" |
| 60 | 410168,09 | 2313048,68 | 248,72 | 272°30'35" |
| 61 | 409837,31 | 2312413,17 | 716,43 | 242°30'11" |
| 62 | 409956,24 | 2312351,29 | 134,07 | 332°30'38" |
| 63 | 410148,99 | 2312271,40 | 208,65 | 337°29'8" |
| 64 | 410135,42 | 2312238,55 | 35,54 | 247°33'1" |
| 65 | 410171,00 | 2312223,99 | 38,45 | 337°45'60" |
| 66 | 410167,37 | 2312215,17 | 9,55 | 247°36'43" |
| 1 | 410213,60 | 2312196,12 | 50,00 | 337°36'43" |

| | | |
|---------------|--------------|--------------|
| Инва. № подл. | Подп. и дата | Взам. инв. № |
| | | |

| | | | | | |
|------|--------|------|--------|-------|------|
| | | | | | |
| Изм. | Кол.уч | Лист | № док. | Подп. | Дата |

Проект межевания территории. Основная часть

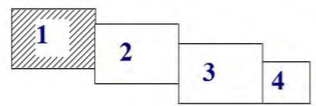


**Оренбургская область,
Оренбургский район
Ивановский сельсовет**

Условные обозначения:

- граница планируемого элемента планировочной структуры
- образуемые земельные участки
- границы земельных участков, прошедших государственный кадастровый учет
- 2 номер характерной точки границ зон планируемого размещения линейных объектов
- граница сельсовета
- границы кадастровых кварталов
- 56:44:2205004 кадастровый номер квартала

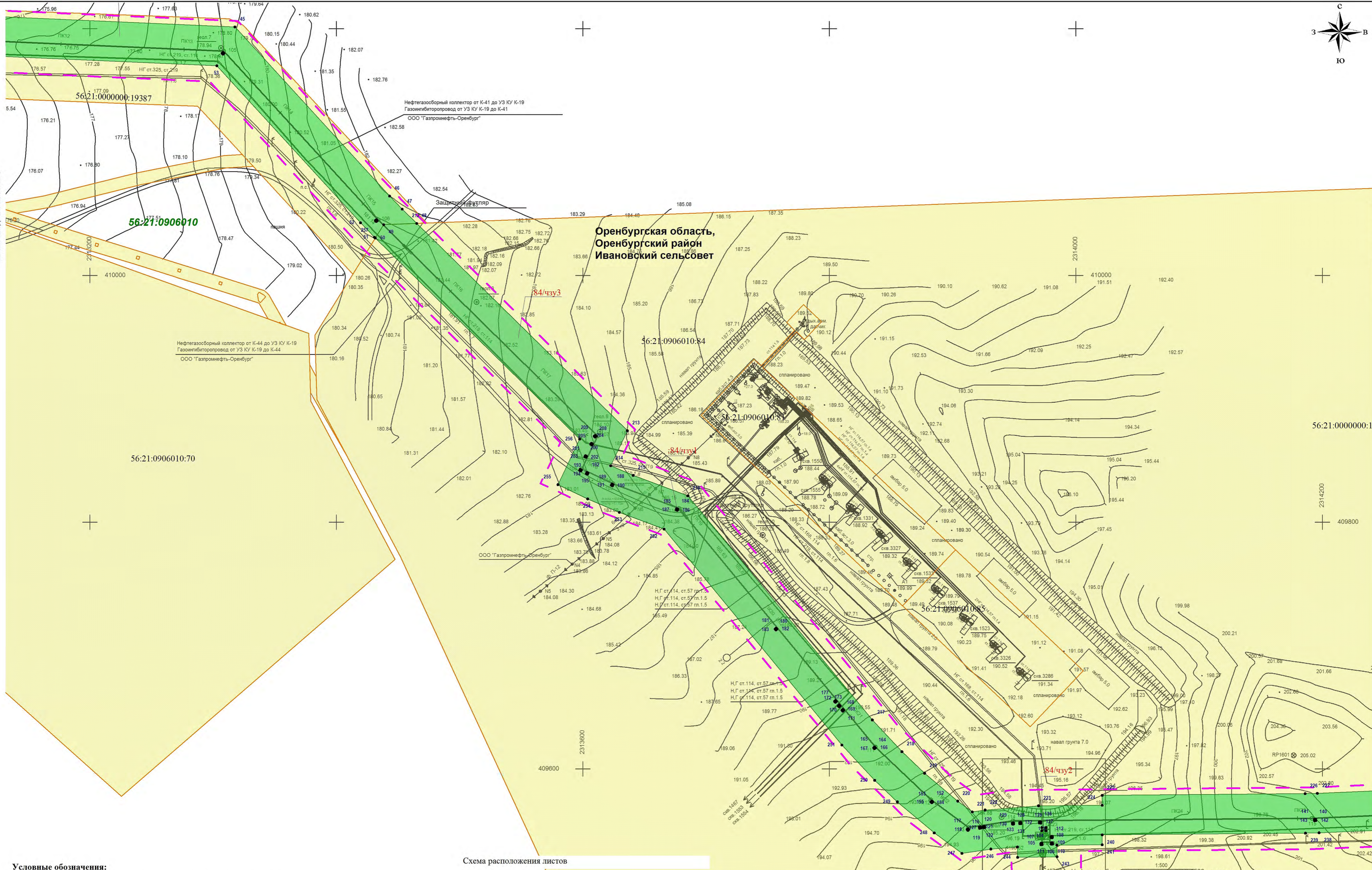

Схема расположения листов



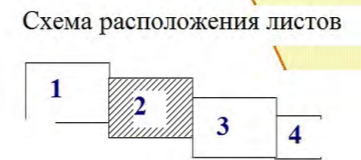
Примечание:

1. Границы зон планируемого размещения линейных объектов, подлежащих переносу (переустройству) из зон планируемого размещения линейных объектов отсутствуют.
2. Территории общего пользования, определяющие границы сных линий, отсутствуют. Красные линии и линии отступа от красных линий отсутствуют.
3. Границы территорий, подверженных риску возникновения чрезвычайных ситуаций природного и техногенного характера отсутствуют.
4. Границы действующих публичных сервитутов отсутствуют

| | | | | | | | | | |
|--|---------|------|-------|--------------------|------|---|---|------|--------|
| Заказчик: ООО «Газпромнефть-Оренбург» Наименование работ: "ВУ ОНГКМ. Нефтегазоборный трубопровод от КУ К-1526 до КУ К-19" Местоположение: Оренбургская область, Оренбургский район, Ивановский сельсовет | | | | | | | | | |
| Изм. | Кол.уч. | Лист | № док | Подпись | Дата | Раздел 5. Проект межевания территории. Основная часть | Стадия | Лист | Листов |
| | | | | <i>[Signature]</i> | | | П | 1 | 4 |
| Составил: Мирошников | | | | | | Чертеж межевания территории М 1:2 000 | ООО «НефтеСтрой Проект» г. Самара 2019 год | | |



- Условные обозначения:**
- граница планируемого элемента планировочной структуры
 - образуемые земельные участки
 - границы земельных участков, прошедших государственный кадастровый учет
 - 2 номер характерной точки границ зон планируемого размещения линейных объектов
 - граница сельсовета
 - границы кадастровых кварталов
 - 56:44:2205004 кадастровый номер квартала

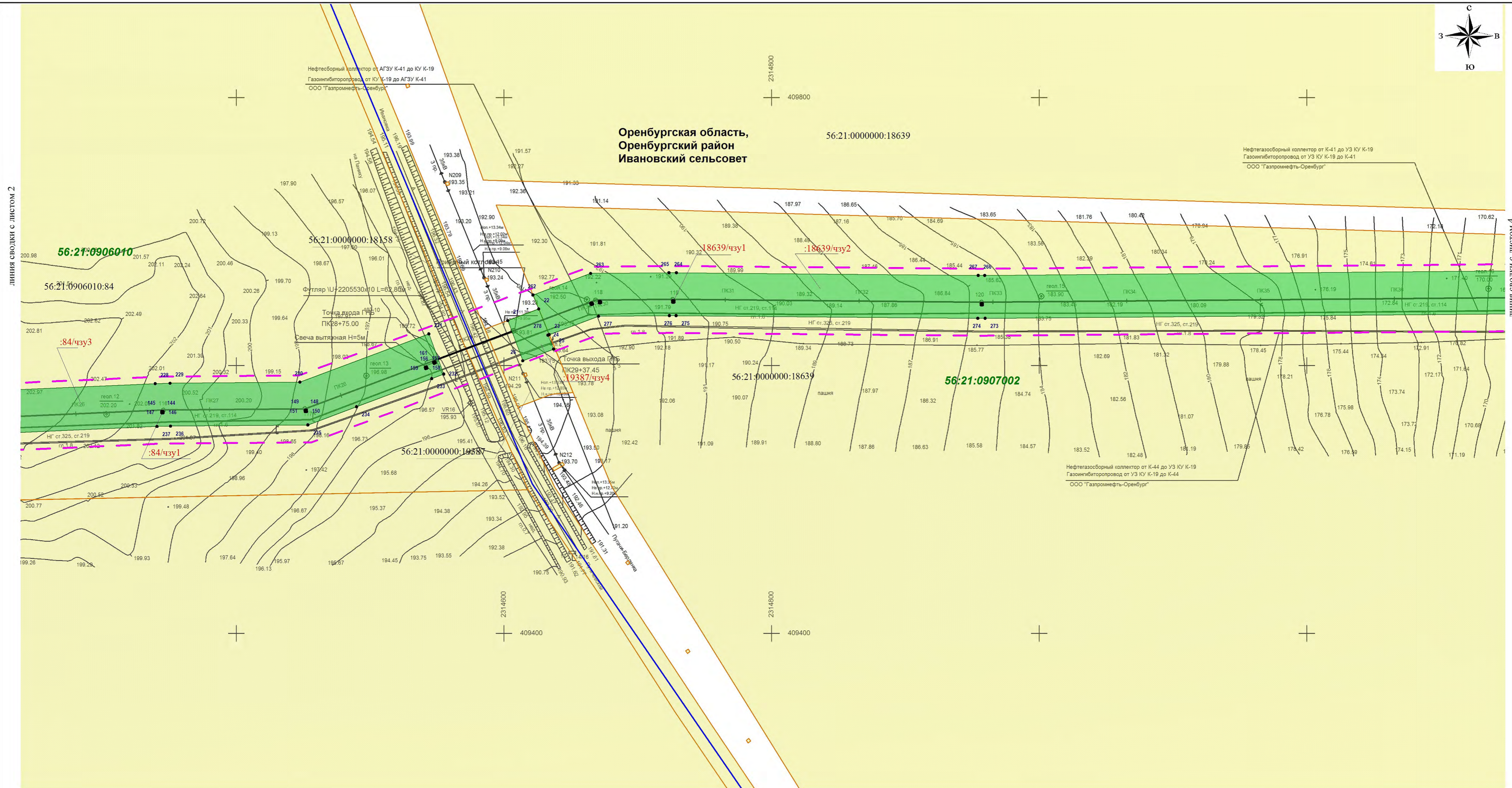


Примечание:

1. Границы зон планируемого размещения линейных объектов, подлежащих переносу (переустройству) из зон планируемого размещения линейных объектов отсутствуют.
2. Территории общего пользования, определяющие границы сных линий, отсутствуют. Красные линии и линии отступа от красных линий отсутствуют.
3. Границы территорий, подверженных риску возникновения чрезвычайных ситуаций природного и техногенного характера отсутствуют.
4. Границы действующих публичных сервитутов отсутствуют

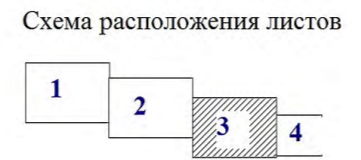
| Изм. | Кол.уч. | Лист | № док. | Подпись | Дата |
|------|---------|------|--------|-------------------|------|
| | | 1 | | <i>Мирошников</i> | |
| | | 2 | | <i>Мирошников</i> | |

| | | | |
|--|---|------|--------|
| Заказчик: ООО «Газпромнефть-Оренбург» Наименование работ: "ВУ ОНГКМ. Нефтегазоборный трубопровод от КУ К-1526 до КУ К-19" Местоположение: Оренбургская область, Оренбургский район, Ивановский сельсовет | | | |
| Раздел 5. Проект межевания территории. Основная часть | Стадия | Лист | Листов |
| | П | 2 | 4 |
| Чертеж межевания территории М 1:2 000 | ООО«НефтеСтрой Проект» г. Самара 2019 год | | |



линия сводки с листом 4

- Условные обозначения:**
- граница планируемого элемента планировочной структуры
 - образуемые земельные участки
 - границы земельных участков, прошедших государственный кадастровый учет
 - номер характерной точки границ зон планируемого размещения линейных объектов
 - граница сельсовета
 - границы кадастровых кварталов
 - кадастровый номер квартала

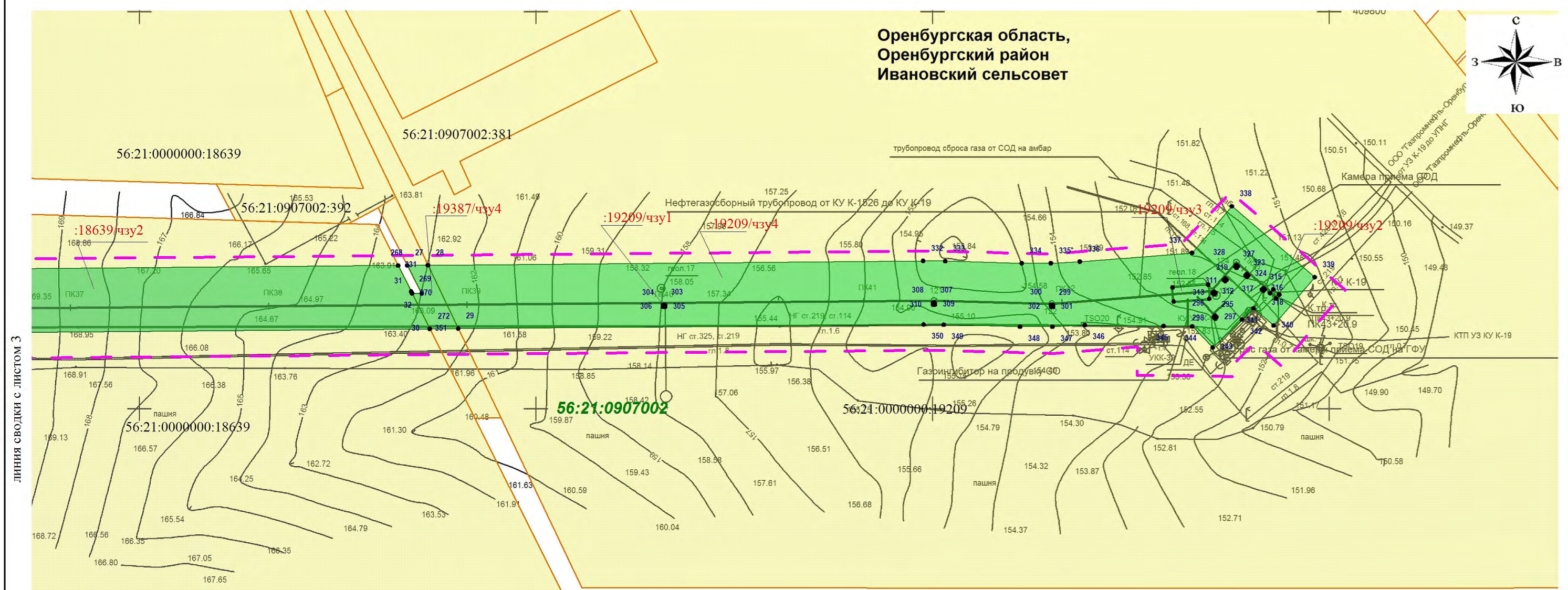
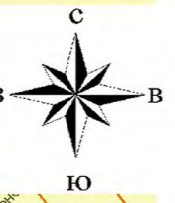


Примечание:

- Границы зон планируемого размещения линейных объектов, подлежащих переносу (переустройству) из зон планируемого размещения линейных объектов отсутствуют.
- Территории общего пользования, определяющие границы сных линий, отсутствуют. Красные линии и линии отступа от красных линий отсутствуют.
- Границы территорий, подверженных риску возникновения чрезвычайных ситуаций природного и техногенного характера отсутствуют.
- Границы действующих публичных сервитутов отсутствуют

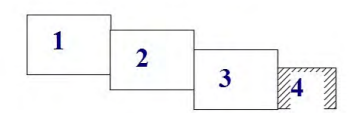
| | | | | | | | | | | |
|------|--------|------|-------|--|------|---|--------|---|--------|--|
| | | | | Заказчик: ООО «Газпромнефть-Оренбург» Наименование работ: "ВУ ОНГКМ. Нефтегазоборный трубопровод от КУ К-1526 до КУ К-19" Местоположение: Оренбургская область, Оренбургский район, Ивановский сельсовет | | | | | | |
| Изм. | Кол.уч | Лист | № док | Подпись | Дата | Раздел 5. Проект межевания территории. Основная часть | Стадия | Лист | Листов | |
| | | | | | | | П | 3 | 4 | |
| | | | | Чертеж межевания территории М 1:2 000 | | | | ООО «НефтеСтрой Проект» г. Самара 2019 год | | |

Оренбургская область,
Оренбургский район
Ивановский сельсовет



линия сводки с листом 3

Схема расположения листов



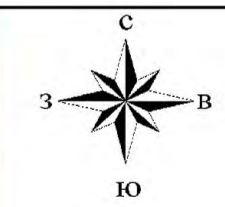
- Примечание:**
1. Границы зон планируемого размещения линейных объектов, подлежащих переносу (переустройству) из зон планируемого размещения линейных объектов отсутствуют.
 2. Территории общего пользования, определяющие границы сных линий, отсутствуют. Красные линии и линии отступа от красных линий отсутствуют.
 3. Границы территорий, подверженных риску возникновения чрезвычайных ситуаций природного и техногенного характера отсутствуют.
 4. Границы действующих публичных сервитутов отсутствуют.

2316000
409400

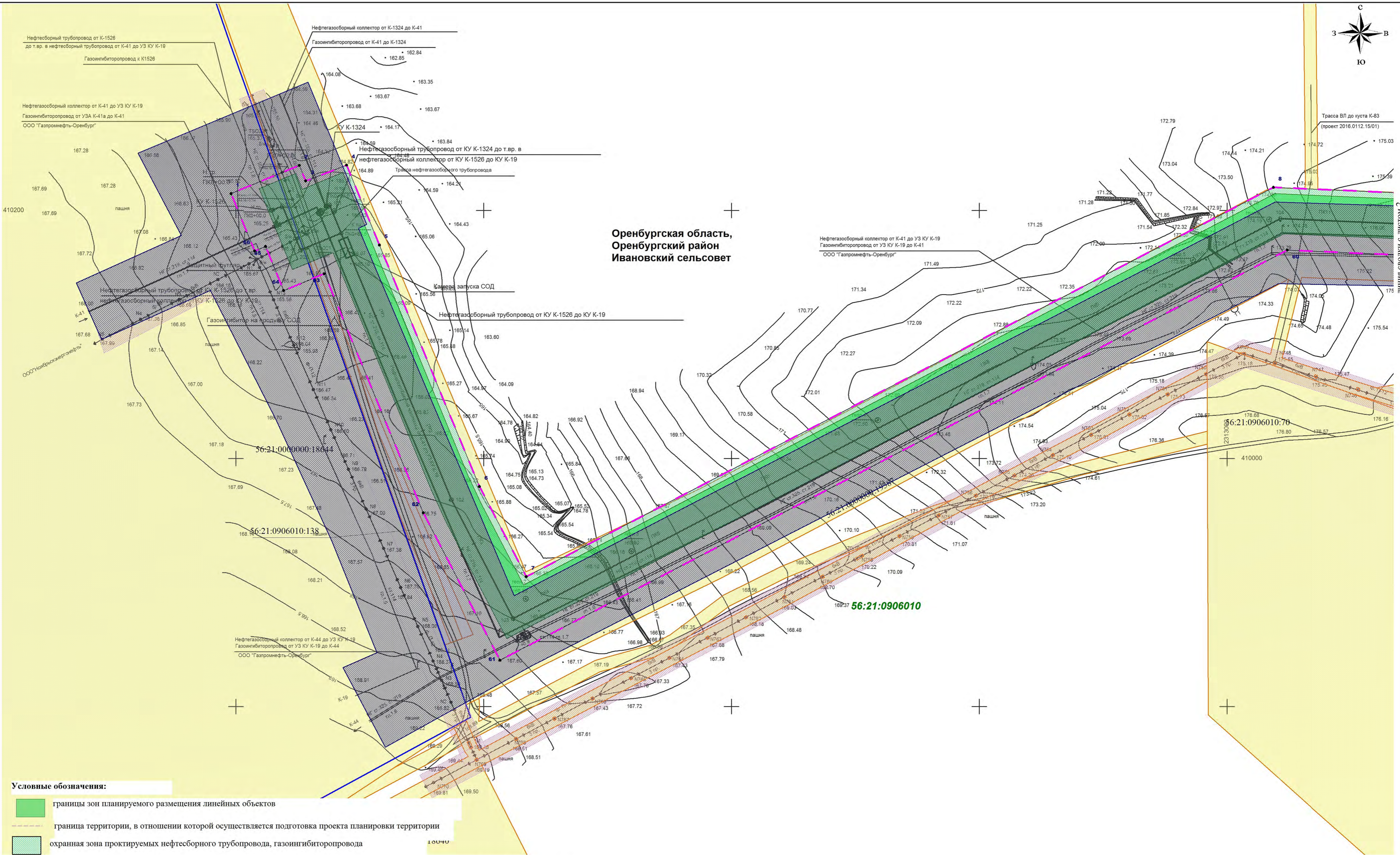
Условные обозначения:

- граница планируемого элемента планировочной структуры
- образуемые земельные участки
- границы земельных участков, прошедших государственный кадастровый учет
- номер характерной точки границ зон планируемого размещения линейных объектов
- граница сельсовета
- границы кадастровых кварталов
- кадастровый номер квартала

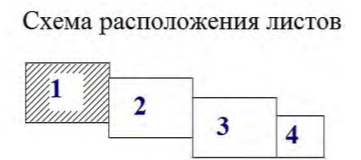
| | | | | | | | | | |
|------|--------|------|--------|---------|---|---|--------|---|--------|
| | | | | | Заказчик: ООО «Газпромнефть-Оренбург» Наименование работ: "ВУ ОНГКМ. Нефтегазосборный трубопровод от КУ К-1526 до КУ К-19" Местоположение: Оренбургская область, Оренбургский район, Ивановский сельсовет | | | | |
| Изм. | Кол.уч | Лист | № док. | Подпись | Дата | Раздел 5. Проект межевания территории. Основная часть | Стадия | Лист | Листов |
| | | | | | | | П | 4 | 4 |
| | | | | | Чертеж межевания территории М 1:2 000 | | | ООО «НефтеСтрой Проект» г. Самара 2019 год | |



Оренбургская область,
Оренбургский район
Ивановский сельсовет




- Условные обозначения:**
- границы зон планируемого размещения линейных объектов
 - граница территории, в отношении которой осуществляется подготовка проекта планировки территории
 - охранный зона проектируемых нефтесборного трубопровода, газоингибиторпровода
 - охранный зона существующих нефтепроводов, газоингибиторпроводов
 - охранный зона существующих линий ВЛ
 - граница ЗОУиТ, сведения о которой содержатся в ЕГРН
 - граница сельсовета
 - 2 номер характерной точки границ охранных зон планируемых к размещению линейных объектов
 - границы земельных участков, прошедших государственный кадастровый учет
 - границы кадастровых кварталов
 - 56:44:2205004 кадастровый номер квартала

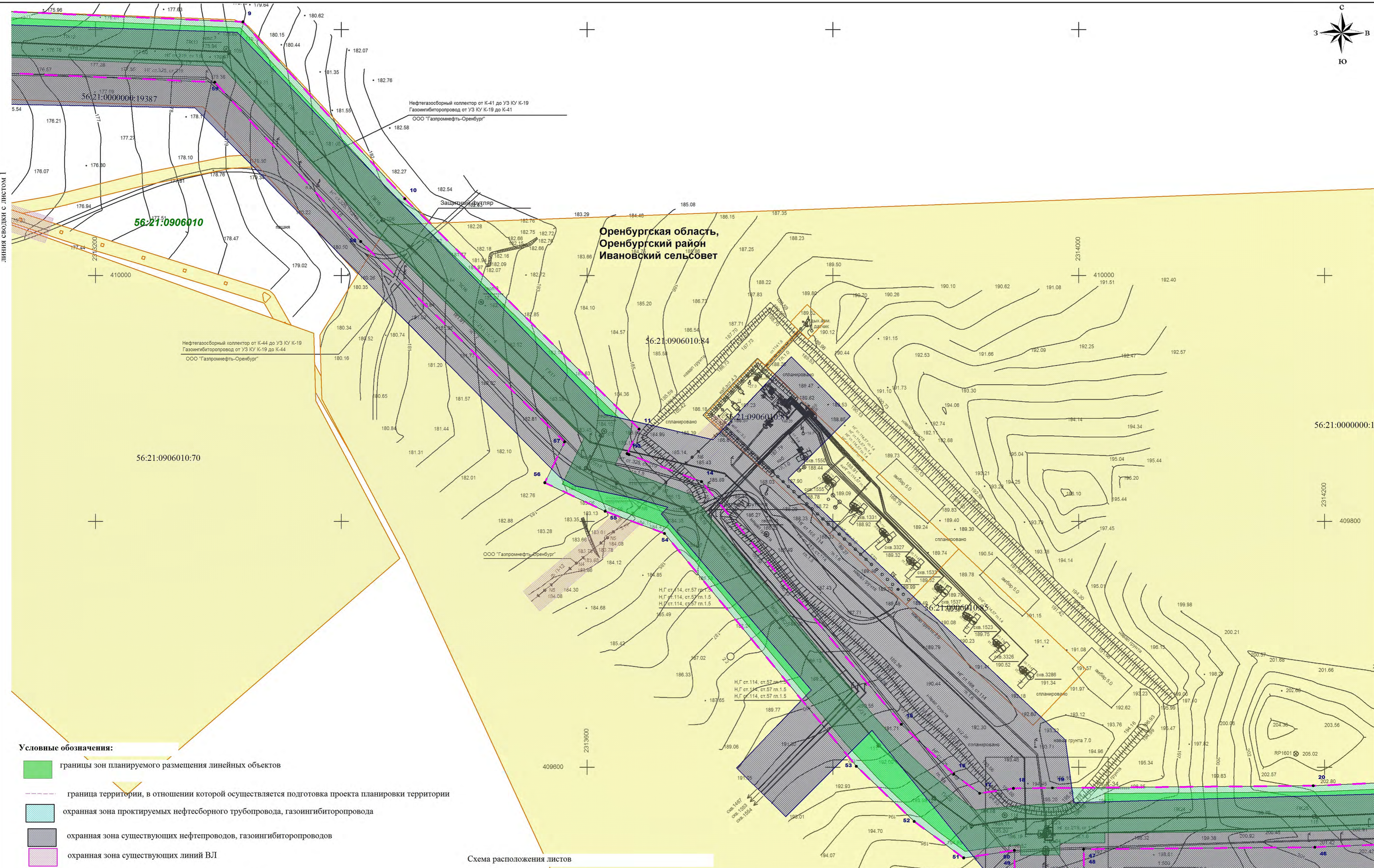


Примечание:
 1. Границы особо охраняемых природных территорий и объектов культурного наследия отсутствуют
 2. границы лесничеств, участковых лесничеств, лесных кварталов, лесотаксационных выделов или частей лесотаксационных выделов отсутствуют

| | | | | | | | | | |
|------|------------|------------|-------|---|------|---|---|------|--------|
| | | | | Заказчик: ООО «Газпромнефть-Оренбург» Наименование работ: "ВУ ОНГКМ. Нефтегазосборный трубопровод от КУ К-1526 до КУ К-19" Местоположение: Оренбургская область, Оренбургский район, Ивановский сельсовет | | | | | |
| Изм. | Кол.уч | Лист | № док | Подпись | Дата | Раздел 6. Проект межевания территории. Материалы по обоснованию | Стадия | Лист | Листов |
| | Гл.инженер | Мирошников | | <i>[Signature]</i> | | Чертеж межевания территории М 1:2 000 | П | 1 | 4 |
| | Составил | Мирошников | | <i>[Signature]</i> | | | ООО «НефтеСтрой Проект» г. Самара 2019 год | | |



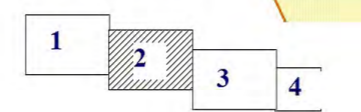
Оренбургская область,
Оренбургский район
Ивановский сельсовет



Условные обозначения:

- границы зон планируемого размещения линейных объектов
- граница территории, в отношении которой осуществляется подготовка проекта планировки территории
- охранный зона проектируемых нефтегазоборного трубопровода, газоингибиторопровода
- охранный зона существующих нефтепроводов, газоингибиторопроводов
- охранный зона существующих линий ВЛ
- граница ЗОУиГ, сведения о которой содержатся в ЕГРН
- граница сельсовета
- границы земельных участков, прошедших государственный кадастровый учет
- границы кадастровых кварталов
- кадастровый номер квартала 56:44:2205004
- номер характерной точки границ охранных зон планируемых к размещению линейных объектов

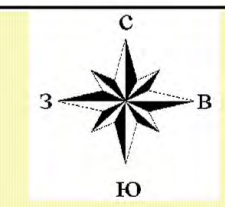
Схема расположения листов



Примечание:
 1. Границы особо охраняемых природных территорий и объектов культурного наследия отсутствуют
 2. границы лесничеств, участков лесничеств, лесных кварталов, лесотаксационных выделов или частей лесотаксационных выделов отсутствуют

| Изм. | Кол.уч. | Лист | №док | Подпись | Дата |
|------|---------|------|------|--------------------|------|
| | | | | <i>[Signature]</i> | |
| | | | | <i>[Signature]</i> | |

| | | | | | |
|--|--|--|---|------|--------|
| Заказчик: ООО «Газпромнефть-Оренбург» Наименование работ: "ВУ ОНГКМ. Нефтегазоборный трубопровод от КУ К-1526 до КУ К-19" Местоположение: Оренбургская область, Оренбургский район, Ивановский сельсовет | | | | | |
| Раздел 6. Проект межевания территории. Материалы по обоснованию | | | Стадия | Лист | Листов |
| | | | П | 2 | 4 |
| Чертеж межевания территории М 1:2 000 | | | ООО«НефтеСтрой Проект» г. Самара 2019 год | | |



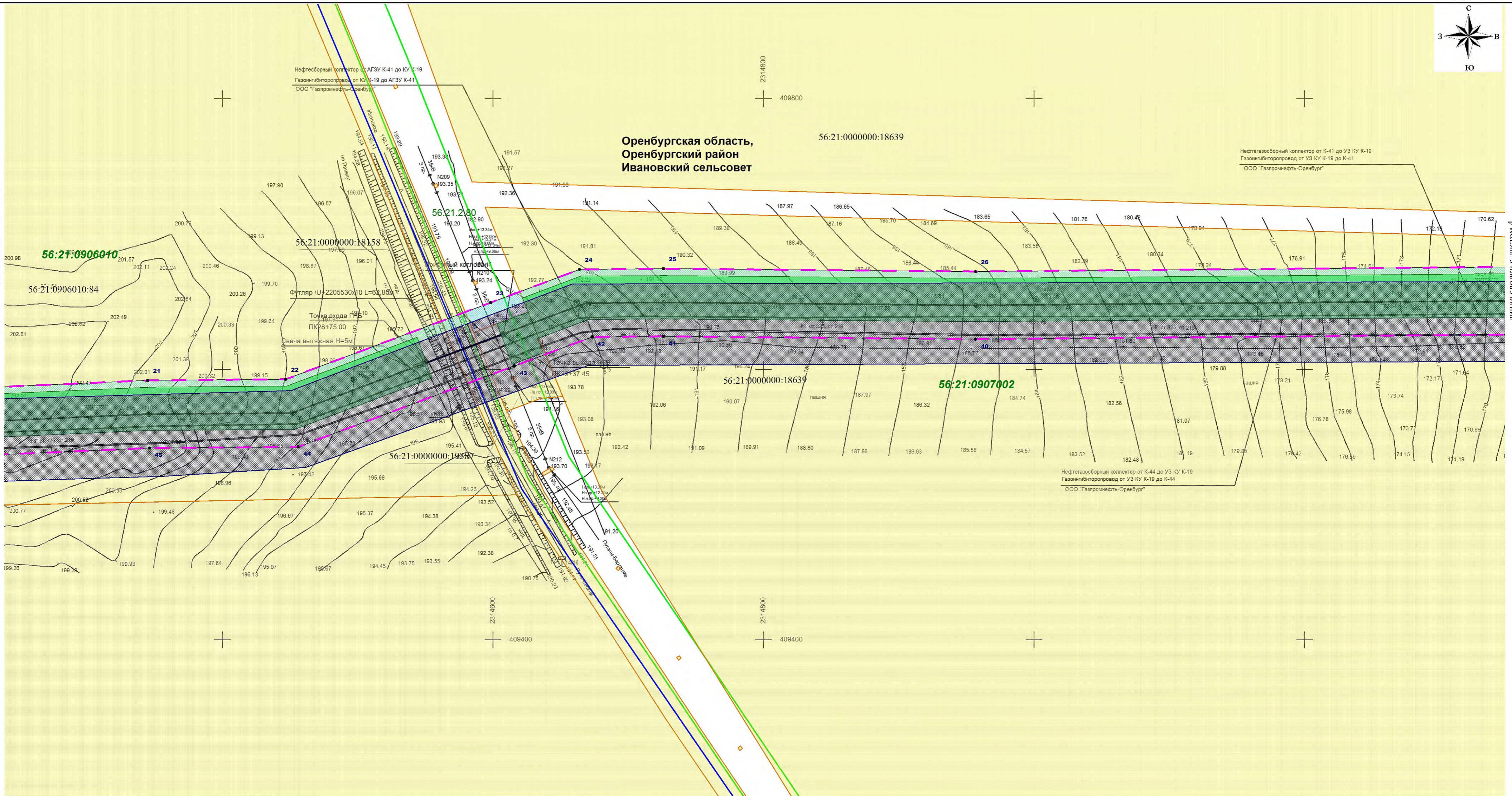
Оренбургская область,
Оренбургский район
Ивановский сельсовет

56:21:000000:18639

Нефтегазоборный коллектор от К-41 до УЗ КУ К-19
Газоингибиторопровод от УЗ КУ К-19 до К-41
ООО «Газпромнефть-Оренбург»

линия сводки с листом 2

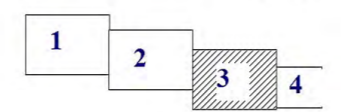
линия сводки с листом 4



Условные обозначения:

- границы зон планируемого размещения линейных объектов
- граница территории, в отношении которой осуществляется подготовка проекта планировки территории
- охранный зона проектируемых нефтегазоборного трубопровода, газоингибиторопровода
- охранный зона существующих нефтегазоборных трубопроводов, газоингибиторопроводов
- охранный зона существующих линий ВЛ
- граница ЗОУиТ, сведения о которой содержатся в ЕГРН
- граница сельсовета
- границы земельных участков, прошедших государственный кадастровый учет
- границы кадастровых кварталов
- 56:44:2205004 кадастровый номер квартала

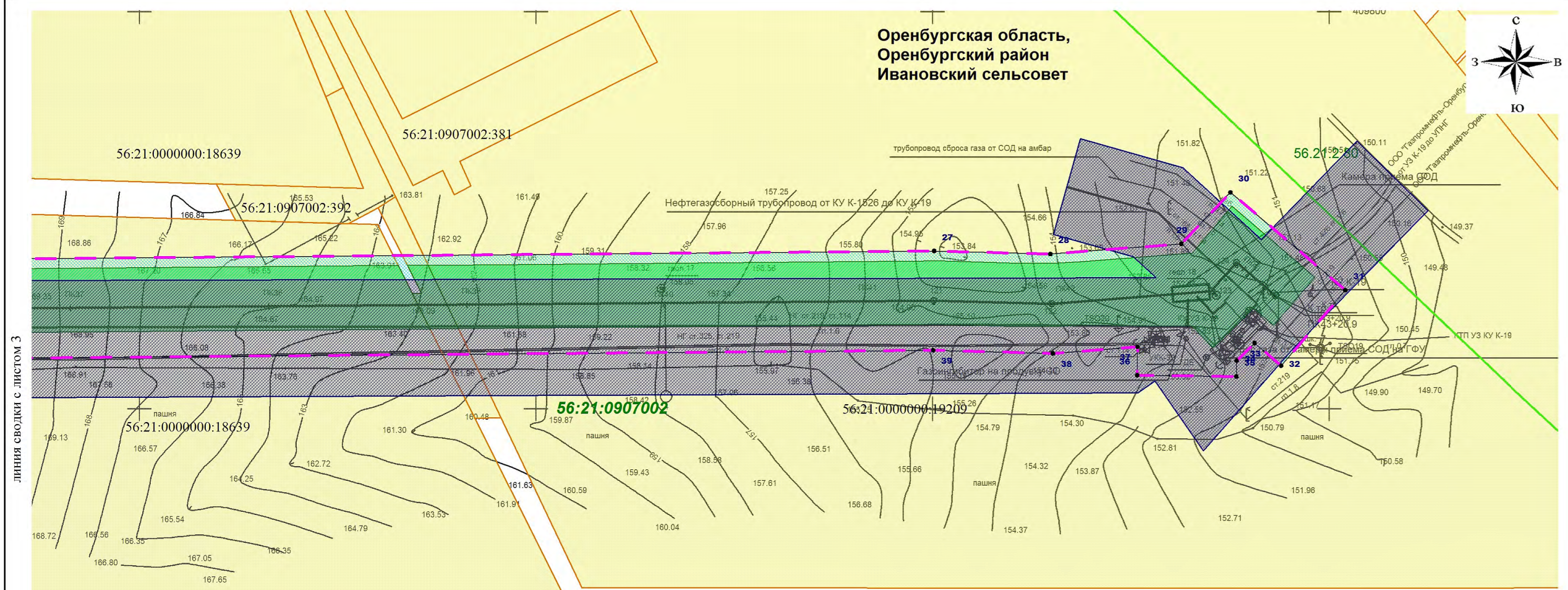
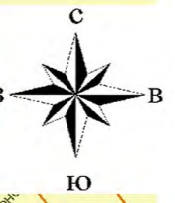
Схема расположения листов



Примечание:
1. Границы особо охраняемых природных территорий и объектов культурного наследия отсутствуют
2. границы лесничеств, участков лесничеств, лесных кварталов, лесотаксационных выделов или частей лесотаксационных выделов отсутствуют

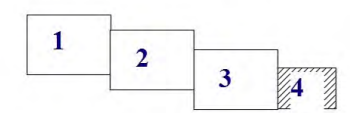
| | | | | | | | | | |
|------|--------|------|-------|--|------|---|--|------|--------|
| | | | | Заказчик: ООО «Газпромнефть-Оренбург» Наименование работ: "ВУ ОНГКМ. Нефтегазоборный трубопровод от КУ К-1526 до КУ К-19" Местоположение: Оренбургская область, Оренбургский район, Ивановский сельсовет | | | | | |
| Изм. | Кол.уч | Лист | № док | Подпись | Дата | Раздел 6. Проект межевания территории. Материалы по обоснованию | Стадия | Лист | Листов |
| | | | | <i>[Signature]</i> | | | П | 3 | 4 |
| | | | | | | Чертеж межевания территории М 1:2 000 | ООО «НефтеСтрой Проект» г. Самара 2019 год | | |

Оренбургская область,
Оренбургский район
Ивановский сельсовет



ЛИНИЯ СВОДКИ С ЛИСТОМ 3

Схема расположения листов



Условные обозначения:

- границы зон планируемого размещения линейных объектов
- граница территории, в отношении которой осуществляется подготовка проекта планировки территории
- охранный зона проектируемых нефтесборного трубопровода, газопровода
- охранный зона существующих нефтепроводов, газопроводов
- охранный зона существующих линий ВЛ
- граница ЗОУиТ, сведения о которой содержатся в ЕГРН
- граница сельсовета
- 2 номер характерной точки границ охранных зон планируемых к размещению линейных объектов
- границы земельных участков, прошедших государственный кадастровый учет
- границы кадастровых кварталов
- 56:44:2205004 кадастровый номер квартала

Примечание:
 1. Границы особо охраняемых природных территорий и объектов культурного наследия отсутствуют
 2. границы лесничеств, участковых лесничеств, лесных кварталов, лесотаксационных выделов или частей лесотаксационных выделов отсутствуют

| | | | | | | | | |
|---|---------|------|--------|---------|---|--|------|--------|
| Заказчик: ООО «Газпромнефть-Оренбург» Наименование работ: "ВУ ОНГКМ. Нефтегазосборный трубопровод от КУ К-1526 до КУ К-19" Местоположение: Оренбургская область, Оренбургский район, Ивановский сельсовет | | | | | | | | |
| Изм. | Кол.уч. | Лист | № док. | Подпись | Дата | | | |
| | | | | | | | | |
| Гл. инженер Мирощников | | | | | Раздел 6. Проект межевания территории. Материалы по обоснованию | Стадия | Лист | Листов |
| Составил Мирощников | | | | | | П | 4 | 4 |
| | | | | | Чертеж межевания территории М 1:2 000 | ООО «НефтеСтрой Проект» г. Самара 2019 год | | |