

ГРАФИЧЕСКОЕ ОПИСАНИЕ

Публичный сервитут в целях эксплуатации линейных объектов системы газоснабжения «Газопровод- шлейф скважины газовой, эксплуатационной №10089 УКПГ-10, Оренбургского НГКМ»; «Метанолопровод скважины газовой, эксплуатационной №10089 УКПГ-10, Оренбургского НГКМ»; «Обвязка устья скважины газовой, эксплуатационной №10089 УКПГ-10, Оренбургского НГКМ»; «Линия электропередачи кабельная скважины газовой, эксплуатационной №10089 УКПГ-10, Оренбургского НГКМ»; «Сети КИПиА СРГ-5 скважины газовой, эксплуатационной №10089 УКПГ-10, Оренбургского НГКМ»; «Линия электропередачи воздушная 6кВ СРГ-5 скважины газовой, эксплуатационной №10089 УКПГ-10, Оренбургского НГКМ»; «Линия электропередачи воздушная 6кВ к УКЗ 10-38 подключения скважины газовой, эксплуатационной №10089 УКПГ-10, Оренбургского НГКМ»; «Сети производственно-дождевой канализации внутриплощадочные БВН-5 скважины газовой, эксплуатационной №10089 УКПГ-10, Оренбургского НГКМ»; «Линия электропередачи кабельная БВН-5 скважины газовой, эксплуатационной №10089 УКПГ-10, Оренбургского НГКМ»; «Сети КИПиА БВН-5 скважины газовой, эксплуатационной №10089 УКПГ-10, Оренбургского НГКМ», «Линия электропередачи кабельная СРГ-5 скважины газовой, эксплуатационной №10089 УКПГ-10, Оренбургского НГКМ»

(наименование объекта, местоположение границ которого описано (далее - объект))

ГРАФИЧЕСКОЕ ОПИСАНИЕ	
Сведения об объекте	

№ п/п	Характеристики объекта	Описание характеристик
1	2	3
1	Местоположение объекта	Оренбургская область, Оренбургский район
2	Площадь объекта ± величина погрешности определения площади ($P \pm \Delta P$)	668 917±286 кв.м
3	Иные характеристики объекта	<p>Публичный сервитут на срок 49 лет в целях эксплуатации линейных объектов системы газоснабжения «Газопровод-шлейф скважины газовой, эксплуатационной №10089 УКПГ-10, Оренбургского НГКМ»; «Метанолопровод скважины газовой, эксплуатационной №10089 УКПГ-10, Оренбургского НГКМ»; «Обвязка устья скважины газовой, эксплуатационной №10089 УКПГ-10, Оренбургского НГКМ»; «Линия электропередачи кабельная скважины газовой, эксплуатационной №10089 УКПГ-10, Оренбургского НГКМ»; «Сети КИПиА СРГ-5 скважины газовой, эксплуатационной №10089 УКПГ-10, Оренбургского НГКМ»; «Линия электропередачи воздушная 6кВ СРГ-5 скважины газовой, эксплуатационной №10089 УКПГ-10, Оренбургского НГКМ»; «Линия электропередачи воздушная 6кВ к УКЗ 10-38 подключения скважины газовой, эксплуатационной №10089 УКПГ-10, Оренбургского НГКМ»; «Сети производственно-дождевой канализации внутриплощадочные БВН-5 скважины газовой, эксплуатационной №10089 УКПГ-10, Оренбургского НГКМ»; «Линия электропередачи кабельная БВН-5 скважины газовой, эксплуатационной №10089 УКПГ-10, Оренбургского НГКМ»; «Сети КИПиА БВН-5 скважины газовой, эксплуатационной №10089 УКПГ-10, Оренбургского НГКМ», «Линия электропередачи кабельная СРГ-5 скважины газовой, эксплуатационной №10089 УКПГ-10, Оренбургского НГКМ», в интересах ПАО "Газпром", ИНН 7736050003, ОГРН 1027700070518. Почтовый адрес: БОКС № 1255, Санкт-Петербург, 200961, адрес электронной почты: gazprom@gazprom.ru</p>

ГРАФИЧЕСКОЕ ОПИСАНИЕ
Сведения о местоположении границ объекта

1. Система координат МСК - субъект 56, зона 2					
2. Сведения о характерных точках границ объекта					
Обозначение характерных точек границ	Координаты, м		Метод определения координат характерной точки	Средняя квадратическа я погрешность положения характерной точки (M _i), м	Описание обозначения точки на местности (при наличии)
	X	Y			
1	2	3	4	5	6
ПС1(1)					
1	413687,75	2322505,45	Аналитический метод	0,10	—
2	413685,55	2322505,50	Аналитический метод	0,10	—
3	413686,87	2322591,33	Аналитический метод	0,10	—
4	413685,49	2322594,25	Аналитический метод	0,10	—
5	413730,12	2322619,99	Аналитический метод	0,10	—
6	413719,90	2322637,60	Аналитический метод	0,10	—
7	413723,62	2322638,55	Аналитический метод	0,10	—
8	413720,97	2322647,89	Аналитический метод	0,10	—
9	413714,05	2322653,08	Аналитический метод	0,10	—
10	413681,96	2322660,91	Аналитический метод	0,10	—
11	413673,89	2322659,77	Аналитический метод	0,10	—
12	413646,77	2322644,25	Аналитический метод	0,10	—
13	413643,00	2322650,94	Аналитический метод	0,10	—
14	414062,13	2323133,94	Аналитический метод	0,10	—
15	414581,95	2323584,67	Аналитический метод	0,10	—
16	414585,97	2323590,55	Аналитический метод	0,10	—
17	414604,77	2323643,32	Аналитический метод	0,10	—
18	414626,56	2323682,86	Аналитический метод	0,10	—
19	414743,97	2323618,08	Аналитический метод	0,10	—
20	414738,03	2323607,36	Аналитический метод	0,10	—

ГРАФИЧЕСКОЕ ОПИСАНИЕ					
Сведения о местоположении границ объекта					

1	2	3	4	5	6
21	414725,19	2323614,34	Аналитический метод	0,10	—
22	414711,72	2323590,65	Аналитический метод	0,10	—
23	414694,07	2323600,04	Аналитический метод	0,10	—
24	414676,43	2323609,42	Аналитический метод	0,10	—
25	414673,48	2323604,20	Аналитический метод	0,10	—
26	414691,11	2323594,82	Аналитический метод	0,10	—
27	414708,76	2323585,43	Аналитический метод	0,10	—
28	414695,54	2323562,18	Аналитический метод	0,10	—
29	414692,39	2323563,33	Аналитический метод	0,10	—
30	414689,36	2323557,87	Аналитический метод	0,10	—
31	414698,90	2323552,58	Аналитический метод	0,10	—
32	414698,58	2323551,97	Аналитический метод	0,10	—
33	414703,39	2323549,14	Аналитический метод	0,10	—
34	414700,47	2323543,83	Аналитический метод	0,10	—
35	414688,39	2323522,13	Аналитический метод	0,10	—
36	414670,46	2323489,74	Аналитический метод	0,10	—
37	414673,81	2323487,88	Аналитический метод	0,10	—
38	414670,61	2323482,06	Аналитический метод	0,10	—
39	414674,71	2323479,81	Аналитический метод	0,10	—
40	414659,73	2323463,31	Аналитический метод	0,10	—
41	414654,57	2323453,98	Аналитический метод	0,10	—
42	414679,18	2323440,33	Аналитический метод	0,10	—
43	414684,34	2323449,66	Аналитический метод	0,10	—
44	414690,43	2323471,17	Аналитический метод	0,10	—
45	414695,15	2323468,58	Аналитический метод	0,10	—

ГРАФИЧЕСКОЕ ОПИСАНИЕ					
Сведения о местоположении границ объекта					

1	2	3	4	5	6
46	414734,85	2323540,84	Аналитический метод	0,10	—
47	414744,52	2323535,59	Аналитический метод	0,10	—
48	414748,34	2323533,52	Аналитический метод	0,10	—
49	414777,90	2323585,68	Аналитический метод	0,10	—
50	414764,23	2323593,11	Аналитический метод	0,10	—
51	414778,38	2323618,54	Аналитический метод	0,10	—
52	414779,61	2323629,20	Аналитический метод	0,10	—
53	414772,94	2323637,59	Аналитический метод	0,10	—
54	414627,33	2323718,36	Аналитический метод	0,10	—
55	414619,55	2323718,49	Аналитический метод	0,10	—
56	414613,45	2323716,55	Аналитический метод	0,10	—
57	414608,34	2323712,99	Аналитический метод	0,10	—
58	414575,38	2323653,93	Аналитический метод	0,10	—
59	414558,69	2323604,65	Аналитический метод	0,10	—
60	414039,33	2323154,88	Аналитический метод	0,10	—
61	413611,88	2322662,48	Аналитический метод	0,10	—
62	413608,66	2322656,74	Аналитический метод	0,10	—
63	413608,66	2322651,48	Аналитический метод	0,10	—
64	413610,31	2322646,33	Аналитический метод	0,10	—
65	413620,25	2322629,01	Аналитический метод	0,10	—
66	413610,72	2322623,52	Аналитический метод	0,10	—
67	413608,42	2322622,20	Аналитический метод	0,10	—
68	413579,00	2322605,44	Аналитический метод	0,10	—
69	413548,09	2322586,68	Аналитический метод	0,10	—
70	413543,66	2322581,55	Аналитический метод	0,10	—

ГРАФИЧЕСКОЕ ОПИСАНИЕ					
Сведения о местоположении границ объекта					

1	2	3	4	5	6
71	413524,81	2322536,76	Аналитический метод	0,10	—
72	413524,12	2322530,59	Аналитический метод	0,10	—
73	413531,57	2322488,12	Аналитический метод	0,10	—
74	413537,73	2322452,67	Аналитический метод	0,10	—
75	413543,74	2322418,38	Аналитический метод	0,10	—
76	413553,91	2322376,30	Аналитический метод	0,10	—
77	413565,60	2322328,16	Аналитический метод	0,10	—
78	413576,84	2322279,16	Аналитический метод	0,10	—
79	413589,47	2322230,34	Аналитический метод	0,10	—
80	413600,73	2322183,37	Аналитический метод	0,10	—
81	413612,65	2322134,63	Аналитический метод	0,10	—
82	413622,99	2322091,93	Аналитический метод	0,10	—
83	413627,58	2322036,81	Аналитический метод	0,10	—
84	413631,71	2321988,02	Аналитический метод	0,10	—
85	413635,73	2321939,52	Аналитический метод	0,10	—
86	413639,69	2321892,02	Аналитический метод	0,10	—
87	413643,72	2321843,97	Аналитический метод	0,10	—
88	413646,88	2321805,94	Аналитический метод	0,10	—
89	413627,01	2321783,25	Аналитический метод	0,10	—
90	413605,26	2321758,26	Аналитический метод	0,10	—
91	413599,31	2321751,41	Аналитический метод	0,10	—
92	413615,93	2321736,99	Аналитический метод	0,10	—
93	413621,85	2321743,82	Аналитический метод	0,10	—
94	413643,58	2321768,76	Аналитический метод	0,10	—
95	413666,51	2321794,95	Аналитический метод	0,10	—

ГРАФИЧЕСКОЕ ОПИСАНИЕ					
Сведения о местоположении границ объекта					

1	2	3	4	5	6
96	413668,39	2321800,68	Аналитический метод	0,10	—
97	413701,49	2321406,47	Аналитический метод	0,10	—
98	413660,76	2321136,80	Аналитический метод	0,10	—
99	413643,66	2321069,53	Аналитический метод	0,10	—
100	413579,43	2320816,81	Аналитический метод	0,10	—
101	413579,10	2320811,70	Аналитический метод	0,10	—
102	413661,31	2320121,25	Аналитический метод	0,10	—
103	413996,80	2317304,24	Аналитический метод	0,10	—
104	414058,37	2316787,57	Аналитический метод	0,10	—
105	414092,16	2316645,62	Аналитический метод	0,10	—
106	413823,71	2316585,76	Аналитический метод	0,10	—
107	413818,38	2316581,28	Аналитический метод	0,10	—
108	413814,36	2316575,59	Аналитический метод	0,10	—
109	413813,10	2316569,04	Аналитический метод	0,10	—
110	413945,51	2315978,85	Аналитический метод	0,10	—
111	414079,99	2315398,68	Аналитический метод	0,10	—
112	414152,70	2315098,30	Аналитический метод	0,10	—
113	414281,87	2314518,87	Аналитический метод	0,10	—
114	414251,15	2314493,81	Аналитический метод	0,10	—
115	414248,47	2314490,91	Аналитический метод	0,10	—
116	414246,16	2314485,50	Аналитический метод	0,10	—
117	414246,23	2314480,43	Аналитический метод	0,10	—
118	414262,91	2314390,36	Аналитический метод	0,10	—
119	414296,71	2314286,94	Аналитический метод	0,10	—
120	414391,82	2313997,18	Аналитический метод	0,10	—

ГРАФИЧЕСКОЕ ОПИСАНИЕ					
Сведения о местоположении границ объекта					

1	2	3	4	5	6
121	414691,89	2313041,28	Аналитический метод	0,10	—
122	414793,04	2312715,28	Аналитический метод	0,10	—
123	414819,39	2312630,35	Аналитический метод	0,10	—
124	414827,21	2312506,39	Аналитический метод	0,10	—
125	414833,61	2312477,82	Аналитический метод	0,10	—
126	414833,92	2312383,65	Аналитический метод	0,10	—
127	414832,96	2312375,34	Аналитический метод	0,10	—
128	414835,87	2312330,43	Аналитический метод	0,10	—
129	414976,69	2309523,25	Аналитический метод	0,10	—
130	414979,37	2309516,04	Аналитический метод	0,10	—
131	414981,74	2309513,19	Аналитический метод	0,10	—
132	414984,31	2309511,48	Аналитический метод	0,10	—
133	415239,15	2309381,80	Аналитический метод	0,10	—
134	415707,92	2309239,26	Аналитический метод	0,10	—
135	415710,85	2309238,70	Аналитический метод	0,10	—
136	415829,71	2309228,98	Аналитический метод	0,10	—
137	416032,52	2309139,73	Аналитический метод	0,10	—
138	416034,83	2309138,94	Аналитический метод	0,10	—
139	416136,17	2309114,15	Аналитический метод	0,10	—
140	416140,32	2309113,80	Аналитический метод	0,10	—
141	416142,80	2309113,89	Аналитический метод	0,10	—
142	416145,47	2309114,42	Аналитический метод	0,10	—
143	416148,46	2309115,47	Аналитический метод	0,10	—
144	416166,32	2309126,55	Аналитический метод	0,10	—
145	416172,02	2309117,31	Аналитический метод	0,10	—

ГРАФИЧЕСКОЕ ОПИСАНИЕ**Сведения о местоположении границ объекта**

1	2	3	4	5	6
146	416172,15	2309117,22	Аналитический метод	0,10	—
147	416172,63	2309116,87	Аналитический метод	0,10	—
148	416220,83	2309105,02	Аналитический метод	0,10	—
149	416220,35	2309103,04	Аналитический метод	0,10	—
150	416220,36	2309102,75	Аналитический метод	0,10	—
151	416220,39	2309102,47	Аналитический метод	0,10	—
152	416220,46	2309102,23	Аналитический метод	0,10	—
153	416220,64	2309101,89	Аналитический метод	0,10	—
154	416303,43	2308999,44	Аналитический метод	0,10	—
155	416295,75	2308985,33	Аналитический метод	0,10	—
156	416294,69	2308982,82	Аналитический метод	0,10	—
157	416283,52	2308947,16	Аналитический метод	0,10	—
158	416282,91	2308943,87	Аналитический метод	0,10	—
159	416289,12	2308931,33	Аналитический метод	0,10	—
160	416305,18	2308920,63	Аналитический метод	0,10	—
161	416308,21	2308925,33	Аналитический метод	0,10	—
162	416313,04	2308932,16	Аналитический метод	0,10	—
163	416313,97	2308931,48	Аналитический метод	0,10	—
164	416276,06	2308797,30	Аналитический метод	0,10	—
165	416279,98	2308796,14	Аналитический метод	0,10	—
166	416299,55	2308865,45	Аналитический метод	0,10	—
167	416318,19	2308932,61	Аналитический метод	0,10	—
168	416335,97	2308934,03	Аналитический метод	0,10	—
169	416341,61	2308934,03	Аналитический метод	0,10	—
170	416341,87	2308934,29	Аналитический метод	0,10	—

ГРАФИЧЕСКОЕ ОПИСАНИЕ					
Сведения о местоположении границ объекта					

1	2	3	4	5	6
171	416342,57	2308936,50	Аналитический метод	0,10	—
172	416342,89	2308936,63	Аналитический метод	0,10	—
173	416344,26	2308936,25	Аналитический метод	0,10	—
174	416349,58	2308934,76	Аналитический метод	0,10	—
175	416348,99	2308932,84	Аналитический метод	0,10	—
176	416349,66	2308931,58	Аналитический метод	0,10	—
177	416350,30	2308931,39	Аналитический метод	0,10	—
178	416348,91	2308926,82	Аналитический метод	0,10	—
179	416344,59	2308912,69	Аналитический метод	0,10	—
180	416331,13	2308927,48	Аналитический метод	0,10	—
181	416329,85	2308926,43	Аналитический метод	0,10	—
182	416328,82	2308925,53	Аналитический метод	0,10	—
183	416343,52	2308909,33	Аналитический метод	0,10	—
184	416343,36	2308908,61	Аналитический метод	0,10	—
185	416343,01	2308907,47	Аналитический метод	0,10	—
186	416343,06	2308907,05	Аналитический метод	0,10	—
187	416343,22	2308906,61	Аналитический метод	0,10	—
188	416343,47	2308906,11	Аналитический метод	0,10	—
189	416346,50	2308904,00	Аналитический метод	0,10	—
190	416346,60	2308903,95	Аналитический метод	0,10	—
191	416346,78	2308903,86	Аналитический метод	0,10	—
192	416372,44	2308896,04	Аналитический метод	0,10	—
193	416373,22	2308896,10	Аналитический метод	0,10	—
194	416373,69	2308896,71	Аналитический метод	0,10	—
195	416376,25	2308905,10	Аналитический метод	0,10	—

ГРАФИЧЕСКОЕ ОПИСАНИЕ					
Сведения о местоположении границ объекта					

1	2	3	4	5	6
196	416378,41	2308904,44	Аналитический метод	0,10	—
197	416379,27	2308904,58	Аналитический метод	0,10	—
198	416379,98	2308905,08	Аналитический метод	0,10	—
199	416380,99	2308905,78	Аналитический метод	0,10	—
200	416387,31	2308905,37	Аналитический метод	0,10	—
201	416388,01	2308905,60	Аналитический метод	0,10	—
202	416388,90	2308906,34	Аналитический метод	0,10	—
203	416391,25	2308906,05	Аналитический метод	0,10	—
204	416436,86	2308892,07	Аналитический метод	0,10	—
205	416437,38	2308891,95	Аналитический метод	0,10	—
206	416437,64	2308891,95	Аналитический метод	0,10	—
207	416438,72	2308892,20	Аналитический метод	0,10	—
208	416439,98	2308892,49	Аналитический метод	0,10	—
209	416482,60	2308879,09	Аналитический метод	0,10	—
210	416475,49	2308858,22	Аналитический метод	0,10	—
211	416475,63	2308857,56	Аналитический метод	0,10	—
212	416475,93	2308857,00	Аналитический метод	0,10	—
213	416476,21	2308856,66	Аналитический метод	0,10	—
214	416479,98	2308855,51	Аналитический метод	0,10	—
215	416485,66	2308853,78	Аналитический метод	0,10	—
216	416466,37	2308790,50	Аналитический метод	0,10	—
217	416467,33	2308790,21	Аналитический метод	0,10	—
218	416468,29	2308789,92	Аналитический метод	0,10	—
219	416487,69	2308853,60	Аналитический метод	0,10	—
220	416487,62	2308854,54	Аналитический метод	0,10	—

ГРАФИЧЕСКОЕ ОПИСАНИЕ					
Сведения о местоположении границ объекта					

1	2	3	4	5	6
221	416487,22	2308855,20	Аналитический метод	0,10	—
222	416486,69	2308855,56	Аналитический метод	0,10	—
223	416477,63	2308858,32	Аналитический метод	0,10	—
224	416480,42	2308866,51	Аналитический метод	0,10	—
225	416484,67	2308878,97	Аналитический метод	0,10	—
226	416484,56	2308879,86	Аналитический метод	0,10	—
227	416484,13	2308880,51	Аналитический метод	0,10	—
228	416483,69	2308880,84	Аналитический метод	0,10	—
229	416440,32	2308894,48	Аналитический метод	0,10	—
230	416439,79	2308894,50	Аналитический метод	0,10	—
231	416438,71	2308894,25	Аналитический метод	0,10	—
232	416437,45	2308893,96	Аналитический метод	0,10	—
233	416391,71	2308907,99	Аналитический метод	0,10	—
234	416388,71	2308908,38	Аналитический метод	0,10	—
235	416387,95	2308908,16	Аналитический метод	0,10	—
236	416387,04	2308907,39	Аналитический метод	0,10	—
237	416382,95	2308907,66	Аналитический метод	0,10	—
238	416380,76	2308907,80	Аналитический метод	0,10	—
239	416380,17	2308907,63	Аналитический метод	0,10	—
240	416378,53	2308906,50	Аналитический метод	0,10	—
241	416375,87	2308907,31	Аналитический метод	0,10	—
242	416375,24	2308907,12	Аналитический метод	0,10	—
243	416374,62	2308906,64	Аналитический метод	0,10	—
244	416373,59	2308903,26	Аналитический метод	0,10	—
245	416372,07	2308898,25	Аналитический метод	0,10	—

ГРАФИЧЕСКОЕ ОПИСАНИЕ					
Сведения о местоположении границ объекта					

1	2	3	4	5	6
246	416358,50	2308902,38	Аналитический метод	0,10	—
247	416349,18	2308905,22	Аналитический метод	0,10	—
248	416350,42	2308906,38	Аналитический метод	0,10	—
249	416346,12	2308910,97	Аналитический метод	0,10	—
250	416349,37	2308921,45	Аналитический метод	0,10	—
251	416351,92	2308929,85	Аналитический метод	0,10	—
252	416352,40	2308929,70	Аналитический метод	0,10	—
253	416352,58	2308930,32	Аналитический метод	0,10	—
254	416352,69	2308930,67	Аналитический метод	0,10	—
255	416352,78	2308930,64	Аналитический метод	0,10	—
256	416353,78	2308933,92	Аналитический метод	0,10	—
257	416353,27	2308934,07	Аналитический метод	0,10	—
258	416353,81	2308935,89	Аналитический метод	0,10	—
259	416353,86	2308936,07	Аналитический метод	0,10	—
260	416354,18	2308937,14	Аналитический метод	0,10	—
261	416357,39	2308936,25	Аналитический метод	0,10	—
262	416357,74	2308939,83	Аналитический метод	0,10	—
263	416358,30	2308938,81	Аналитический метод	0,10	—
264	416360,24	2308938,22	Аналитический метод	0,10	—
265	416359,31	2308935,10	Аналитический метод	0,10	—
266	416357,62	2308935,55	Аналитический метод	0,10	—
267	416357,08	2308933,52	Аналитический метод	0,10	—
268	416360,06	2308932,76	Аналитический метод	0,10	—
269	416361,02	2308933,47	Аналитический метод	0,10	—
270	416362,57	2308938,66	Аналитический метод	0,10	—

ГРАФИЧЕСКОЕ ОПИСАНИЕ					
Сведения о местоположении границ объекта					

1	2	3	4	5	6
271	416362,48	2308939,45	Аналитический метод	0,10	—
272	416361,91	2308939,91	Аналитический метод	0,10	—
273	416359,94	2308940,51	Аналитический метод	0,10	—
274	416382,76	2309028,76	Аналитический метод	0,10	—
275	416422,56	2309040,60	Аналитический метод	0,10	—
276	416421,95	2309042,61	Аналитический метод	0,10	—
277	416381,55	2309030,59	Аналитический метод	0,10	—
278	416380,97	2309030,13	Аналитический метод	0,10	—
279	416357,82	2308940,76	Аналитический метод	0,10	—
280	416358,32	2308946,18	Аналитический метод	0,10	—
281	416383,70	2309044,33	Аналитический метод	0,10	—
282	416386,26	2309055,16	Аналитический метод	0,10	—
283	416408,18	2309059,34	Аналитический метод	0,10	—
284	416417,13	2309065,22	Аналитический метод	0,10	—
285	416419,16	2309069,81	Аналитический метод	0,10	—
286	416440,46	2309158,12	Аналитический метод	0,10	—
287	416440,02	2309164,96	Аналитический метод	0,10	—
288	416436,50	2309171,55	Аналитический метод	0,10	—
289	416430,47	2309174,92	Аналитический метод	0,10	—
290	416329,82	2309201,89	Аналитический метод	0,10	—
291	416329,69	2309202,85	Аналитический метод	0,10	—
292	416321,28	2309209,36	Аналитический метод	0,10	—
293	416264,72	2309224,29	Аналитический метод	0,10	—
294	416260,99	2309224,63	Аналитический метод	0,10	—
295	416256,76	2309223,95	Аналитический метод	0,10	—

ГРАФИЧЕСКОЕ ОПИСАНИЕ					
Сведения о местоположении границ объекта					

1	2	3	4	5	6
296	416252,44	2309222,34	Аналитический метод	0,10	—
297	416149,02	2309158,99	Аналитический метод	0,10	—
298	416144,90	2309165,67	Аналитический метод	0,10	—
299	416142,94	2309164,45	Аналитический метод	0,10	—
300	416147,06	2309157,78	Аналитический метод	0,10	—
301	416137,06	2309151,58	Аналитический метод	0,10	—
302	416045,02	2309173,96	Аналитический метод	0,10	—
303	415840,99	2309263,13	Аналитический метод	0,10	—
304	415836,54	2309264,25	Аналитический метод	0,10	—
305	415716,84	2309274,18	Аналитический метод	0,10	—
306	415252,01	2309415,40	Аналитический метод	0,10	—
307	415011,95	2309538,47	Аналитический метод	0,10	—
308	414871,59	2312330,42	Аналитический метод	0,10	—
309	414869,24	2312372,09	Аналитический метод	0,10	—
310	414871,16	2312382,02	Аналитический метод	0,10	—
311	414871,41	2312384,99	Аналитический метод	0,10	—
312	414869,29	2312479,32	Аналитический метод	0,10	—
313	414862,83	2312509,99	Аналитический метод	0,10	—
314	414855,45	2312638,17	Аналитический метод	0,10	—
315	414812,69	2312775,08	Аналитический метод	0,10	—
316	414438,18	2313975,76	Аналитический метод	0,10	—
317	414300,46	2314402,41	Аналитический метод	0,10	—
318	414284,49	2314472,38	Аналитический метод	0,10	—
319	414316,03	2314502,07	Аналитический метод	0,10	—
320	414318,83	2314505,38	Аналитический метод	0,10	—

ГРАФИЧЕСКОЕ ОПИСАНИЕ					
Сведения о местоположении границ объекта					

1	2	3	4	5	6
321	414320,02	2314510,59	Аналитический метод	0,10	—
322	414320,10	2314515,30	Аналитический метод	0,10	—
323	414194,55	2315079,41	Аналитический метод	0,10	—
324	414115,75	2315405,09	Аналитический метод	0,10	—
325	413985,59	2315961,19	Аналитический метод	0,10	—
326	413852,76	2316558,19	Аналитический метод	0,10	—
327	414121,73	2316615,16	Аналитический метод	0,10	—
328	414128,27	2316620,04	Аналитический метод	0,10	—
329	414131,76	2316626,67	Аналитический метод	0,10	—
330	414132,45	2316632,12	Аналитический метод	0,10	—
331	414118,12	2316692,02	Аналитический метод	0,10	—
332	414134,72	2316694,41	Аналитический метод	0,10	—
333	414127,01	2316746,57	Аналитический метод	0,10	—
334	414118,00	2316745,25	Аналитический метод	0,10	—
335	414116,85	2316751,08	Аналитический метод	0,10	—
336	414108,95	2316749,51	Аналитический метод	0,10	—
337	414110,03	2316744,09	Аналитический метод	0,10	—
338	414105,87	2316743,51	Аналитический метод	0,10	—
339	414093,89	2316793,38	Аналитический метод	0,10	—
340	414026,55	2317358,53	Аналитический метод	0,10	—
341	413697,18	2320124,70	Аналитический метод	0,10	—
342	413615,29	2320811,75	Аналитический метод	0,10	—
343	413690,96	2321109,47	Аналитический метод	0,10	—
344	413693,98	2321121,35	Аналитический метод	0,10	—
345	413690,68	2321105,69	Аналитический метод	0,10	—

ГРАФИЧЕСКОЕ ОПИСАНИЕ					
Сведения о местоположении границ объекта					

1	2	3	4	5	6
346	413683,10	2321071,69	Аналитический метод	0,10	—
347	413674,17	2321031,95	Аналитический метод	0,10	—
348	413673,92	2321028,92	Аналитический метод	0,10	—
349	413675,74	2320996,80	Аналитический метод	0,10	—
350	413677,18	2320968,25	Аналитический метод	0,10	—
351	413677,34	2320959,37	Аналитический метод	0,10	—
352	413699,34	2320959,75	Аналитический метод	0,10	—
353	413699,18	2320968,82	Аналитический метод	0,10	—
354	413697,70	2320998,01	Аналитический метод	0,10	—
355	413695,97	2321028,63	Аналитический метод	0,10	—
356	413704,57	2321066,90	Аналитический метод	0,10	—
357	413712,17	2321100,97	Аналитический метод	0,10	—
358	413721,64	2321146,27	Аналитический метод	0,10	—
359	413726,67	2321197,73	Аналитический метод	0,10	—
360	413734,58	2321245,96	Аналитический метод	0,10	—
361	413741,64	2321311,28	Аналитический метод	0,10	—
362	413743,90	2321367,41	Аналитический метод	0,10	—
363	413746,67	2321397,20	Аналитический метод	0,10	—
364	413743,98	2321430,42	Аналитический метод	0,10	—
365	413740,09	2321477,62	Аналитический метод	0,10	—
366	413735,89	2321528,20	Аналитический метод	0,10	—
367	413731,73	2321578,12	Аналитический метод	0,10	—
368	413727,46	2321628,81	Аналитический метод	0,10	—
369	413723,26	2321678,82	Аналитический метод	0,10	—
370	413719,07	2321729,29	Аналитический метод	0,10	—

ГРАФИЧЕСКОЕ ОПИСАНИЕ					
Сведения о местоположении границ объекта					

1	2	3	4	5	6
371	413715,00	2321779,02	Аналитический метод	0,10	—
372	413710,82	2321829,02	Аналитический метод	0,10	—
373	413706,88	2321878,62	Аналитический метод	0,10	—
374	413702,52	2321928,52	Аналитический метод	0,10	—
375	413698,45	2321978,19	Аналитический метод	0,10	—
376	413694,16	2322027,97	Аналитический метод	0,10	—
377	413690,05	2322077,86	Аналитический метод	0,10	—
378	413687,48	2322108,66	Аналитический метод	0,10	—
379	413681,97	2322140,90	Аналитический метод	0,10	—
380	413673,32	2322189,88	Аналитический метод	0,10	—
381	413664,62	2322238,88	Аналитический метод	0,10	—
382	413655,82	2322288,28	Аналитический метод	0,10	—
383	413647,70	2322333,20	Аналитический метод	0,10	—
384	413646,41	2322336,74	Аналитический метод	0,10	—
385	413644,18	2322339,47	Аналитический метод	0,10	—
386	413636,59	2322346,21	Аналитический метод	0,10	—
387	413610,98	2322491,24	Аналитический метод	0,10	—
388	413609,88	2322497,46	Аналитический метод	0,10	—
389	413613,44	2322499,73	Аналитический метод	0,10	—
390	413615,76	2322510,19	Аналитический метод	0,10	—
391	413612,96	2322526,00	Аналитический метод	0,10	—
392	413611,90	2322532,00	Аналитический метод	0,10	—
393	413609,77	2322544,07	Аналитический метод	0,10	—
394	413636,91	2322559,74	Аналитический метод	0,10	—
395	413643,43	2322568,24	Аналитический метод	0,10	—

ГРАФИЧЕСКОЕ ОПИСАНИЕ					
Сведения о местоположении границ объекта					

1	2	3	4	5	6
396	413643,22	2322569,85	Аналитический метод	0,10	—
397	413668,56	2322584,48	Аналитический метод	0,10	—
398	413682,33	2322592,42	Аналитический метод	0,10	—
399	413682,81	2322590,75	Аналитический метод	0,10	—
400	413682,33	2322559,91	Аналитический метод	0,10	—
401	413682,30	2322558,38	Аналитический метод	0,10	—
402	413681,90	2322532,67	Аналитический метод	0,10	—
403	413681,79	2322525,18	Аналитический метод	0,10	—
404	413681,52	2322508,39	Аналитический метод	0,10	—
405	413681,46	2322504,23	Аналитический метод	0,10	—
406	413682,77	2322502,87	Аналитический метод	0,10	—
407	413682,70	2322497,41	Аналитический метод	0,10	—
408	413683,03	2322496,85	Аналитический метод	0,10	—
409	413683,42	2322496,47	Аналитический метод	0,10	—
410	413683,91	2322496,16	Аналитический метод	0,10	—
411	413687,74	2322496,15	Аналитический метод	0,10	—
412	413690,34	2322496,15	Аналитический метод	0,10	—
413	413690,34	2322490,67	Аналитический метод	0,10	—
414	413693,58	2322490,67	Аналитический метод	0,10	—
415	413693,58	2322506,74	Аналитический метод	0,10	—
416	413690,34	2322506,74	Аналитический метод	0,10	—
417	413690,34	2322505,39	Аналитический метод	0,10	—
1	413687,75	2322505,45	Аналитический метод	0,10	—
418	416249,89	2309178,36	Аналитический метод	0,10	—

ГРАФИЧЕСКОЕ ОПИСАНИЕ					
Сведения о местоположении границ объекта					

1	2	3	4	5	6
419	416300,80	2309166,26	Аналитический метод	0,10	—
420	416300,47	2309164,77	Аналитический метод	0,10	—
421	416300,48	2309164,20	Аналитический метод	0,10	—
422	416300,73	2309163,88	Аналитический метод	0,10	—
423	416301,00	2309163,68	Аналитический метод	0,10	—
424	416302,60	2309163,23	Аналитический метод	0,10	—
425	416304,25	2309162,88	Аналитический метод	0,10	—
426	416365,83	2309148,17	Аналитический метод	0,10	—
427	416373,35	2309142,71	Аналитический метод	0,10	—
428	416399,07	2309136,54	Аналитический метод	0,10	—
429	416386,56	2309084,98	Аналитический метод	0,10	—
430	416365,83	2309079,93	Аналитический метод	0,10	—
431	416250,86	2309107,04	Аналитический метод	0,10	—
432	416242,54	2309104,36	Аналитический метод	0,10	—
433	416212,96	2309111,61	Аналитический метод	0,10	—
434	416214,50	2309117,61	Аналитический метод	0,10	—
435	416212,27	2309118,18	Аналитический метод	0,10	—
436	416210,47	2309111,14	Аналитический метод	0,10	—
437	416199,60	2309113,80	Аналитический метод	0,10	—
438	416206,02	2309149,47	Аналитический метод	0,10	—
439	416225,03	2309161,23	Аналитический метод	0,10	—
440	416225,31	2309162,21	Аналитический метод	0,10	—
441	416225,11	2309163,00	Аналитический метод	0,10	—
418	416249,89	2309178,36	Аналитический метод	0,10	—

ГРАФИЧЕСКОЕ ОПИСАНИЕ					

Сведения о местоположении границ объекта					

1	2	3	4	5	6
442	416222,77	2309104,54	Аналитический метод	0,10	—
443	416242,24	2309099,76	Аналитический метод	0,10	—
444	416250,99	2309102,49	Аналитический метод	0,10	—
445	416356,76	2309077,53	Аналитический метод	0,10	—
446	416349,65	2309075,53	Аналитический метод	0,10	—
447	416341,13	2309068,74	Аналитический метод	0,10	—
448	416304,47	2309001,35	Аналитический метод	0,10	—
449	416222,37	2309102,87	Аналитический метод	0,10	—
442	416222,77	2309104,54	Аналитический метод	0,10	—
450	413599,43	2322349,78	Аналитический метод	0,10	—
451	413643,02	2322102,86	Аналитический метод	0,10	—
452	413634,02	2322139,84	Аналитический метод	0,10	—
453	413622,10	2322188,57	Аналитический метод	0,10	—
454	413610,79	2322235,75	Аналитический метод	0,10	—
455	413598,18	2322284,52	Аналитический метод	0,10	—
456	413587,03	2322333,15	Аналитический метод	0,10	—
457	413577,90	2322370,72	Аналитический метод	0,10	—
458	413581,02	2322366,12	Аналитический метод	0,10	—
450	413599,43	2322349,78	Аналитический метод	0,10	—
459	413639,82	2322594,93	Аналитический метод	0,10	—
460	413619,15	2322582,81	Аналитический метод	0,10	—
461	413616,70	2322579,59	Аналитический метод	0,10	—
462	413564,83	2322549,50	Аналитический метод	0,10	—
463	413569,37	2322563,00	Аналитический метод	0,10	—

ГРАФИЧЕСКОЕ ОПИСАНИЕ					
Сведения о местоположении границ объекта					

1	2	3	4	5	6
464	413601,42	2322581,25	Аналитический метод	0,10	—
465	413629,32	2322597,01	Аналитический метод	0,10	—
466	413636,36	2322600,96	Аналитический метод	0,10	—
459	413639,82	2322594,93	Аналитический метод	0,10	—
467	416168,28	2309127,76	Аналитический метод	0,10	—
468	416203,80	2309149,78	Аналитический метод	0,10	—
469	416197,15	2309113,21	Аналитический метод	0,10	—
470	416173,71	2309118,97	Аналитический метод	0,10	—
467	416168,28	2309127,76	Аналитический метод	0,10	—
471	416306,28	2309165,80	Аналитический метод	0,10	—
472	416364,24	2309151,95	Аналитический метод	0,10	—
473	416363,84	2309154,68	Аналитический метод	0,10	—
474	416357,44	2309156,31	Аналитический метод	0,10	—
475	416306,93	2309168,55	Аналитический метод	0,10	—
471	416306,28	2309165,80	Аналитический метод	0,10	—
476	413568,90	2322522,78	Аналитический метод	0,10	—
477	413566,91	2322520,52	Аналитический метод	0,10	—
478	413565,19	2322517,15	Аналитический метод	0,10	—
479	413564,29	2322511,52	Аналитический метод	0,10	—
480	413560,08	2322535,39	Аналитический метод	0,10	—
481	413562,21	2322541,73	Аналитический метод	0,10	—
482	413563,31	2322545,00	Аналитический метод	0,10	—
483	413566,95	2322547,10	Аналитический метод	0,10	—

ГРАФИЧЕСКОЕ ОПИСАНИЕ					
Сведения о местоположении границ объекта					

1	2	3	4	5	6
484	413565,64	2322541,21	Аналитический метод	0,10	—
476	413568,90	2322522,78	Аналитический метод	0,10	—
485	413673,90	2322610,08	Аналитический метод	0,10	—
486	413670,51	2322611,87	Аналитический метод	0,10	—
487	413669,51	2322611,88	Аналитический метод	0,10	—
488	413666,02	2322610,05	Аналитический метод	0,10	—
489	413662,79	2322615,80	Аналитический метод	0,10	—
490	413666,88	2322618,10	Аналитический метод	0,10	—
491	413673,27	2322619,60	Аналитический метод	0,10	—
492	413682,50	2322621,39	Аналитический метод	0,10	—
493	413684,02	2322618,76	Аналитический метод	0,10	—
494	413685,11	2322616,55	Аналитический метод	0,10	—
485	413673,90	2322610,08	Аналитический метод	0,10	—
495	416324,38	2308971,75	Аналитический метод	0,10	—
496	416322,01	2308975,01	Аналитический метод	0,10	—
497	416321,00	2308973,15	Аналитический метод	0,10	—
498	416313,38	2308948,81	Аналитический метод	0,10	—
499	416317,03	2308946,38	Аналитический метод	0,10	—
495	416324,38	2308971,75	Аналитический метод	0,10	—
500	416301,59	2309169,84	Аналитический метод	0,10	—
501	416301,24	2309168,21	Аналитический метод	0,10	—
502	416252,29	2309179,85	Аналитический метод	0,10	—
503	416254,54	2309181,24	Аналитический метод	0,10	—

ГРАФИЧЕСКОЕ ОПИСАНИЕ					
Сведения о местоположении границ объекта					

1	2	3	4	5	6
500	416301,59	2309169,84	Аналитический метод	0,10	—
504	416323,07	2308976,96	Аналитический метод	0,10	—
505	416325,09	2308974,18	Аналитический метод	0,10	—
506	416329,10	2308988,03	Аналитический метод	0,10	—
504	416323,07	2308976,96	Аналитический метод	0,10	—
507	413685,51	2322502,80	Аналитический метод	0,10	—
508	413690,34	2322502,69	Аналитический метод	0,10	—
509	413690,34	2322498,89	Аналитический метод	0,10	—
510	413685,45	2322498,89	Аналитический метод	0,10	—
507	413685,51	2322502,80	Аналитический метод	0,10	—
511	416347,48	2308947,87	Аналитический метод	0,10	—
512	416350,75	2308945,74	Аналитический метод	0,10	—
513	416350,79	2308942,98	Аналитический метод	0,10	—
511	416347,48	2308947,87	Аналитический метод	0,10	—
ПС1(2)					
514	413692,25	2322434,81	Аналитический метод	0,10	—
515	413692,25	2322445,86	Аналитический метод	0,10	—
516	413685,50	2322474,72	Аналитический метод	0,10	—
517	413670,01	2322474,72	Аналитический метод	0,10	—
518	413663,25	2322445,86	Аналитический метод	0,10	—
519	413663,25	2322434,81	Аналитический метод	0,10	—
514	413692,25	2322434,81	Аналитический метод	0,10	—

<div>ГРАФИЧЕСКОЕ ОПИСАНИЕ</div> <div></div>					
Сведения о местоположении границ объекта					

3. Сведения о характерных точках части (частей) границы объекта					
Обозначение характерных точек части границы	Координаты, м		Метод определения координат характерной точки	Средняя квадратическа я погрешность положения характерной точки (M _t), м	Описание обозначения точки на местности (при наличии)
	X	Y			
1	2	3	4	5	6
Часть № —					
—	—	—	—	—	—

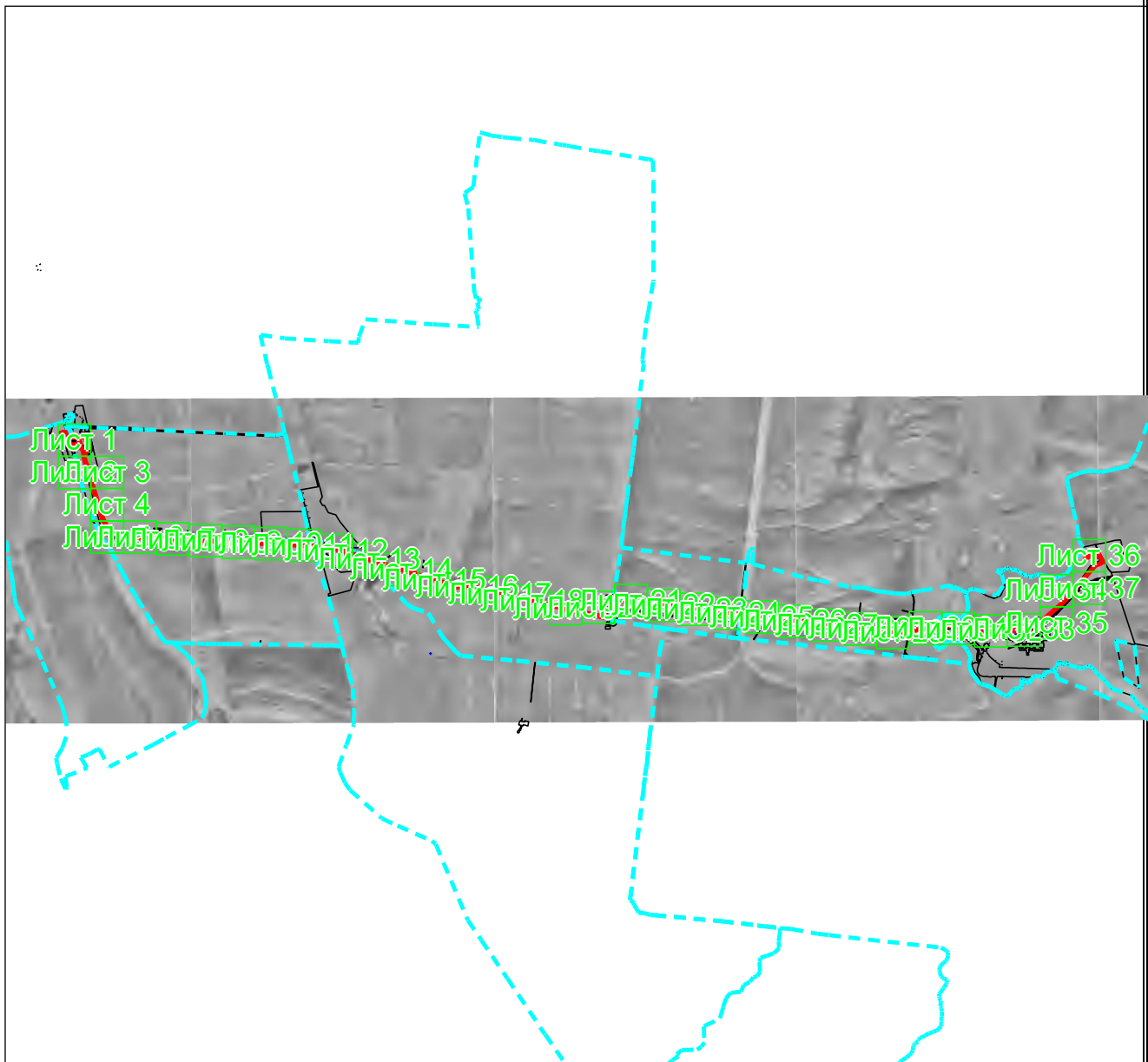
<div>ГРАФИЧЕСКОЕ ОПИСАНИЕ</div> <div>местоположения границ населенных пунктов, территориальных зон, особо охраняемых природных территорий, зон с особыми условиями использования территории</div> <div>(наименование объекта, местоположение границ которого описано)</div>
Сведения о местоположении измененных (уточненных) границ объекта

1. Система координат —							
2. Сведения о характерных точках границ объекта							
Обозначение характерных точек границ	Существующие координаты, м		Измененные (уточненные) координаты, м		Метод определения координат характерной точки	Средняя квадратическая погрешность положения характерной точки (M _t), м	Описание обозначения точки на местности (при наличии)
	X	Y	X	Y			
1	2	3	4	5	6	7	8
—	—	—	—	—	—	—	—
3. Сведения о характерных точках части (частей) границы объекта							
Часть № —							
Обозначение характерных точек границ	Существующие координаты, м		Измененные (уточненные) координаты, м		Метод определения координат характерной точки	Средняя квадратическая погрешность положения характерной точки (M _t), м	Описание обозначения точки на местности (при наличии)
	X	Y	X	Y			
1	2	3	4	5	6	7	8
—	—	—	—	—	—	—	—

ГРАФИЧЕСКОЕ ОПИСАНИЕ

Схема расположения границ публичного сервитута

Основной лист



Масштаб 1: 93600

Используемые условные знаки и обозначения:



— область выносного листа,

23

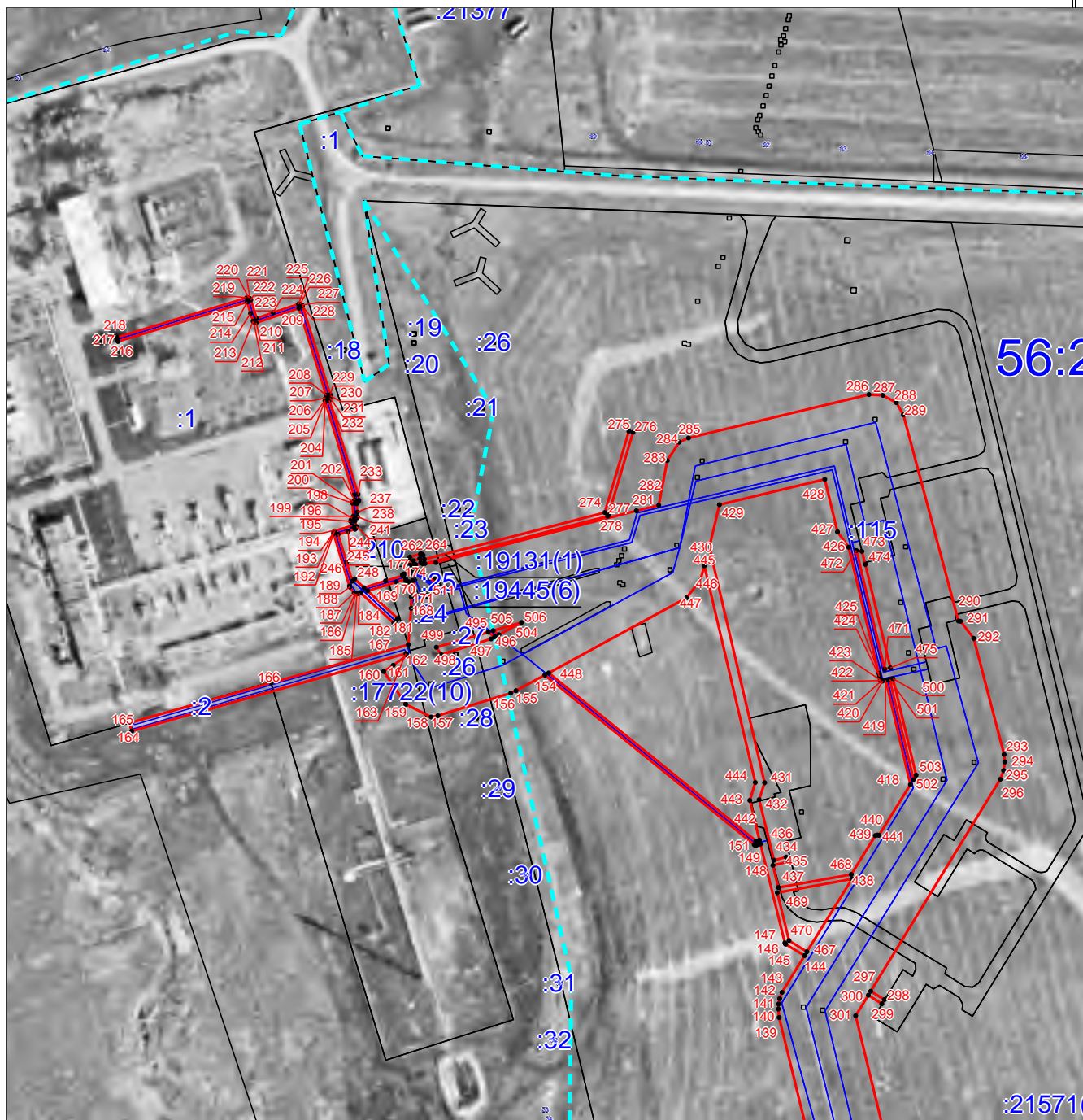
— номер выносного листа.

Остальные используемые условные знаки и обозначения приведены на отдельной странице в конце раздела.

ГРАФИЧЕСКОЕ ОПИСАНИЕ

Схема расположения границ публичного сервитута

Выносной лист №1



Масштаб 1:3000

Используемые условные знаки и обозначения приведены на отдельной странице в конце раздела.

ГРАФИЧЕСКОЕ ОПИСАНИЕ

Схема расположения границ публичного сервитута

Выносной лист №2




Масштаб 1:3000

Используемые условные знаки и обозначения приведены на отдельной странице в конце раздела.

ГРАФИЧЕСКОЕ ОПИСАНИЕ

Схема расположения границ публичного сервитута

Выносной лист №3




Масштаб 1:3000

Используемые условные знаки и обозначения приведены на отдельной странице в конце раздела.

ГРАФИЧЕСКОЕ ОПИСАНИЕ

Схема расположения границ публичного сервитута

Выносной лист №4



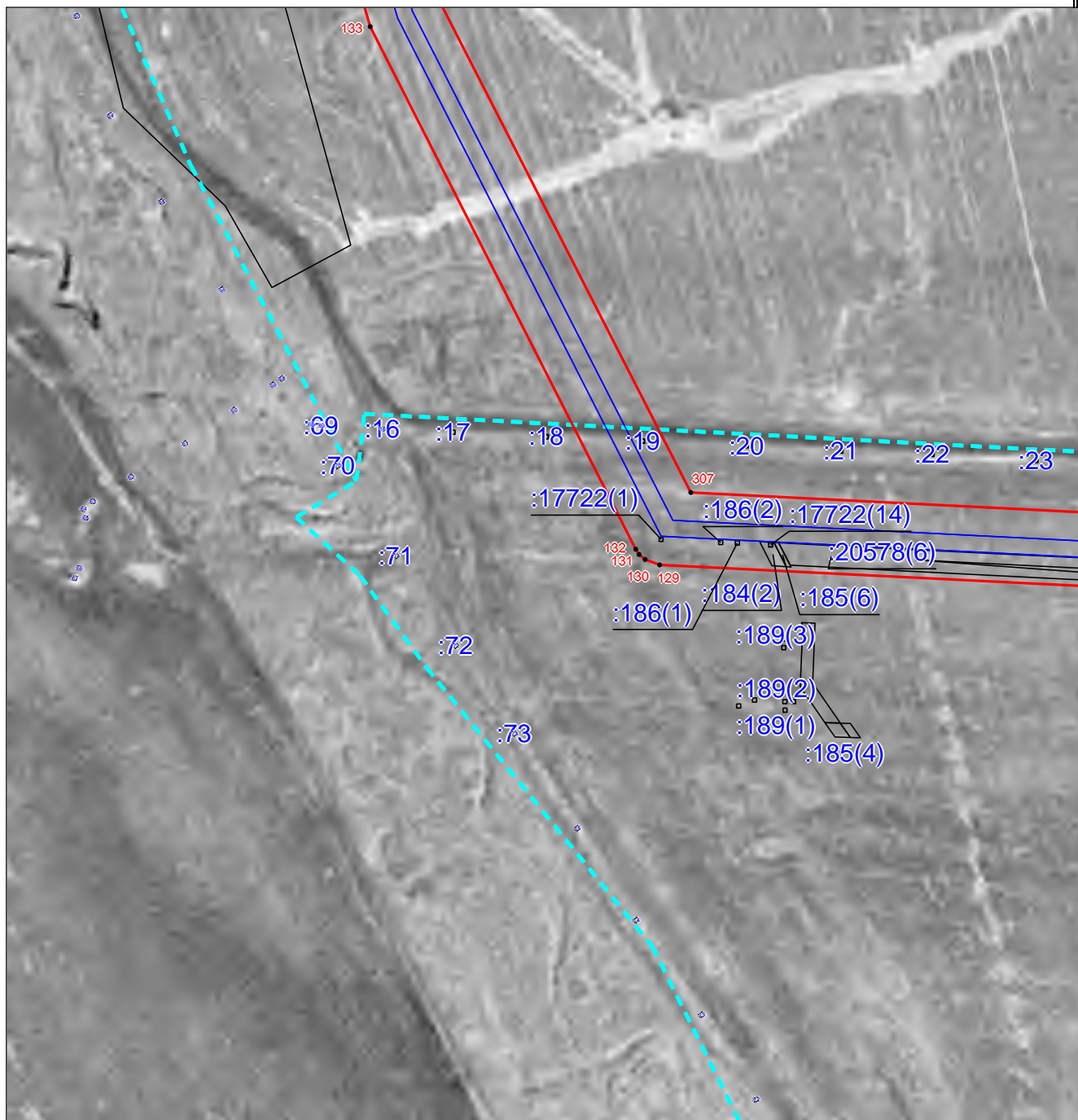
Масштаб 1:3000

Используемые условные знаки и обозначения приведены на отдельной странице в конце раздела.

ГРАФИЧЕСКОЕ ОПИСАНИЕ

Схема расположения границ публичного сервитута

Выносной лист №5




Масштаб 1:3000

Используемые условные знаки и обозначения приведены на отдельной странице в конце раздела.

ГРАФИЧЕСКОЕ ОПИСАНИЕ

Схема расположения границ публичного сервитута

Выносной лист №6




Масштаб 1:3000

Используемые условные знаки и обозначения приведены на отдельной странице в конце раздела.

ГРАФИЧЕСКОЕ ОПИСАНИЕ

Схема расположения границ публичного сервитута

Выносной лист №7




Масштаб 1:3000

Используемые условные знаки и обозначения приведены на отдельной странице в конце раздела.

ГРАФИЧЕСКОЕ ОПИСАНИЕ

Схема расположения границ публичного сервитута

Выносной лист №8




Масштаб 1:3000

Используемые условные знаки и обозначения приведены на отдельной странице в конце раздела.

ГРАФИЧЕСКОЕ ОПИСАНИЕ

Схема расположения границ публичного сервитута

Выносной лист №9




Масштаб 1:3000

Используемые условные знаки и обозначения приведены на отдельной странице в конце раздела.

ГРАФИЧЕСКОЕ ОПИСАНИЕ

Схема расположения границ публичного сервитута

Выносной лист №10




Масштаб 1:3000

Используемые условные знаки и обозначения приведены на отдельной странице в конце раздела.

ГРАФИЧЕСКОЕ ОПИСАНИЕ	

Схема расположения границ публичного сервитута

Выносной лист №11



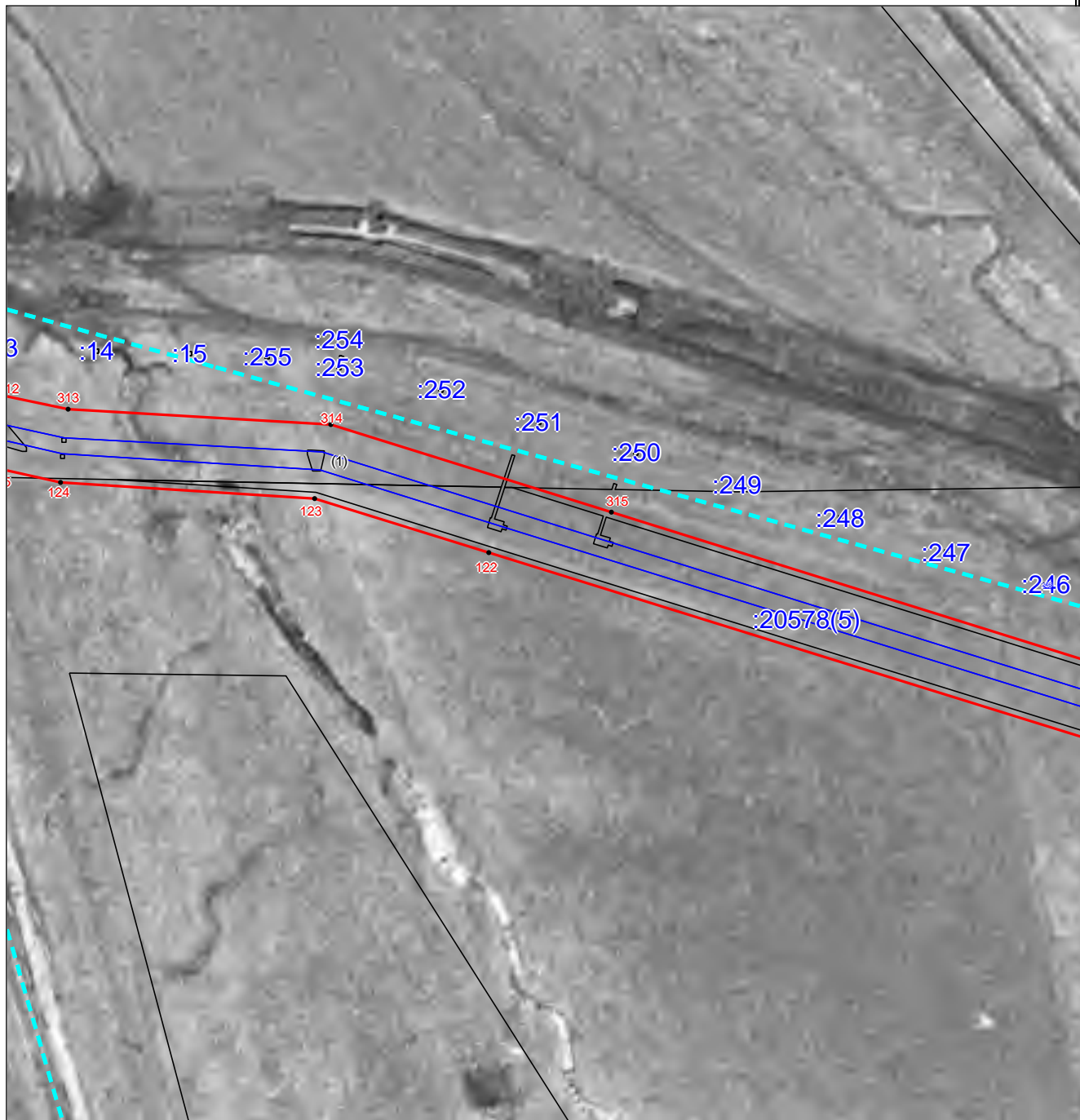
Масштаб 1:3000

Используемые условные знаки и обозначения приведены на отдельной странице в конце раздела.

ГРАФИЧЕСКОЕ ОПИСАНИЕ

Схема расположения границ публичного сервитута

Выносной лист №12




Масштаб 1:3000

Используемые условные знаки и обозначения приведены на отдельной странице в конце раздела.

ГРАФИЧЕСКОЕ ОПИСАНИЕ

Схема расположения границ публичного сервитута

Выносной лист №13




Масштаб 1:3000

Используемые условные знаки и обозначения приведены на отдельной странице в конце раздела.

ГРАФИЧЕСКОЕ ОПИСАНИЕ

Схема расположения границ публичного сервитута

Выносной лист №14




Масштаб 1:3000

Используемые условные знаки и обозначения приведены на отдельной странице в конце раздела.

ГРАФИЧЕСКОЕ ОПИСАНИЕ

Схема расположения границ публичного сервитута

Выносной лист №15




Масштаб 1:3000

Используемые условные знаки и обозначения приведены на отдельной странице в конце раздела.

ГРАФИЧЕСКОЕ ОПИСАНИЕ

Схема расположения границ публичного сервитута

Выносной лист №16




Масштаб 1:3000

Используемые условные знаки и обозначения приведены на отдельной странице в конце раздела.

ГРАФИЧЕСКОЕ ОПИСАНИЕ

Схема расположения границ публичного сервитута

Выносной лист №17




Масштаб 1:3000

Используемые условные знаки и обозначения приведены на отдельной странице в конце раздела.

ГРАФИЧЕСКОЕ ОПИСАНИЕ

Схема расположения границ публичного сервитута

Выносной лист №18




Масштаб 1:3000

Используемые условные знаки и обозначения приведены на отдельной странице в конце раздела.

ГРАФИЧЕСКОЕ ОПИСАНИЕ

Схема расположения границ публичного сервитута

Выносной лист №19



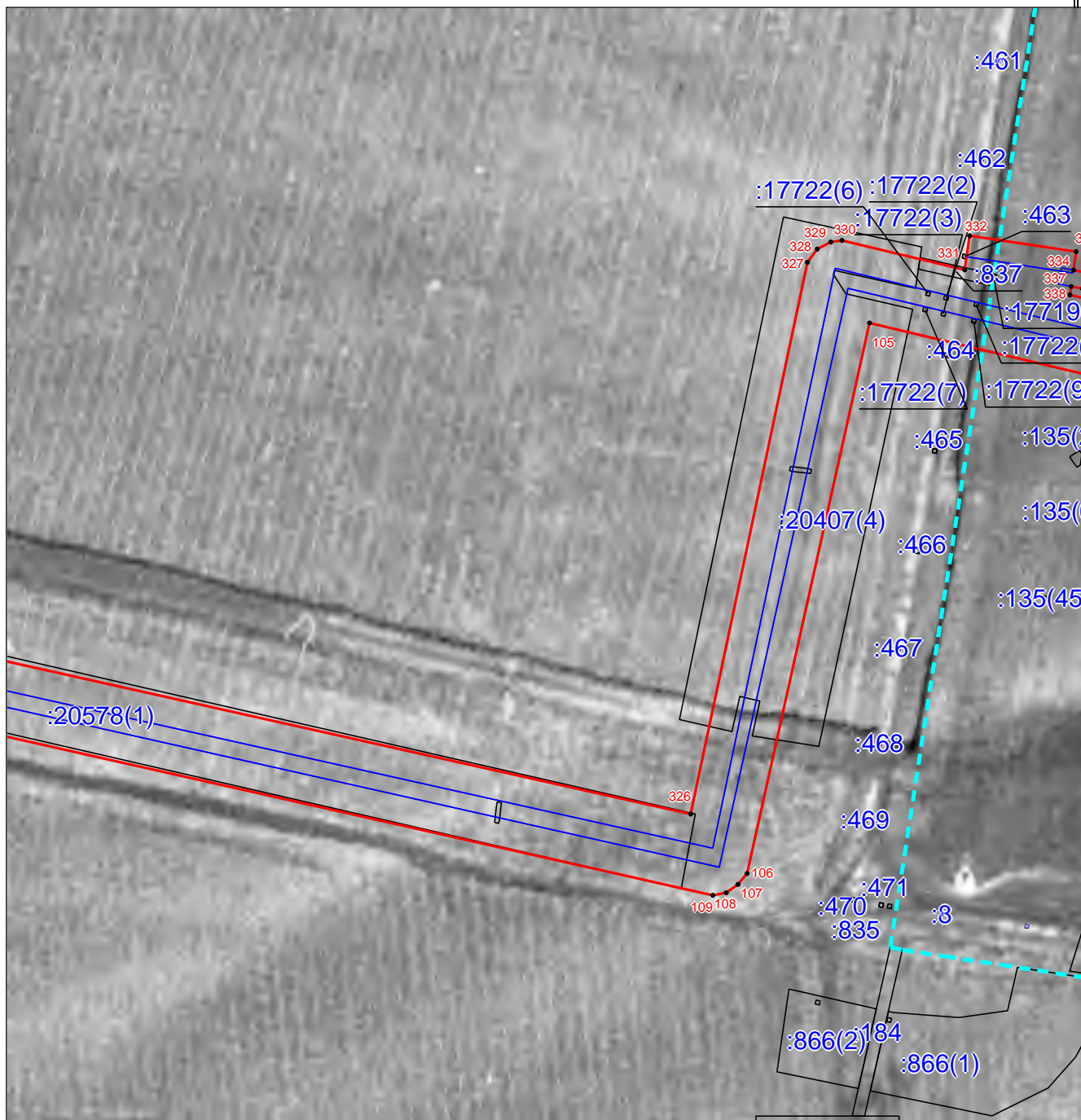
Масштаб 1:3000

Используемые условные знаки и обозначения приведены на отдельной странице в конце раздела.

ГРАФИЧЕСКОЕ ОПИСАНИЕ

Схема расположения границ публичного сервитута

Выносной лист №20




Масштаб 1:3000

Используемые условные знаки и обозначения приведены на отдельной странице в конце раздела.

ГРАФИЧЕСКОЕ ОПИСАНИЕ

Схема расположения границ публичного сервитута


Выносной лист №21



Масштаб 1:3000

Используемые условные знаки и обозначения приведены на отдельной странице в конце раздела.


ГРАФИЧЕСКОЕ ОПИСАНИЕ
Схема расположения границ публичного сервитута



ГРАФИЧЕСКОЕ ОПИСАНИЕ

Схема расположения границ публичного сервитута

Выносной лист №23




Масштаб 1:3000

Используемые условные знаки и обозначения приведены на отдельной странице в конце раздела.

ГРАФИЧЕСКОЕ ОПИСАНИЕ

Схема расположения границ публичного сервитута

Выносной лист №24



Масштаб 1:3000

Используемые условные знаки и обозначения приведены на отдельной странице в конце раздела.

ГРАФИЧЕСКОЕ ОПИСАНИЕ

Схема расположения границ публичного сервитута

Выносной лист №25




Масштаб 1:3000

Используемые условные знаки и обозначения приведены на отдельной странице в конце раздела.

ГРАФИЧЕСКОЕ ОПИСАНИЕ

Схема расположения границ публичного сервитута

Выносной лист №26




Масштаб 1:3000

Используемые условные знаки и обозначения приведены на отдельной странице в конце раздела.

ГРАФИЧЕСКОЕ ОПИСАНИЕ

Схема расположения границ публичного сервитута

Выносной лист №27




Масштаб 1:3000

Используемые условные знаки и обозначения приведены на отдельной странице в конце раздела.

ГРАФИЧЕСКОЕ ОПИСАНИЕ

Схема расположения границ публичного сервитута

Выносной лист №28



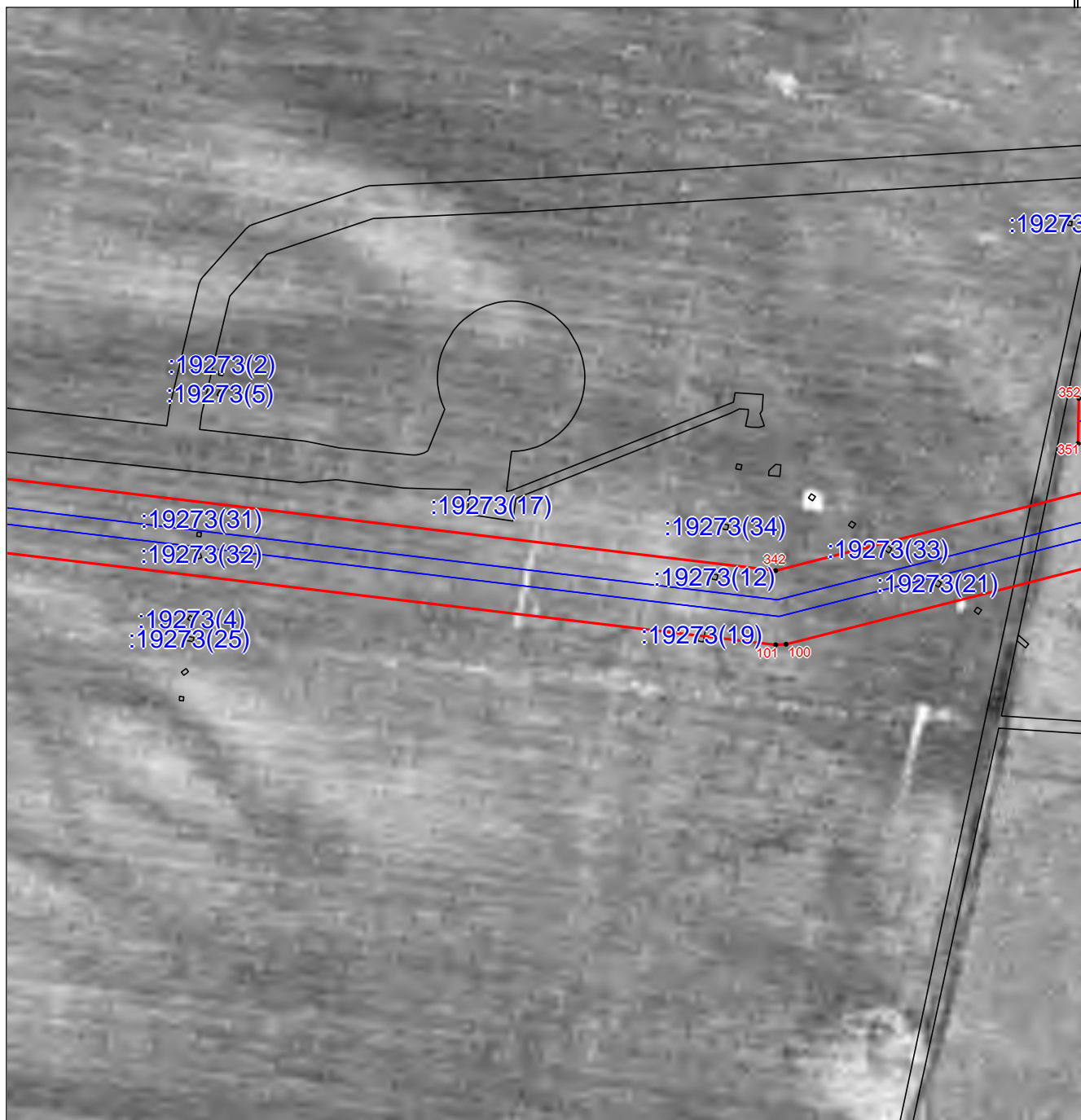
Масштаб 1:3000

Используемые условные знаки и обозначения приведены на отдельной странице в конце раздела.

ГРАФИЧЕСКОЕ ОПИСАНИЕ

Схема расположения границ публичного сервитута

Выносной лист №29



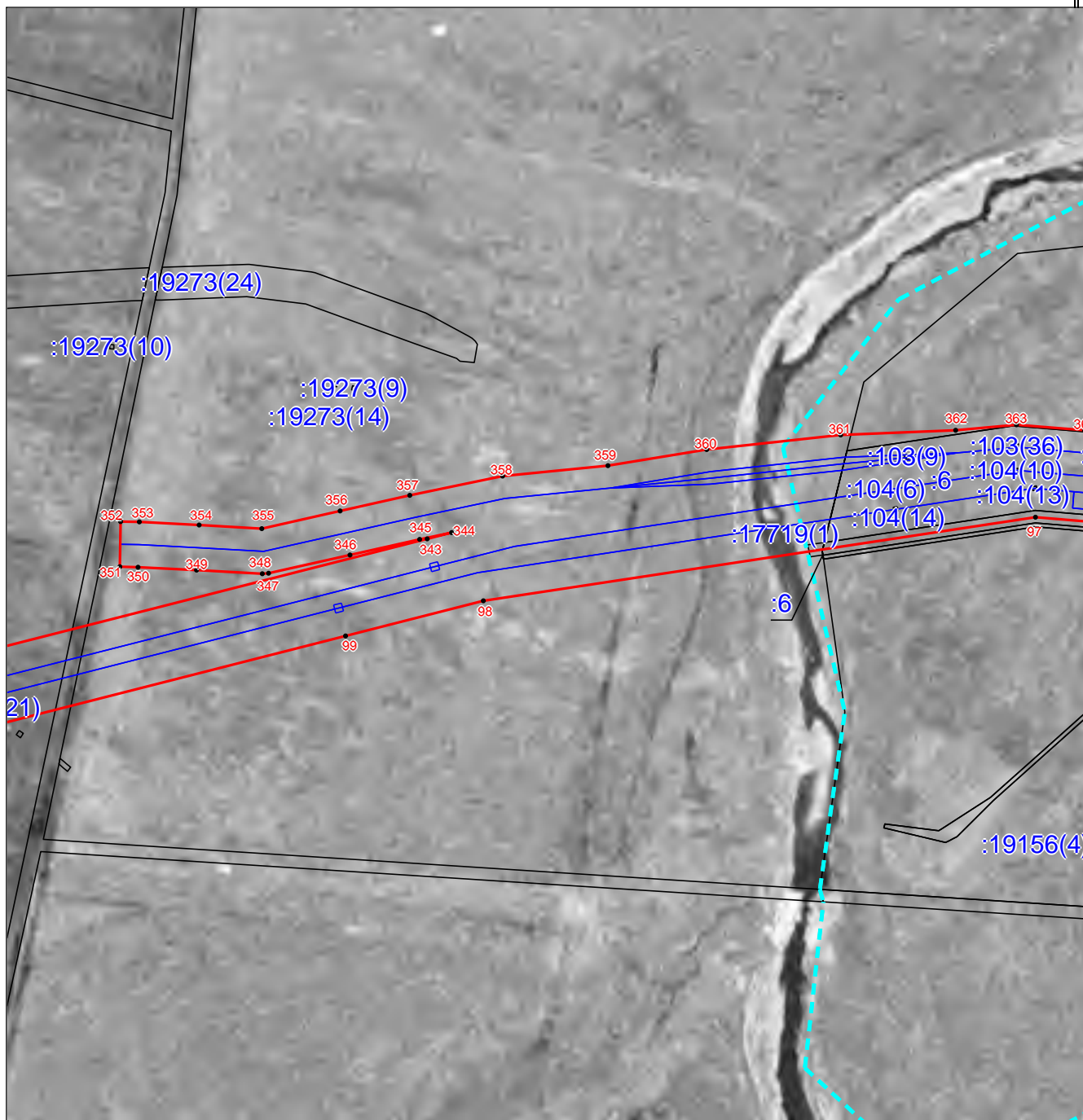
Масштаб 1:3000

Используемые условные знаки и обозначения приведены на отдельной странице в конце раздела.

ГРАФИЧЕСКОЕ ОПИСАНИЕ

Схема расположения границ публичного сервитута

Выносной лист №30



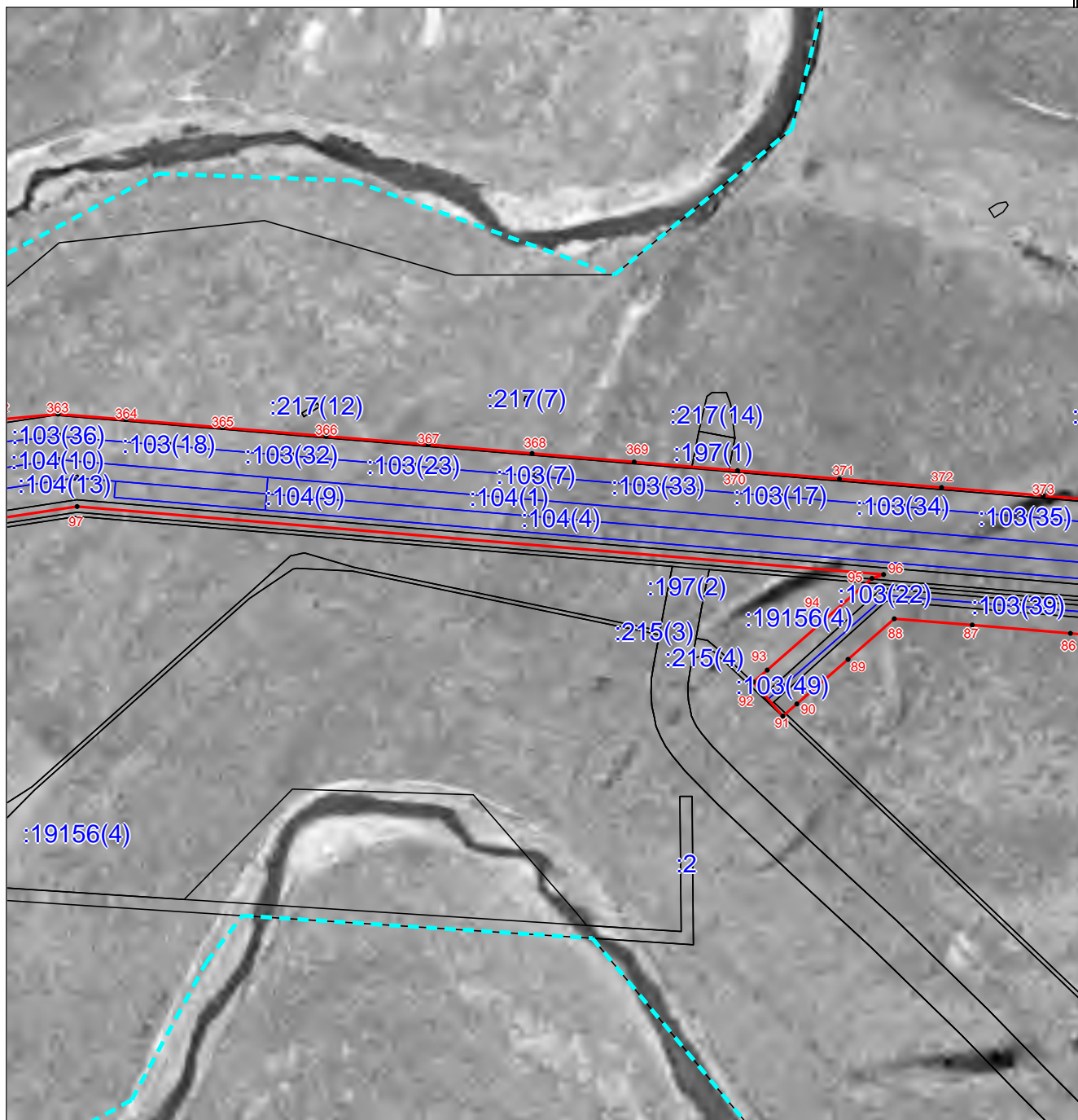
Масштаб 1:3000

Используемые условные знаки и обозначения приведены на отдельной странице в конце раздела.

ГРАФИЧЕСКОЕ ОПИСАНИЕ

Схема расположения границ публичного сервитута

Выносной лист №31




Масштаб 1:3000

Используемые условные знаки и обозначения приведены на отдельной странице в конце раздела.

ГРАФИЧЕСКОЕ ОПИСАНИЕ
Схема расположения границ публичного сервитута

ГРАФИЧЕСКОЕ ОПИСАНИЕ
Схема расположения границ публичного сервитута

Выносной лист №32



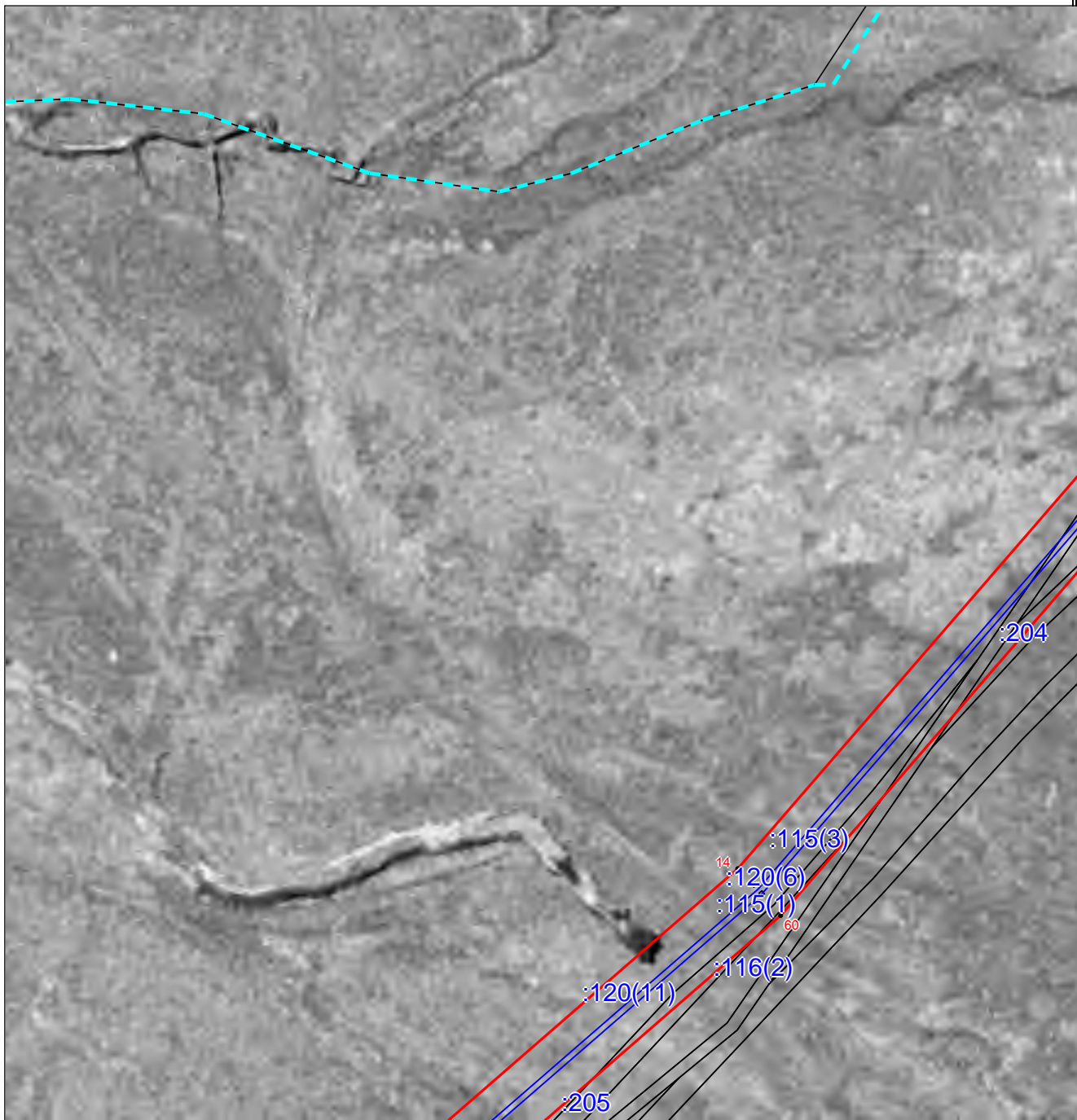
<p style="text-align: center;">Масштаб 1:3000</p> <p>Используемые условные знаки и обозначения приведены на отдельной странице в конце раздела.</p>
--

<p style="text-align: center;">Масштаб 1:3000</p> <p>Используемые условные знаки и обозначения приведены на отдельной странице в конце раздела.</p>
--

ГРАФИЧЕСКОЕ ОПИСАНИЕ

Схема расположения границ публичного сервитута

Выносной лист №34



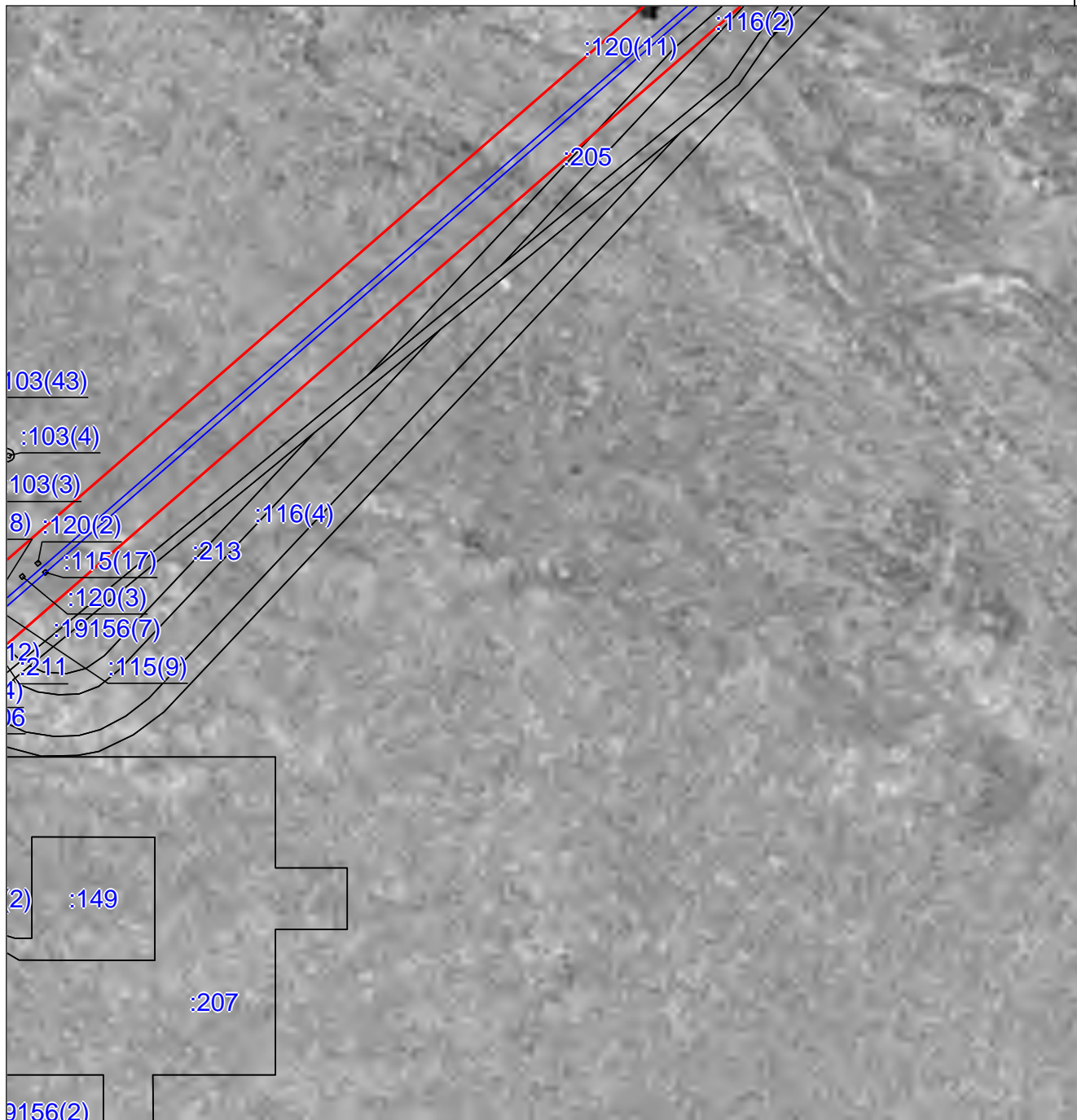
Масштаб 1:3000

Используемые условные знаки и обозначения приведены на отдельной странице в конце раздела.

ГРАФИЧЕСКОЕ ОПИСАНИЕ

Схема расположения границ публичного сервитута

Выносной лист №35



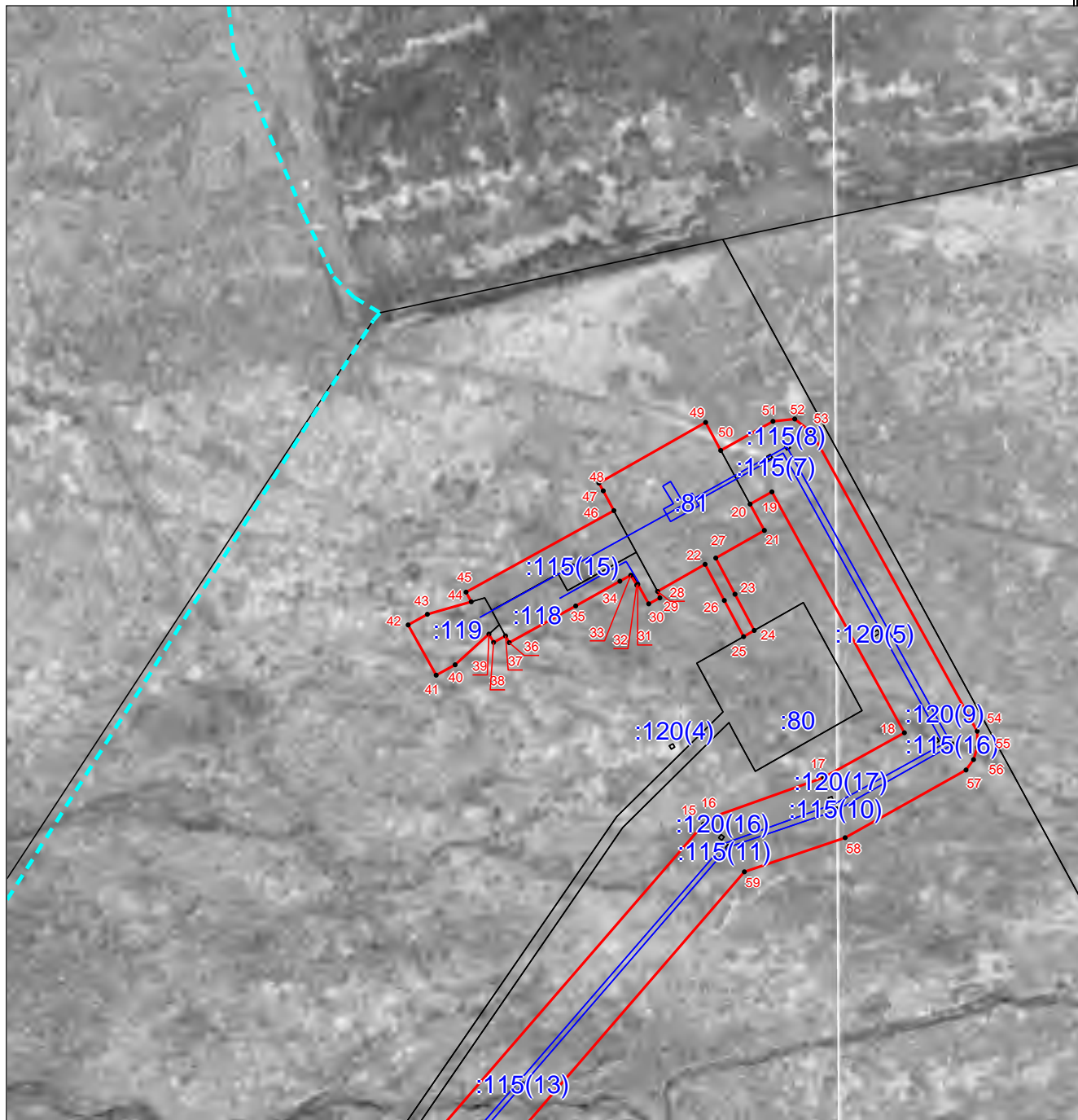
Масштаб 1:3000

Используемые условные знаки и обозначения приведены на отдельной странице в конце раздела.

ГРАФИЧЕСКОЕ ОПИСАНИЕ

Схема расположения границ публичного сервитута

Выносной лист №36




Масштаб 1:3000

Используемые условные знаки и обозначения приведены на отдельной странице в конце раздела.

ГРАФИЧЕСКОЕ ОПИСАНИЕ

Схема расположения границ публичного сервитута

Выносной лист №37







Масштаб 1:3000

Используемые условные знаки и обозначения приведены на отдельной странице в конце раздела.

ГРАФИЧЕСКОЕ ОПИСАНИЕ

Схема расположения границ публичного сервитута

Используемые условные знаки и обозначения:

-  – проектные границы публичного сервитута
-  – проектное местоположение инженерного сооружения
- 56:21:0303001 – номер кадастрового квартала
-  – граница земельного участка
- :119 – кадастровый номер земельного участка
-  – характерная точка объекта