



Общество с ограниченной ответственностью
«Газпром проектирование»

Утверждено
Постановлением Администрации
Оренбургского района
Оренбургской области
от «___» _____ 202_ г. №_____

Заказчик – ПАО «Газпром» (Агент – ООО «Газпром инвест»)

ДОКУМЕНТАЦИЯ ПО ПЛАНИРОВКЕ ТЕРРИТОРИИ

**Проект планировки территории, содержащий проект
межевания территории**

**«ПОДКЛЮЧЕНИЕ ГАЗОВЫХ СКВАЖИН ЗАЛЕЖЕЙ ПЛАСТОВ
А1/1 - А4/1 ОРЕНБУРГСКОГО НГКМ»**

**Том 6
Основная часть проекта межевания территории
Текстовая часть**

15643.ПМТ2



Общество с ограниченной ответственностью
«Газпром проектирование»

Заказчик – ПАО «Газпром» (Агент – ООО «Газпром инвест»)

ДОКУМЕНТАЦИЯ ПО ПЛАНИРОВКЕ ТЕРРИТОРИИ

Проект планировки территории, содержащий проект
межевания территории

**«ПОДКЛЮЧЕНИЕ ГАЗОВЫХ СКВАЖИН ЗАЛЕЖЕЙ ПЛАСТОВ
А1/1 - А4/1 ОРЕНБУРГСКОГО НГКМ»**

Том 6

Основная часть проекта межевания территории
Текстовая часть

Инов. № подл.	
Подпись и дата	
Взам. инв. №	

Главный инженер
Санкт-Петербургского филиала

Главный инженер проекта



Н.Е. Кривенко

П. С. Складановский

«УТВЕРЖДЕНО»
постановлением Администрации
Оренбургского района
Оренбургской области
от «___» _____ 202__ г. № _____

АО «ГАЗПРОЕКТИНЖИНИРИНГ»

**ПРОЕКТ ПЛАНИРОВКИ ТЕРРИТОРИИ И ПРОЕКТ МЕЖЕВАНИЯ
ТЕРРИТОРИИ, ПРЕДУСМАТРИВАЮЩИЕ РАЗМЕЩЕНИЕ
ЛИНЕЙНОГО ОБЪЕКТА
«ПОДКЛЮЧЕНИЕ ГАЗОВЫХ СКВАЖИН ЗАЛЕЖЕЙ ПЛАСТОВ
А1/1 - А4/1
ОРЕНБУРГСКОГО НГКМ»**

Том 6. Основная часть проекта межевания территории.

Текстовая часть

15643.ПМТ2

Том 6

**Начальник управления
разработки проектов по
газификации**



04.07.2022

Р.С. Кокорев

Главный инженер проекта





04.07.2022

Р.С. Кокорев

2022

Состав документации по планировке территории

№ тома	Обозначение	Наименование	Примечание
1	15643.ППТ1	Том 1. Основная часть проекта планировки территории. Графическая часть.	
2	15643.ППТ2	Том 2. Основная часть проекта планировки территории. Положение о размещении линейных объектов	
3	15643.ППТ3	Том 3. Материалы по обоснованию проекта планировки территории. Графическая часть.	
4	15643.ППТ4	Том 4. Материалы по обоснованию проекта планировки территории. Пояснительная записка.	
5	15643.ПМТ1	Том 5. Основная часть проекта межевания территории. Графическая часть	
6	15643.ПМТ2	Том 6. Основная часть проекта межевания территории. Текстовая часть	
7	15643.ПМТ3	Том 7. Материалы по обоснованию проекта межевания территории. Графическая часть	
8	15643.ПМТ4	Том 8. Материалы по обоснованию проекта межевания территории. Пояснительная записка	

Инв. № подл.	Подп. и дата	Взам. инв. №	15643.ДПТ - СД								
			Изм.	Кол.уч.	Лист	№ док	Подпись	Дата	Стадия	Лист	Листов
			Разраб.		Иванова		04.07.22	Состав документации по планировке территории			1
			Пров.		Гладнева		04.07.22				






Содержание

1.	Перечень образуемых земельных участков (частей земельных участков) в отношении ЗПРЛО	2
1.2	Перечень образуемых земельных участков (частей земельных участков) в отношении ВЗиС	58
2.	Перечень кадастровых номеров существующих земельных участков и земель, на которых линейный объект может быть размещен на условиях сервитута, публичного сервитута, их адреса или описание местоположения, перечень и адреса расположенных на таких земельных участках объектов недвижимого имущества (при наличии сведений о них в Едином государственном реестре недвижимости)	69
3.	Перечень координат характерных точек образуемых земельных участков (частей земельных участков), (МСК – 56, зона 2).....	72
4.	Сведения о границах территории, применительно к которой осуществляется подготовка проекта межевания (МСК-56, зона 2).....	110
5.	Вид разрешенного использования образуемых земельных участков (частей земельных участков) предназначенных для размещения линейных объектов и объектов капитального строительства, проектируемых в составе линейного объекта, а также существующих земельных участков, занятых линейными объектами и объектами капитального строительства, входящими в состав линейных объектов, в соответствии с проектом планировки территории	126

Согласовано				

Взам. инв. №				
Подп. и дата				
Инв. № подл.				

15643.ПМТ2.Т					
Изм.	Кол.уч.	Лист	№ док	Подпись	Дата
Разраб.		Иванова			04.07.22
Пров.		Гладнева			04.07.22
Проект межевания территории. Текстовая часть					
			Стадия	Лист	Листов
			1	138	
 АО «ГАЗПРОЕКТИНЖИНИРИНГ»					

1. Перечень образуемых земельных участков (частей земельных участков) в отношении ЗПРЛО

№ п/п	Кадастровые номера земельных участков, из которых образуются земельные участки	Условные номера образуемых земельных участков/частей земельных участков/Номера характерных точек образуемых земельных участков/частей земельных участков	Категория земель	Способы образования земельных участков/частей земельных участков	Площадь образуемых земельных участков/частей земельных участков	Наименование наземного объекта, под который планируется образование земельного участка на период эксплуатации	Правообладатели земельных участков	Вид права
1	56:21:0906005	56:21:0906005:3У1 Точки 1-8	Земли сельскохозяйственного назначения	Образование земельных участков из земель или земельных участков, находящихся в государственной или муниципальной собственности	713	-	-	Неограниченная государственная собственность
2	56:21:0906005	56:21:0906005:3У2 Точки 1-10	Земли сельскохозяйственного назначения	Образование земельных участков из земель или земельных участков, находящихся в государственной или муниципальной собственности	1420	-	-	Неограниченная государственная собственность
3	56:21:0906003	56:21:0906003:3У1 Точки 1-4	Земли сельскохозяйственного назначения	Образование земельных участков из земель или земельных участков, находящихся в государственной или муниципальной собственности	91	-	-	Неограниченная государственная собственность

Инд. № подл. Подп. и дата. Взам. инв. №

Изм.	Кол. уч.	Лист	№ док.	Подпись	Дата

15643.ПМТ2.Т

Лист

2

4	56:21:0906003	56:21:0906003:3У2 Точки 1-4	Земли сельскохозяйственного назначения	Образование земельных участков из земель или земельных участков, находящих ся в государственной или муниципальной собственности	102	-	-	Неограниченная государственная собственность
5	56:21:0906003	56:21:0906003:3У3 Точки 1-9	Земли сельскохозяйственного назначения	Образование земельных участков из земель или земельных участков, находящих ся в государственной или муниципальной собственности	94	-	-	Неограниченная государственная собственность
6	56:21:0907001	56:21:0907001:3У6 Точки 1-4	Земли сельскохозяйственного назначения	Образование земельных участков из земель или земельных участков, находящих ся в государственной или муниципальной собственности	186	-	-	Неограниченная государственная собственность
7	56:21:0907001	56:21:0907001:3У7 Точки 1-5	Земли сельскохозяйственного назначения	Образование земельных участков из земель или земельных участков, находящих ся в государственной или муниципальной собственности	42	Подъездная автодорога	-	Неограниченная государственная собственность

Инв. № подл.	Подп. и дата	Взам. инв. №

Изм.	Кол. уч	Лист	№ док	Подпись	Дата

15643.ПМТ2.Т

Лист

3

Формат А3

8	56:21:0907001	56:21:0907001:3У9 Точки 1-8	Земли сельскохозяйственного назначения	Образование земельных участков из земель или земельных участков, находящих ся в государственной или муниципальной собственности	57	-	-	Неограниченная государственная собственность
9	56:21:0906006	56:21:0906006:3У2 Точки 1-10	Земли сельскохозяйственного назначения	Образование земельных участков из земель или земельных участков, находящих ся в государственной или муниципальной собственности	432	-	-	Неограниченная государственная собственность
10	56:21:0906003	56:21:0906003:3У5 Точки 1-6	Земли сельскохозяйственного назначения	Образование земельных участков из земель или земельных участков, находящих ся в государственной или муниципальной собственности	107	-	-	Неограниченная государственная собственность
11	56:21:0906006	56:21:0906006:3У3 Точки 1-4	Земли сельскохозяйственного назначения	Образование земельных участков из земель или земельных участков, находящих ся в государственной или муниципальной собственности	67	-	-	Неограниченная государственная собственность

Взам. инв. №

Подп. и дата

Инв. № подл.

Изм.	Кол. уч	Лист	№ док	Подпись	Дата

15643.ПМТ2.Т

Лист

4

Формат А3

12	56:21:0906006	56:21:0906006:3У4 Точки 1-4	Земли сельскохозяйственного назначения	Образование земельных участков из земель или земельных участков, находящих ся в государственной или муниципальной собственности	50	-	-	Неограниченная государственная собственность
13	56:21:0906006	56:21:0906006:3У5 Точки 1-4	Земли сельскохозяйственного назначения	Образование земельных участков из земель или земельных участков, находящих ся в государственной или муниципальной собственности	112	-	-	Неограниченная государственная собственность
14	56:21:0907001	56:21:0907001:3У1 Точки 1-4	Земли сельскохозяйственного назначения	Образование земельных участков из земель или земельных участков, находящих ся в государственной или муниципальной собственности	36	-	-	Неограниченная государственная собственность
15	56:21:0907001	56:21:0907001:3У2 Точки 1-4	Земли сельскохозяйственного назначения	Образование земельных участков из земель или земельных участков, находящих ся в государственной или муниципальной собственности	905	-	-	Неограниченная государственная собственность
16	56:21:0000000:19675	56:21:0000000:19675/чзу1 Точки 1-16	Земли сельскохозяйственного назначения	Образование части земельного участка	790	-	Шепелев Игорь Владимирович/Шепелев Игорь Владимирович	Собственность

Инд. № подл. Подп. и дата. Взам. инв. №

Изм.	Кол. уч.	Лист	№ док.	Подпись	Дата

15643.ПМТ2.Т

Лист

5

17	56:21:0000000:19748	56:21:0000000:19748/чзу1 Точки 1-24	Земли сельскохозяйственного назначения	Образование части земельного участка	9128	-	Сельскохозяйственный производительный кооператив колхоз "Урал" Оренбургского района, Оренбургской области	Собственность
18	56:21:0000000:19748	56:21:0000000:19748/чзу2 Точки 1-46	Земли сельскохозяйственного назначения	Образование части земельного участка	2576	-	Сельскохозяйственный производительный кооператив колхоз "Урал" Оренбургского района, Оренбургской области	Собственность
19	56:21:0000000:19748	56:21:0000000:19748/чзу3 Точки 1-68	Земли сельскохозяйственного назначения	Образование части земельного участка	7524	-	Сельскохозяйственный производительный кооператив колхоз "Урал" Оренбургского района, Оренбургской области	Собственность
20	56:21:0906006	56:21:0906006:ЗУ1 Точки 1-6	Земли сельскохозяйственного назначения	Образование земельных участков из земель или земельных участков, находящих ся в государственной или муниципальной собственности	699	-	-	Неограниченная государственная собственность
21	56:21:0000000:20811	56:21:0000000:20811/чзу1 Точки 1-15	Земли сельскохозяйственного назначения	Образование части земельного участка	14043	-	Митюшин Александр Анатольевич/Атаманская Ирина Сергеевна	Собственность
22	56:21:0000000:18640	56:21:0000000:18640/чзу1 Точки 1-15	Земли сельскохозяйственного назначения	Образование части земельного участка	40456	-	ОДС (53 участника)	Собственность

Инд. № подл. Подп. и дата. Взам. инв. №

Изм.	Кол. уч.	Лист	№ док.	Подпись	Дата

15643.ПМТ2.Т

Лист

6

Формат А3

23	56:21:0000000:18640	56:21:0000000:18640/чзу2 Точки 1-135	Земли сельскохозяйственного назначения	Образование части земельного участка	40287	-	ОДС (53 участника)	Собственность
24	56:21:0000000:18640	56:21:0000000:18640:3У12 Точки 1-4	Земли сельскохозяйственного назначения	Раздел земельного участка	414	Площадка линейного крана	ОДС (53 участника)	Собственность
25	56:21:0000000:18640	56:21:0000000:18640:3У11 Точки 1-41	Земли сельскохозяйственного назначения	Раздел земельного участка	9773	Подъездная автодорога	ОДС (53 участника)	Собственность
26	56:21:0000000:18640	56:21:0000000:18640:3У10 Точки 1-8	Земли сельскохозяйственного назначения	Раздел земельного участка	262	Площадка БКЭС	ОДС (53 участника)	Собственность
27	56:21:0906006:1	56:21:0906006:1/чзу2 Точки 1-4	Земли промышленности, энергетики, транспорта, связи, радиовещания, телевидения, информатики, земли для обеспечения космической деятельности, земли обороны, безопасности и земли иного специального назначения	Образование части земельного участка	105	-	Российская Федерация/Общество с ограниченной ответственностью "Газпром добыча Оренбург"	Собственность/Аренда от 18.06.2009 № 56- 56-01/128/2009-174
28	56:21:0000000:20542	56:21:0000000:20542/чзу2 Точки 1-14	Земли сельскохозяйственного назначения	Образование части земельного участка	147	-	Атаманккая Ирина Сергеевна/Сельскохозяйственный производственный кооператив колхоз "Урал" Оренбургского района, Оренбургской области	Собственность/Аренда

Инд. № подл. Подп. и дата. Взам. инв. №

Изм.	Кол. уч.	Лист	№ док.	Подпись	Дата

15643.ПМТ2.Т

Лист

7

29	56:21:0906006:16 ЕЗ 56:21:0000000:65	56:21:0906006:16 ЕЗ 56:21:0000000:65/чзу1 Точки 1-4	Земли промышленности, энергетики, транспорта, связи, радиовещания, телевидения, информатики, земли для обеспечения космической деятельности, земли обороны, безопасности и земли иного специального назначения	Образование части земельного участка	195	-	Общество с ограниченной ответственностью "Газпром добыча Оренбург"	Аренда
30	56:21:0000000:18640	56:21:0000000:18640/чзу3 Точки 1-6	Земли сельскохозяйственного назначения	Образование части земельного участка	8007	-	ОДС (53 участника)	Собственность
31	56:21:0000000:18640	56:21:0000000:18640/чзу4 Точки 1-4	Земли сельскохозяйственного назначения	Образование части земельного участка	2036	-	ОДС (53 участника)	Собственность
32	56:21:0906006:18 ЕЗ 56:21:0000000:65	56:21:0906006:18 ЕЗ 56:21:0000000:65/чзу2 Точки 1-4	Земли промышленности, энергетики, транспорта, связи, радиовещания, телевидения, информатики, земли для обеспечения космической деятельности, земли обороны, безопасности и земли иного специального назначения	Образование части земельного участка	176	-	Общество с ограниченной ответственностью "Газпром добыча Оренбург"	Аренда
33	56:21:0000000:18640	56:21:0000000:18640/чзу5 Точки 1-6	Земли сельскохозяйственного назначения	Образование части земельного участка	7738	-	ОДС (53 участника)	Собственность

Инд. № подл. Подп. и дата. Взам. инв. №

Изм.	Кол. уч.	Лист	№ док.	Подпись	Дата

15643.ПМТ2.Т

Лист

8

34	56:21:0000000:20574	56:21:0000000:20574/чзу2 Точки 1-4	Земли сельскохозяйственного назначения	Образование части земельного участка	6802	-	Винькова Елена Викторовна/Сельскохозяйственный производственный кооператив колхоз "Урал" Оренбургского района, Оренбургской области	Собственности/Аренда
35	56:21:0000000:18640	56:21:0000000:18640/чзу6 Точки 1-13	Земли сельскохозяйственного назначения	Образование части земельного участка	17415	-	ОДС (53 участника)	Собственность
36	56:21:0000000:18158	56:21:0000000:18158/чзу2 Точки 1-4	Земли промышленности, энергетики, транспорта, связи, радиовещания, телевидения, информатики, земли для обеспечения космической деятельности, земли обороны, безопасности и земли иного специального назначения	Образование части земельного участка	650	-	Оренбургская область/Государственное учреждение "Главное Управление дорожного хозяйства Оренбургской области"	Собственность
37	56:21:0000000:18640	56:21:0000000:18640/чзу8 Точки 1-17	Земли сельскохозяйственного назначения	Образование части земельного участка	16823	-	ОДС (53 участника)	Собственность
38	56:21:0000000:18640	56:21:0000000:18640/чзу9 Точки 1-6	Земли сельскохозяйственного назначения	Образование части земельного участка	8537	-	ОДС (53 участника)	Собственность
39	56:21:0907001	56:21:0907001:3У11 Точки 1-4	Земли сельскохозяйственного назначения	Образование земельных участков из земель или земельных участков, находящих ся в государственной или муниципальной собственности	60	-		Неограниченная государственная собственность

Взам. инв. №

Подп. и дата

Инв. № подл.

Изм.	Кол. уч.	Лист	№ док.	Подпись	Дата

15643.ПМТ2.Т

Лист

9

Формат А3

40	56:21:0000000:18639	56:21:0000000:18639/чзу8 Точки 1-8	Земли сельскохозяйственного назначения	Образование части земельного участка	21250	-	ОДС (161 участника)/Сельскохозяйственный производственный кооператив колхоз "Урал" Оренбургского района, Оренбургской области	Собственность/Аренда
41	56:21:0907001:1096	56:21:0907001:1096/чзу2 Точки 1-4	Земли сельскохозяйственного назначения	Образование части земельного участка	1716	-	Атаманккая Ирина Сергеевна; Митюшин Александр Анатольевич/Сельскохозяйственный производственный кооператив колхоз "Урал" Оренбургского района, Оренбургской области	Собственность/Аренда
42	56:21:0907001:170 ЕЗ 56:21:0000000:65	56:21:0907001:170 ЕЗ 56:21:0000000:65/чзу3 Точки 1-4	Земли промышленности, энергетики, транспорта, связи, радиовещания, телевидения, информатики, земли для обеспечения космической деятельности, земли обороны, безопасности и земли иного специального назначения	Образование части земельного участка	176	-	Общество с ограниченной ответственностью "Газпром добыча Оренбург"	Аренда от 26.12.2005 №56-56-01/148/2005- 111

Взам. инв. №

Подп. и дата

Инв. № подл.

Изм.	Кол. уч.	Лист	№ док.	Подпись	Дата

15643.ПМТ2.Т

Лист

10

Формат А3

43	56:21:0907001:1096	56:21:0907001:1096/чзу4 Точки 1-63	Земли сельскохозяйственного назначения	Образование части земельного участка	3013	-	Атаманмкая Ирина Сергеевна; Митюшин Александр Анатольевич/Сельскохозяйственный производственный кооператив колхоз "Урал" Оренбургского района, Оренбургской области	Собственность/Аренда
44	56:21:0907001:101 ЕЗ 56:21:0000000:64	56:21:0907001:101 ЕЗ 56:21:0000000:64/чзу1 Точки 1-11	Земли промышленности, энергетики, транспорта, связи, радиовещания, телевидения, информатики, земли для обеспечения космической деятельности, земли обороны, безопасности и земли иного специального назначения	Образование части земельного участка	1550	-	Российская Федерация/Публичное акционерное общество "Газпром"	Собственность/Аренда от 30.01.2008г. № 56- 56-01/211/2007-160
45	56:21:0907001:1096	56:21:0907001:1096/чзу3 Точки 1-3	Земли сельскохозяйственного назначения	Образование части земельного участка	478	-	Атаманмкая Ирина Сергеевна; Митюшин Александр Анатольевич/Сельскохозяйственный производственный кооператив колхоз "Урал" Оренбургского района, Оренбургской области	Собственность/Аренда

Инд. № подл. Подп. и дата. Взам. инв. №

Изм.	Кол. уч	Лист	№ док	Подпись	Дата

15643.ПМТ2.Т

Лист

11

46	56:21:0000000:18639	56:21:0000000:18639/чзу6 Точки 1-91	Земли сельскохозяйственного назначения	Образование части земельного участка	4180	-	ОДС (161 участника)/Сельскохозяйственный производственный кооператив колхоз "Урал" Оренбургского района, Оренбургской области	Собственность/Аренда
47	56:21:0907001:1102	56:21:0907001:1102/чзу1 Точки 1-10	Земли сельскохозяйственного назначения	Образование части земельного участка	118	-	Атаманская Ирина Сергеевна/Сельскохозяйственный производственный кооператив колхоз "Урал" Оренбургского района, Оренбургской области	Собственность/Аренда
48	56:21:0000000:20761	56:21:0000000:20761/чзу1 Точки 1-4	Земли сельскохозяйственного назначения	Образование части земельного участка	2497	-	Виньков Сергей Николаевич;Атаманская Ирина Сергеевна/Сельскохозяйственный производственный кооператив колхоз "Урал" Оренбургского района, Оренбургской области	Собственность/Аренда

Взам. инв. №

Подп. и дата

Инв. № подл.

Изм.	Кол. уч.	Лист	№ док.	Подпись	Дата

15643.ПМТ2.Т

Лист

12

Формат А3

49	56:21:0000000:20574	56:21:0000000:20574/чзу1 Точки 1-11	Земли сельскохозяйственного назначения	Образование части земельного участка	8701	-	Винькова Елена Викторовна/Сельскохозяйственный производственный кооператив колхоз "Урал" Оренбургского района, Оренбургской области	Собственность/Аренда
50	56:21:0000000:20761	56:21:0000000:20761/чзу2 Точки 1-4	Земли сельскохозяйственного назначения	Образование части земельного участка	298	-	Виньков Сергей Николаевич;Атаманская Ирина Сергеевна/Сельскохозяйственный производственный кооператив колхоз "Урал" Оренбургского района, Оренбургской области	Собственность/Аренда
51	56:21:0906006:1	56:21:0906006:1/чзу1 Точки 1-4	Земли промышленности, энергетики, транспорта, связи, радиовещания, телевидения, информатики, земли для обеспечения космической деятельности, земли обороны, безопасности и земли иного специального назначения	Образование части земельного участка	444	-	Российская Федерация/Общество с ограниченной ответственностью "Газпром добыча Оренбург"	Собственность/Аренда от 18.06.2009 № 56- 56-01/128/2009-174

Инд. № подл. Подп. и дата. Взам. инв. №

Изм.	Кол. уч.	Лист	№ док.	Подпись	Дата

15643.ПМТ2.Т

Лист

13

Формат А3

52	56:21:0000000:18640	56:21:0000000:18640/чзу1 Точки 1-4	Земли сельскохозяйственного назначения	Образование части земельного участка	467	-	ОДС (53 участника)	Собственность
53	56:21:0906003:440	56:21:0906003:440/чзу1 Точки 1-4	Земли сельскохозяйственного назначения	Образование части земельного участка	2943	-	Атаманская Ирина Сергеевна; Митюшин Александр Анатольевич/Сельскохозяйственный производственный кооператив колхоз "Урал" Оренбургского района, Оренбургской области	Собственность/Аренда
54	56:21:0000000:18639	56:21:0000000:18639/чзу1 Точки 1-4	Земли сельскохозяйственного назначения	Образование части земельного участка	1245	-	ОДС (161 участника)/Сельскохозяйственный производственный кооператив колхоз "Урал" Оренбургского района, Оренбургской области	Собственность/Аренда

Инд. № подл.	Подп. и дата	Взам. инв. №

Изм.	Кол. уч	Лист	№ док	Подпись	Дата

15643.ПМТ2.Т

Лист

14

55	56:21:0906003:34 ЕЗ 56:21:0000000:65	56:21:0906003:34 ЕЗ 56:21:0000000:65 /чзу7 Точки 1-4	Земли промышленности, энергетики, транспорта, связи, радиовещания, телевидения, информатики, земли для обеспечения космической деятельности, земли обороны, безопасности и земли иного специального назначения	Образование части земельного участка	194	-	Общество с ограниченной ответственностью "Газпром добыча Оренбург"	Аренда от 26.12.2005 №56-56-01/148/2005-111
56	56:21:0000000:18639	56:21:0000000:18639/чзу2 Точки 1-7	Земли сельскохозяйственного назначения	Образование части земельного участка	7390	-	ОДС (161 участника)/Сельскохозяйственный производственный кооператив колхоз "Урал" Оренбургского района, Оренбургской области	Собственность/Аренда
57	56:21:0000000:18639	56:21:0000000:18639/чзу7 Точки 1-10	Земли сельскохозяйственного назначения	Образование части земельного участка	12809	-	ОДС (161 участника)/Сельскохозяйственный производственный кооператив колхоз "Урал" Оренбургского района, Оренбургской области	Собственность/Аренда

Инд. № подл.	Подп. и дата	Взам. инв. №

Изм.	Кол. уч	Лист	№ док	Подпись	Дата

15643.ПМТ2.Т

Лист

15

58	56:21:0000000:20542	56:21:0000000:20542/чзу1 Точки 1-15	Земли сельскохозяйственного назначения	Образование части земельного участка	4876	-	Атаманмкая Ирина Сергеевна/Сельскохозяйственный производственный кооператив колхоз "Урал" Оренбургского района, Оренбургской области	Собственность/Аренда
59	56:21:0907001:1095	56:21:0907001:1095/чзу1 Точки 1-17	Земли сельскохозяйственного назначения	Образование части земельного участка	1536	-	Атаманская Ирина Сергеевна; Митюшин Александр Анатольевич/Сельскохозяйственный производственный кооператив колхоз "Урал" Оренбургского района, Оренбургской области	Собственность/Аренда
60	56:21:0907001:1096	56:21:0907001:1096/чзу1 Точки 1-71	Земли сельскохозяйственного назначения	Образование части земельного участка	3183	-	Атаманмкая Ирина Сергеевна; Митюшин Александр Анатольевич/Сельскохозяйственный производственный кооператив колхоз "Урал" Оренбургского района, Оренбургской области	Собственность/Аренда
61	56:21:0000000:18639	56:21:0000000:18639/чзу3 Точки 1-40	Земли сельскохозяйственного назначения	Образование части земельного участка	1559	-	ОДС (161 участника)/Сельскохозяйственный производственный кооператив колхоз "Урал" Оренбургского района, Оренбургской области	Собственность/Аренда

Инд. № подл. Подп. и дата. Взам. инв. №

Изм.	Кол. уч.	Лист	№ док.	Подпись	Дата

15643.ПМТ2.Т

Лист

16

Формат А3

62	56:21:0907001:1099	56:21:0907001:1099/чзу1 Точки 1-4	Земли сельскохозяйственного назначения	Образование части земельного участка	343	-	Атаманская Ирина Сергеевна; Митюшин Александр Анатольевич/Сельскохозяйственный производственный кооператив колхоз "Урал" Оренбургского района, Оренбургской области	Собственность/Аренда
63	56:21:0907001:143 ЕЗ 56:21:0000000:65	56:21:0907001:143 ЕЗ 56:21:0000000:65/чзу4 Точки 1-4	Земли промышленности, энергетики, транспорта, связи, радиовещания, телевидения, информатики, земли для обеспечения космической деятельности, земли обороны, безопасности и земли иного специального назначения	Образование части земельного участка	38	-	Общество с ограниченной ответственностью "Газпром добыча Оренбург"	Аренда от 26.12.2005 №56-56-01/148/2005- 111
64	56:21:0907001:1099	56:21:0907001:1099/чзу2 Точки 1-14	Земли сельскохозяйственного назначения	Образование части земельного участка	385	-	Атаманская Ирина Сергеевна; Митюшин Александр Анатольевич/Сельскохозяйственный производственный кооператив колхоз "Урал" Оренбургского района, Оренбургской области	Собственность/Аренда

Инд. № подл.	Подп. и дата	Взам. инв. №

Изм.	Кол. уч	Лист	№ док	Подпись	Дата

15643.ПМТ2.Т

Лист

17

Формат А3

65	56:21:0907001:1098	56:21:0907001:1098/чзу1 Точки 1-72	Земли сельскохозяйственного назначения	Образование части земельного участка	3377	-	Атаманская Ирина Сергеевна; Степаненко Геннадий Григорьевич/Сельскохозяйственный производственный кооператив колхоз "Урал" Оренбургского района, Оренбургской области	Собственность/Аренда
66	56:21:0000000:18639	56:21:0000000:18639/чзу4 Точки 1-9	Земли сельскохозяйственного назначения	Образование части земельного участка	355	-	ОДС (161 участника)/Сельскохозяйственный производственный кооператив колхоз "Урал" Оренбургского района, Оренбургской области	Собственность/Аренда
67	56:21:0907001:875	56:21:0907001:875/чзу1 Точки 1-28	Земли сельскохозяйственного назначения	Образование части земельного участка	797	-	Атаманская Ирина Сергеевна	Собственность
68	56:21:0000000:18639	56:21:0000000:18639/чзу5 Точки 1-4	Земли сельскохозяйственного назначения	Образование части земельного участка	6	-	ОДС (161 участника)/Сельскохозяйственный производственный кооператив колхоз "Урал" Оренбургского района, Оренбургской области	Собственность/Аренда

Инд. № подл. Подп. и дата. Взам. инв. №

Изм.	Кол. уч.	Лист	№ док.	Подпись	Дата

15643.ПМТ2.Т

Лист

18

69	56:21:0000000:19748	56:21:0000000:19748:3У1 Точки 1-8	Земли сельскохозяйственного назначения		511	Подъездная автодорога	Сельскохозяйственный производственный кооператив колхоз "Урал" Оренбургского района, Оренбургской области	Собственность
70	56:21:0906003	56:21:0906003:3У4 Точки 1-4	Земли сельскохозяйственного назначения	Образование земельных участков из земель или земельных участков, находящих ся в государственной или муниципальной собственности	54	-	-	Неограниченная государственная собственность
71	56:21:0000000:19748	56:21:0000000:19748:3У5 Точки 1-4	Земли сельскохозяйственного назначения	Раздел земельного участка	1	Под опоры ВЛ	Сельскохозяйственный производственный кооператив колхоз "Урал" Оренбургского района, Оренбургской области	Собственность
72	56:21:0000000:19748	56:21:0000000:19748:3У6 Точки 1-4	Земли сельскохозяйственного назначения	Раздел земельного участка	1	Под опоры ВЛ	Сельскохозяйственный производственный кооператив колхоз "Урал" Оренбургского района, Оренбургской области	Собственность

Инд. № подл.	Подп. и дата	Взам. инв. №

Изм.	Кол. уч.	Лист	№ док.	Подпись	Дата

15643.ПМТ2.Т

Лист

19

Формат А3

73	56:21:0000000:19748	56:21:0000000:19748:3У7 Точки 1-4	Земли сельскохозяйственного назначения	Раздел земельного участка	1	Под опоры ВЛ	Сельскохозяйственный производственный кооператив колхоз "Урал" Оренбургского района, Оренбургской области	Собственность
74	56:21:0000000:19748	56:21:0000000:19748:3У8 Точки 1-4	Земли сельскохозяйственного назначения	Раздел земельного участка	1	Под опоры ВЛ	Сельскохозяйственный производственный кооператив колхоз "Урал" Оренбургского района, Оренбургской области	Собственность
75	56:21:0000000:19748	56:21:0000000:19748:3У9 Точки 1-4	Земли сельскохозяйственного назначения	Раздел земельного участка	1	Под опоры ВЛ	Сельскохозяйственный производственный кооператив колхоз "Урал" Оренбургского района, Оренбургской области	Собственность
76	56:21:0000000:19748	56:21:0000000:19748:3У10 Точки 1-4	Земли сельскохозяйственного назначения	Раздел земельного участка	1	Под опоры ВЛ	Сельскохозяйственный производственный кооператив колхоз "Урал" Оренбургского района, Оренбургской области	Собственность
77	56:21:0906005	56:21:0906005:3У4 Точки 1-22	Земли сельскохозяйственного назначения	Образование земельных участков из земель или земельных участков, находящих ся в государственной или муниципальной собственности	1597	-	-	Неограниченная государственная собственность

Инд. № подл.	Подп. и дата	Взам. инв. №

Изм.	Кол. уч	Лист	№ док	Подпись	Дата

15643.ПМТ2.Т

Лист

20

Формат А3

78	56:21:0906005	56:21:0906005:3У3 Точки 1-4	Земли сельскохозяйственного назначения	Образование земельных участков из земель или земельных участков, находящих ся в государственной или муниципальной собственности	1	Под опоры ВЛ	-	Неограниченная государственная собственность
79	56:21:0906005	56:21:0906005:3У5 Точки 1-4	Земли сельскохозяйственного назначения	Образование земельных участков из земель или земельных участков, находящих ся в государственной или муниципальной собственности	1	Под опоры ВЛ	-	Неограниченная государственная собственность
80	56:21:0906005	56:21:0906005:3У14 Точки 1-10	Земли сельскохозяйственного назначения	Образование земельных участков из земель или земельных участков, находящих ся в государственной или муниципальной собственности	1280	Под опоры ВЛ	-	Неограниченная государственная собственность
81	56:21:0000000:19748	56:21:0000000:19748:3У3 Точки 1-4	Земли сельскохозяйственного назначения	Раздел земельного участка	80	Подъездная автодорога	Сельскохозяйственный производственный кооператив колхоз "Урал" Оренбургского района, Оренбургской области	Собственность

Инд. № подл. Подп. и дата. Взам. инв. №

Изм.	Кол. уч.	Лист	№ док.	Подпись	Дата

15643.ПМТ2.Т

Лист

21

82	56:21:0000000:19748	56:21:0000000:19748:3У4 Точки 1-4	Земли сельскохозяйственного назначения	Раздел земельного участка	16	Подъездная автодорога	Сельскохозяйственный производственный кооператив колхоз "Урал" Оренбургского района, Оренбургской области	Собственность
83	56:21:0000000:19748	56:21:0000000:19748:3У11 Точки 1-4	Земли сельскохозяйственного назначения	Раздел земельного участка	1	Под опоры ВЛ	Сельскохозяйственный производственный кооператив колхоз "Урал" Оренбургского района, Оренбургской области	Собственность
84	56:21:0000000:19748	56:21:0000000:19748:3У12 Точки 1-4	Земли сельскохозяйственного назначения	Раздел земельного участка	1	Под опоры ВЛ	Сельскохозяйственный производственный кооператив колхоз "Урал" Оренбургского района, Оренбургской области	Собственность
85	56:21:0000000:19748	56:21:0000000:19748:3У13 Точки 1-4	Земли сельскохозяйственного назначения	Раздел земельного участка	1	Под опоры ВЛ	Сельскохозяйственный производственный кооператив колхоз "Урал" Оренбургского района, Оренбургской области	Собственность

Инд. № подл.

Подп. и дата

Взам. инв. №

Изм.	Кол. уч	Лист	№ док	Подпись	Дата

15643.ПМТ2.Т

Лист

22

Формат А3

86	56:21:0000000:19748	56:21:0000000:19748:3У14 Точки 1-4	Земли сельскохозяйственного назначения	Раздел земельного участка	1	Под опоры ВЛ	Сельскохозяйственный производственный кооператив колхоз "Урал" Оренбургского района, Оренбургской области	Собственность
87	56:21:0000000:19748	56:21:0000000:19748:3У15 Точки 1-4	Земли сельскохозяйственного назначения	Раздел земельного участка	1	Под опоры ВЛ	Сельскохозяйственный производственный кооператив колхоз "Урал" Оренбургского района, Оренбургской области	Собственность
88	56:21:0000000:19748	56:21:0000000:19748:3У16 Точки 1-4	Земли сельскохозяйственного назначения	Раздел земельного участка	1	Под опоры ВЛ	Сельскохозяйственный производственный кооператив колхоз "Урал" Оренбургского района, Оренбургской области	Собственность
89	56:21:0000000:19748	56:21:0000000:19748:3У17 Точки 1-4	Земли сельскохозяйственного назначения	Раздел земельного участка	1	Под опоры ВЛ	Сельскохозяйственный производственный кооператив колхоз "Урал" Оренбургского района, Оренбургской области	Собственность
90	56:21:0000000:19748	56:21:0000000:19748:3У18 Точки 1-4	Земли сельскохозяйственного назначения	Раздел земельного участка	1	Под опоры ВЛ	Сельскохозяйственный производственный кооператив колхоз "Урал" Оренбургского района, Оренбургской области	Собственность

Инд. № подл.	Подп. и дата	Взам. инв. №

Изм.	Кол. уч	Лист	№ док	Подпись	Дата

15643.ПМТ2.Т

Лист

23

Формат А3

91	56:21:0000000:19748	56:21:0000000:19748:3У19 Точки 1-4	Земли сельскохозяйственного назначения	Раздел земельного участка	1	Под опоры ВЛ	Сельскохозяйственный производственный кооператив колхоз "Урал" Оренбургского района, Оренбургской области	Собственность
92	56:21:0000000:19748	56:21:0000000:19748:3У2 Точки 1-4	Земли сельскохозяйственного назначения	Раздел земельного участка	1	Под опоры ВЛ	Сельскохозяйственный производственный кооператив колхоз "Урал" Оренбургского района, Оренбургской области	Собственность
93	56:21:0906005	56:21:0906005:3У6 Точки 1-4	Земли сельскохозяйственного назначения	Образование земельных участков из земель или земельных участков, находящих ся в государственной или муниципальной собственности	1	Под опоры ВЛ	-	Неограниченная государственная собственность
94	56:21:0906005	56:21:0906005:3У7 Точки 1-4	Земли сельскохозяйственного назначения	Образование земельных участков из земель или земельных участков, находящих ся в государственной или муниципальной собственности	1	Под опоры ВЛ	-	Неограниченная государственная собственность

Инд. № подл.	Подп. и дата	Взам. инв. №

Изм.	Кол. уч.	Лист	№ док.	Подпись	Дата

15643.ПМТ2.Т

Лист

24

Формат А3

95	56:21:0906005	56:21:0906005:3У8 Точки 1-4	Земли сельскохозяйственного назначения	Образование земельных участков из земель или земельных участков, находящих ся в государственной или муниципальной собственности	1	Под опоры ВЛ	-	Неограниченная государственная собственность
96	56:21:0906005	56:21:0906005:3У9 Точки 1-4	Земли сельскохозяйственного назначения	Образование земельных участков из земель или земельных участков, находящих ся в государственной или муниципальной собственности	1	Под опоры ВЛ	-	Неограниченная государственная собственность
97	56:21:0906005	56:21:0906005:3У10 Точки 1-4	Земли сельскохозяйственного назначения	Образование земельных участков из земель или земельных участков, находящих ся в государственной или муниципальной собственности	1	Под опоры ВЛ	-	Неограниченная государственная собственность
98	56:21:0906006	56:21:0906006:3У6	Земли сельскохозяйственного назначения	Образование земельных участков из земель или земельных участков, находящих ся в государственной или муниципальной собственности	1		-	Неограниченная государственная собственность
99	56:21:0907001	56:21:0907001:3У4 Точки 1-8	Земли сельскохозяйственного назначения	Образование земельных участков из земель или земельных участков, находящих ся в государственной	77	Под опоры ВЛ	-	Неограниченная государственная собственность

Инд. № подл.	Подп. и дата	Взам. инв. №

Изм.	Кол. уч	Лист	№ док	Подпись	Дата

15643.ПМТ2.Т

Лист

25

Формат А3

				или муниципальной собственности				
100	56:21:0907001	56:21:0907001:3У5 Точки 1-4	Земли сельскохозяйственного назначения	Образование земельных участков из земель или земельных участков, находящих ся в государственной или муниципальной собственности	1	Под опоры ВЛ	-	Неограниченная государственная собственность
101	56:21:0000000:18639	56:21:0000000:18639:3У1 Точки 1-4	Земли сельскохозяйственного назначения	Раздел земельного участка	1	Под опоры ВЛ	ОДС (161 участника)/Сельскохозяйственный производственный кооператив колхоз "Урал" Оренбургского района, Оренбургской области	Собственность/Аренда
102	56:21:0000000:18639	56:21:0000000:18639:3У16 Точки 1-4	Земли сельскохозяйственного назначения	Раздел земельного участка	1	Под опоры ВЛ	ОДС (161 участника)/Сельскохозяйственный производственный кооператив колхоз "Урал" Оренбургского района, Оренбургской области	Собственность/Аренда

Инд. № подл.	Подп. и дата	Взам. инв. №

Изм.	Кол. уч	Лист	№ док	Подпись	Дата

15643.ПМТ2.Т

Лист

26

103	56:21:0000000:18639	56:21:0000000:18639:3У8 Точки 1-4	Земли сельскохозяйственного назначения	Раздел земельного участка	1	Под опоры ВЛ	ОДС (161 участника)/Сельскохозяйственный производственный кооператив колхоз "Урал" Оренбургского района, Оренбургской области	Собственности/Аренда
104	56:21:0000000:18639	56:21:0000000:18639:3У15 Точки 1-4	Земли сельскохозяйственного назначения	Раздел земельного участка	1	Под опоры ВЛ	ОДС (161 участника)/Сельскохозяйственный производственный кооператив колхоз "Урал" Оренбургского района, Оренбургской области	Собственности/Аренда
105	56:21:0000000:18639	56:21:0000000:18639:3У14 Точки 1-4	Земли сельскохозяйственного назначения	Раздел земельного участка	1	Под опоры ВЛ	ОДС (161 участника)/Сельскохозяйственный производственный кооператив колхоз "Урал" Оренбургского района, Оренбургской области	Собственности/Аренда

Инв. № подл.	Подп. и дата	Взам. инв. №

Изм.	Кол. уч	Лист	№ док	Подпись	Дата

15643.ПМТ2.Т

Лист

27

106	56:21:0000000:18639	56:21:0000000:18639:3У6 Точки 1-4	Земли сельскохозяйственного назначения	Раздел земельного участка	1	Под опоры ВЛ	ОДС (161 участника)/Сельскохозяйственный производственный кооператив колхоз "Урал" Оренбургского района, Оренбургской области	Собственность/Аренда
107	56:21:0000000:18639	56:21:0000000:18639:3У7 Точки 1-4	Земли сельскохозяйственного назначения	Раздел земельного участка	1	Под опоры ВЛ	ОДС (161 участника)/Сельскохозяйственный производственный кооператив колхоз "Урал" Оренбургского района, Оренбургской области	Собственность/Аренда
108	56:21:0000000:18639	56:21:0000000:18639:3У13 Точки 1-4	Земли сельскохозяйственного назначения	Раздел земельного участка	1	Под опоры ВЛ	ОДС (161 участника)/Сельскохозяйственный производственный кооператив колхоз "Урал" Оренбургского района, Оренбургской области	Собственность/Аренда

Инд. № подл.	Подп. и дата	Взам. инв. №

Изм.	Кол. уч	Лист	№ док	Подпись	Дата

15643.ПМТ2.Т

Лист

28

109	56:21:0000000:18639	56:21:0000000:18639:3У9 Точки 1-4	Земли сельскохозяйственного назначения	Раздел земельного участка	1	Под опоры ВЛ	ОДС (161 участника)/Сельскохозяйственный производственный кооператив колхоз "Урал" Оренбургского района, Оренбургской области	Собственность/Аренда
110	56:21:0000000:18639	56:21:0000000:18639:3У10 Точки 1-4	Земли сельскохозяйственного назначения	Раздел земельного участка	1	Под опоры ВЛ	ОДС (161 участника)/Сельскохозяйственный производственный кооператив колхоз "Урал" Оренбургского района, Оренбургской области	Собственность/Аренда
111	56:21:0000000:18639	56:21:0000000:18639:3У11 Точки 1-4	Земли сельскохозяйственного назначения	Раздел земельного участка	1	Под опоры ВЛ	ОДС (161 участника)/Сельскохозяйственный производственный кооператив колхоз "Урал" Оренбургского района, Оренбургской области	Собственность/Аренда

Инд. № подл.	Подп. и дата	Взам. инв. №

Изм.	Кол. уч	Лист	№ док	Подпись	Дата

15643.ПМТ2.Т

Лист

29

112	56:21:0000000:18639	56:21:0000000:18639:3У12 Точки 1-20	Земли сельскохозяйственного назначения	Раздел земельного участка	940	Площадка скважин	ОДС (161 участника)/Сельскохозяйственный производственный кооператив колхоз "Урал" Оренбургского района, Оренбургской области	Собственность/Аренда
113	56:21:0907001:1096	56:21:0907001:1096:3У19 Точки 1-4	Земли сельскохозяйственного назначения	Образование части земельного участка	1	Под опоры ВЛ	Атаманмкая Ирина Сергеевна; Митюшин Александр Анатольевич/Сельскохозяйственный производственный кооператив колхоз "Урал" Оренбургского района, Оренбургской области	Собственность/Аренда
114	56:21:0907001:1096	56:21:0907001:1096:3У20 Точки 1-4	Земли сельскохозяйственного назначения	Образование части земельного участка	1	Под опоры ВЛ	Атаманмкая Ирина Сергеевна; Митюшин Александр Анатольевич/Сельскохозяйственный производственный кооператив колхоз "Урал" Оренбургского района, Оренбургской области	Собственность/Аренда

Инд. № подл.	Подп. и дата	Взам. инв. №

Изм.	Кол. уч	Лист	№ док	Подпись	Дата

15643.ПМТ2.Т

Лист

30

115	56:21:0907001:1096	56:21:0907001:1096:3У21 Точки 1-4	Земли сельскохозяйственного назначения	Образование части земельного участка	1	Под опоры ВЛ	Атаманккая Ирина Сергеевна; Митюшин Александр Анатольевич/Сельскохозяйственный производственный кооператив колхоз "Урал" Оренбургского района, Оренбургской области	Собственность/Аренда
116	56:21:0907001:1096	56:21:0907001:1096:3У22 Точки 1-4	Земли сельскохозяйственного назначения	Образование части земельного участка	1	Под опоры ВЛ	Атаманккая Ирина Сергеевна; Митюшин Александр Анатольевич/Сельскохозяйственный производственный кооператив колхоз "Урал" Оренбургского района, Оренбургской области	Собственность/Аренда
117	56:21:0907001:1096	56:21:0907001:1096:3У23 Точки 1-4	Земли сельскохозяйственного назначения	Образование части земельного участка	1	Под опоры ВЛ	Атаманккая Ирина Сергеевна; Митюшин Александр Анатольевич/Сельскохозяйственный производственный кооператив колхоз "Урал" Оренбургского района, Оренбургской области	Собственность/Аренда

Инд. № подл.	Подп. и дата	Взам. инв. №

Изм.	Кол. уч	Лист	№ док	Подпись	Дата

15643.ПМТ2.Т

Лист

31

118	56:21:0907001:169 ЕЗ 56:21:0000000:65	56:21:0907001:169 ЕЗ 56:21:0000000:65/чзуб Точки 1-4	Земли промышленности, энергетики, транспорта, связи, радиовещания, телевидения, информатики, земли для обеспечения космической деятельности, земли обороны, безопасности и земли иного специального назначения	Образование части земельного участка	2	-	Общество с ограниченной ответственностью "Газпром добыча Оренбург"	Аренда
119	56:21:0000000:20542	56:21:0000000:20542:ЗУ1 Точки 1-4	Земли сельскохозяйственного назначения	Раздел земельного участка	1	Под опоры ВЛ	Атаманккая Ирина Сергеевна/Сельскохозяйственный производственный кооператив колхоз "Урал" Оренбургского района, Оренбургской области	Собственности/Аренда
120	56:21:0000000:20542	56:21:0000000:20542:ЗУ2 Точки 1-4	Земли сельскохозяйственного назначения	Раздел земельного участка	1	Под опоры ВЛ	Атаманккая Ирина Сергеевна/Сельскохозяйственный производственный кооператив колхоз "Урал" Оренбургского района, Оренбургской области	Собственности/Аренда
121	56:21:0000000:18640	56:21:0000000:18640:ЗУ1 Точки 1-4	Земли сельскохозяйственного назначения	Раздел земельного участка	1	Под опоры ВЛ	ОДС (53 участника)	Собственность
122	56:21:0000000:18640	56:21:0000000:18640:ЗУ2 Точки 1-4	Земли сельскохозяйственного назначения	Раздел земельного участка	1	Под опоры ВЛ	ОДС (53 участника)	Собственность
123	56:21:0000000:18640	56:21:0000000:18640:ЗУ3 Точки 1-4	Земли сельскохозяйственного назначения	Раздел земельного участка	1	Под опоры ВЛ	ОДС (53 участника)	Собственность

Взам. инв. №

Подп. и дата

Инв. № подл.

Изм.	Кол. уч	Лист	№ док	Подпись	Дата

15643.ПМТ2.Т

Лист

32

Формат А3

124	56:21:0000000:18640	56:21:0000000:18640:3У4 Точки 1-4	Земли сельскохозяйственного назначения	Раздел земельного участка	1	Под опоры ВЛ	ОДС (53 участника)	Собственность
125	56:21:0000000:18640	56:21:0000000:18640:3У5 Точки 1-4	Земли сельскохозяйственного назначения	Раздел земельного участка	1	Под опоры ВЛ	ОДС (53 участника)	Собственность
126	56:21:0000000:18640	56:21:0000000:18640:3У6 Точки 1-4	Земли сельскохозяйственного назначения	Раздел земельного участка	1	Под опоры ВЛ	ОДС (53 участника)	Собственность
127	56:21:0000000:18640	56:21:0000000:18640:3У7 Точки 1-4	Земли сельскохозяйственного назначения	Раздел земельного участка	1	Под опоры ВЛ	ОДС (53 участника)	Собственность
128	56:21:0000000:18640	56:21:0000000:18640:3У8 Точки 1-4	Земли сельскохозяйственного назначения	Раздел земельного участка	1	Под опоры ВЛ	ОДС (53 участника)	Собственность
129	56:21:0000000:18640	56:21:0000000:18640:3У9 Точки 1-4	Земли сельскохозяйственного назначения	Раздел земельного участка	1	Под опоры ВЛ	ОДС (53 участника)	Собственность
130	56:21:0000000:18639	56:21:0000000:18639:3У5 Точки 1-4	Земли сельскохозяйственного назначения	Раздел земельного участка	1	Под опоры ВЛ	ОДС (161 участника)/Сельскохозяйственный производственный кооператив колхоз "Урал" Оренбургского района, Оренбургской области	Собственность/Аренда

Инв. № подл. Подп. и дата. Взам. инв. №

Изм.	Кол. уч.	Лист	№ док.	Подпись	Дата

15643.ПМТ2.Т

Лист

33

Формат А3

131	56:21:0000000:18639	56:21:0000000:18639:3У4 Точки 1-4	Земли сельскохозяйственного назначения	Раздел земельного участка	1	Под опоры ВЛ	ОДС (161 участника)/Сельскохозяйственный производственный кооператив колхоз "Урал" Оренбургского района, Оренбургской области	Собственность/Аренда
132	56:21:0907001:875	56:21:0907001:875:3У1 Точки 1-4	Земли сельскохозяйственного назначения	Раздел земельного участка	1	Под опоры ВЛ	Атаманская Ирина Сергеевна	Собственность
133	56:21:0000000:18639	56:21:0000000:18639:3У3 Точки 1-4	Земли сельскохозяйственного назначения	Раздел земельного участка	1	Под опоры ВЛ	ОДС (161 участника)/Сельскохозяйственный производственный кооператив колхоз "Урал" Оренбургского района, Оренбургской области	Собственность/Аренда
134	56:21:0907001:1098	56:21:0907001:1098:3У1 Точки 1-4	Земли сельскохозяйственного назначения	Раздел земельного участка	1	Под опоры ВЛ	Атаманская Ирина Сергеевна; Степаненко Геннадий Григорьевич/Сельскохозяйственный производственный кооператив колхоз "Урал" Оренбургского района, Оренбургской области	Собственность/Аренда

Инв. № подл.	Подп. и дата	Взам. инв. №

Изм.	Кол. уч	Лист	№ док	Подпись	Дата

15643.ПМТ2.Т

Лист

34

135	56:21:0907001:1098	56:21:0907001:1098:3У2 Точки 1-4	Земли сельскохозяйственного назначения	Раздел земельного участка	1	Под опоры ВЛ	Атаманская Ирина Сергеевна; Степаненко Геннадий Григорьевич/Сельскохозяйственный производственный кооператив колхоз "Урал" Оренбургского района, Оренбургской области	Собственность/Аренда
136	56:21:0907001:1098	56:21:0907001:1098:3У3 Точки 1-4	Земли сельскохозяйственного назначения	Раздел земельного участка	1	Под опоры ВЛ	Атаманская Ирина Сергеевна; Степаненко Геннадий Григорьевич/Сельскохозяйственный производственный кооператив колхоз "Урал" Оренбургского района, Оренбургской области	Собственность/Аренда
137	56:21:0907001:1098	56:21:0907001:1098:3У4 Точки 1-4	Земли сельскохозяйственного назначения	Раздел земельного участка	1	Под опоры ВЛ	Атаманская Ирина Сергеевна; Степаненко Геннадий Григорьевич/Сельскохозяйственный производственный кооператив колхоз "Урал" Оренбургского района, Оренбургской области	Собственность/Аренда

Инд. № подл.	Подп. и дата	Взам. инв. №

Изм.	Кол. уч	Лист	№ док	Подпись	Дата

15643.ПМТ2.Т

Лист

35

138	56:21:0907001:1098	56:21:0907001:1098:3У5 Точки 1-4	Земли сельскохозяйственного назначения	Раздел земельного участка	1	Под опоры ВЛ	Атаманская Ирина Сергеевна; Степаненко Геннадий Григорьевич/Сельскохозяйственный производственный кооператив колхоз "Урал" Оренбургского района, Оренбургской области	Собственность/Аренда
139	56:21:0907001:1098	56:21:0907001:1098:3У6 Точки 1-4	Земли сельскохозяйственного назначения	Раздел земельного участка	1	Под опоры ВЛ	Атаманская Ирина Сергеевна; Степаненко Геннадий Григорьевич/Сельскохозяйственный производственный кооператив колхоз "Урал" Оренбургского района, Оренбургской области	Собственность/Аренда
140	56:21:0907001:1098	56:21:0907001:1098:3У7 Точки 1-4	Земли сельскохозяйственного назначения	Раздел земельного участка	1	Под опоры ВЛ	Атаманская Ирина Сергеевна; Степаненко Геннадий Григорьевич/Сельскохозяйственный производственный кооператив колхоз "Урал" Оренбургского района, Оренбургской области	Собственность/Аренда

Инд. № подл.	Подп. и дата	Взам. инв. №

Изм.	Кол. уч	Лист	№ док	Подпись	Дата

15643.ПМТ2.Т

Лист

36

Формат А3

141	56:21:0907001:1098	56:21:0907001:1098:3У8 Точки 1-4	Земли сельскохозяйственного назначения	Раздел земельного участка	1	Под опоры ВЛ	Атаманская Ирина Сергеевна; Степаненко Геннадий Григорьевич/Сельскохозяйственный производственный кооператив колхоз "Урал" Оренбургского района, Оренбургской области	Собственность/Аренда
142	56:21:0907001	56:21:0907001:3У10 Точки 1-4	Земли сельскохозяйственного назначения	Образование земельных участков из земель или земельных участков, находящих ся в государственной или муниципальной собственности	1	Под опоры ВЛ	-	Неразграниченная государственная собственность
143	56:21:0907001:1099	56:21:0907001:1099:3У5 Точки 1-4	Земли сельскохозяйственного назначения	Раздел земельного участка	1	Под опоры ВЛ	Атаманская Ирина Сергеевна; Митюшин Александр Анатольевич/Сельскохозяйственный производственный кооператив колхоз "Урал" Оренбургского района, Оренбургской области	Собственность/Аренда

Инд. № подл.	Подп. и дата	Взам. инв. №

Изм.	Кол. уч	Лист	№ док	Подпись	Дата

15643.ПМТ2.Т

Лист

37

144	56:21:0907001:1099	56:21:0907001:1099:3У6 Точки 1-4	Земли сельскохозяйственного назначения	Раздел земельного участка	1	Под опоры ВЛ	Атаманская Ирина Сергеевна; Митюшин Александр Анатольевич/Сельскохозяйственный производственный кооператив колхоз "Урал" Оренбургского района, Оренбургской области	Собственность/Аренда
145	56:21:0907001:1099	56:21:0907001:1099:3У1 Точки 1-4	Земли сельскохозяйственного назначения	Раздел земельного участка	1	Под опоры ВЛ	Атаманская Ирина Сергеевна; Митюшин Александр Анатольевич/Сельскохозяйственный производственный кооператив колхоз "Урал" Оренбургского района, Оренбургской области	Собственность/Аренда
146	56:21:0907001:1099	56:21:0907001:1099:3У3 Точки 1-4	Земли сельскохозяйственного назначения	Раздел земельного участка	1	Под опоры ВЛ	Атаманская Ирина Сергеевна; Митюшин Александр Анатольевич/Сельскохозяйственный производственный кооператив колхоз "Урал" Оренбургского района, Оренбургской области	Собственность/Аренда

Инд. № подл.	Подп. и дата	Взам. инв. №

Изм.	Кол. уч	Лист	№ док	Подпись	Дата

15643.ПМТ2.Т

Лист

38

Формат А3

147	56:21:0907001:1099	56:21:0907001:1099:3У4	Земли сельскохозяйственного назначения	Раздел земельного участка	1	Под опоры ВЛ	Атаманская Ирина Сергеевна; Митюшин Александр Анатольевич/Сельскохозяйственный производственный кооператив колхоз "Урал" Оренбургского района, Оренбургской области	Собственность/Аренда
148	56:21:0907001:1096	56:21:0907001:1096:3У1 Точки 1-4	Земли сельскохозяйственного назначения	Раздел земельного участка	1	Под опоры ВЛ	Атаманская Ирина Сергеевна; Митюшин Александр Анатольевич/Сельскохозяйственный производственный кооператив колхоз "Урал" Оренбургского района, Оренбургской области	Собственность/Аренда
149	56:21:0907001:1096	56:21:0907001:1096:3У2 Точки 1-4	Земли сельскохозяйственного назначения	Раздел земельного участка	1	Под опоры ВЛ	Атаманская Ирина Сергеевна; Митюшин Александр Анатольевич/Сельскохозяйственный производственный кооператив колхоз "Урал" Оренбургского района, Оренбургской области	Собственность/Аренда

Инд. № подл.	Подп. и дата	Взам. инв. №

Изм.	Кол. уч	Лист	№ док	Подпись	Дата

15643.ПМТ2.Т

Лист

39

Формат А3

150	56:21:0907001:1096	56:21:0907001:1096:3У3 Точки 1-4	Земли сельскохозяйственного назначения	Раздел земельного участка	1	Под опоры ВЛ	Атаманккая Ирина Сергеевна; Митюшин Александр Анатольевич/Сельскохозяйственный производственный кооператив колхоз "Урал" Оренбургского района, Оренбургской области	Собственность/Аренда
151	56:21:0907001:1096	56:21:0907001:1096:3У4 Точки 1-4	Земли сельскохозяйственного назначения	Раздел земельного участка	1	Под опоры ВЛ	Атаманккая Ирина Сергеевна; Митюшин Александр Анатольевич/Сельскохозяйственный производственный кооператив колхоз "Урал" Оренбургского района, Оренбургской области	Собственность/Аренда
152	56:21:0907001:1096	56:21:0907001:1096:3У5 Точки 1-4	Земли сельскохозяйственного назначения	Раздел земельного участка	1	Под опоры ВЛ	Атаманккая Ирина Сергеевна; Митюшин Александр Анатольевич/Сельскохозяйственный производственный кооператив колхоз "Урал" Оренбургского района, Оренбургской области	Собственность/Аренда

Инд. № подл.	Подп. и дата	Взам. инв. №

Изм.	Кол. уч	Лист	№ док	Подпись	Дата

15643.ПМТ2.Т

Лист

40

Формат А3

153	56:21:0907001:1096	56:21:0907001:1096:3У6 Точки 1-4	Земли сельскохозяйственного назначения	Раздел земельного участка	1	Под опоры ВЛ	Атаманмкая Ирина Сергеевна; Митюшин Александр Анатольевич/Сельскохозяйственный производственный кооператив колхоз "Урал" Оренбургского района, Оренбургской области	Собственность/Аренда
154	56:21:0907001:1096	56:21:0907001:1096:3У7 Точки 1-4	Земли сельскохозяйственного назначения	Раздел земельного участка	1	Под опоры ВЛ	Атаманмкая Ирина Сергеевна; Митюшин Александр Анатольевич/Сельскохозяйственный производственный кооператив колхоз "Урал" Оренбургского района, Оренбургской области	Собственность/Аренда
155	56:21:0907001:1096	56:21:0907001:1096:3У8 Точки 1-4	Земли сельскохозяйственного назначения	Раздел земельного участка	1	Под опоры ВЛ	Атаманмкая Ирина Сергеевна; Митюшин Александр Анатольевич/Сельскохозяйственный производственный кооператив колхоз "Урал" Оренбургского района, Оренбургской области	Собственность/Аренда

Инд. № подл.	Подп. и дата	Взам. инв. №

Изм.	Кол. уч	Лист	№ док	Подпись	Дата

15643.ПМТ2.Т

Лист

41

156	56:21:0907001:1095	56:21:0907001:1095/чзу2 Точки 1-26	Земли сельскохозяйственного назначения	Образование части земельного участка	4655		Атаманская Ирина Сергеевна; Митюшин Александр Анатольевич/Сельскохозяйственный производственный кооператив колхоз "Урал" Оренбургского района, Оренбургской области	Собственность/Аренда
157	56:21:0907001	56:21:0907001:3У8 Точки 1-5	Земли сельскохозяйственного назначения	Образование земельных участков из земель или земельных участков, находящих ся в государственной или муниципальной собственности	87	Подъездная автодорога	-	Неразграниченная государственная собственность
158	56:21:0907001	56:21:0907001:3У3 Точки 1-4	Земли сельскохозяйственного назначения	Образование земельных участков из земель или земельных участков, находящих ся в государственной или муниципальной собственности	131	-	-	Неразграниченная государственная собственность
159	56:21:0907001:1096	56:21:0907001:1096:3У15 Точки 1-17	Земли сельскохозяйственного назначения	Раздел земельного участка	3263	Подъездная автодорога	Атаманская Ирина Сергеевна; Митюшин Александр Анатольевич/Сельскохозяйственный производственный кооператив колхоз "Урал" Оренбургского района, Оренбургской области	Собственность/Аренда

Инд. № подл.	Подп. и дата	Взам. инв. №

Изм.	Кол. уч	Лист	№ док	Подпись	Дата

15643.ПМТ2.Т

Лист

42

Формат А3

160	56:21:0000000:18639	56:21:0000000:18639:3У2 Точки 1-20	Земли сельскохозяйственного назначения	Раздел земельного участка	1474	Амбар для факельного коллектора	ОДС (161 участника)/Сельскохозяйственный производственный кооператив колхоз "Урал" Оренбургского района, Оренбургской области	Собственность/Аренда
161	56:21:0907001:1096	56:21:0907001:1096/чзу6 Точки 1-12	Земли сельскохозяйственного назначения	Образование части земельного участка	1498	-	Атаманмкая Ирина Сергеевна; Митюшин Александр Анатольевич/Сельскохозяйственный производственный кооператив колхоз "Урал" Оренбургского района, Оренбургской области	Собственность/Аренда
162	56:21:0907001:1099	56:21:0907001:1099:3У2 Точки 1-4	Земли сельскохозяйственного назначения	Раздел земельного участка	1	Под опоры ВЛ	Атаманская Ирина Сергеевна; Митюшин Александр Анатольевич/Сельскохозяйственный производственный кооператив колхоз "Урал" Оренбургского района, Оренбургской области	Собственность/Аренда

Инв. № подл.	Подп. и дата	Взам. инв. №

Изм.	Кол. уч	Лист	№ док	Подпись	Дата

15643.ПМТ2.Т

Лист

43

163	56:21:0906006	56:21:0906006:3У7 Точки 1-4	Земли сельскохозяйственного назначения	Образование земельных участков из земель или земельных участков, находящих ся в государственной или муниципальной собственности	4	-	-	Неограниченная государственная собственность
164	56:21:0906006	56:21:0906006:3У8 Точки 1-4	Земли сельскохозяйственного назначения	Образование земельных участков из земель или земельных участков, находящих ся в государственной или муниципальной собственности	4	-	-	Неограниченная государственная собственность
165	56:21:0906003:228	56:21:0906003:228/чзу1 Точки 1-12	Земли сельскохозяйственного назначения	Образование части земельного участка	12805	-	Атаманская Ирина Сергеевна	Собственность
166	56:21:0000000:18158	56:21:0000000:18158/чзу1 Точки 1-4	Земли промышленности, энергетики, транспорта, связи, радиовещания, телевидения, информатики, земли для обеспечения космической деятельности, земли обороны, безопасности и земли иного специального назначения	Образование части земельного участка	626	-	Оренбургская область/Государственное учреждение "Главное Управление дорожного хозяйства Оренбургской области"	Собственность

Инд. № подл. Подп. и дата. Взам. инв. №

Изм.	Кол. уч.	Лист	№ док.	Подпись	Дата

15643.ПМТ2.Т

Лист

44

167	56:21:0907001:1096	56:21:0907001:1096:3У9 Точки 1-22	Земли сельскохозяйственного назначения	Раздел земельного участка	3928	Подъездная автодорога	Атаманмкая Ирина Сергеевна; Митюшин Александр Анатольевич/Сельскохозяйственный производственный кооператив колхоз "Урал" Оренбургского района, Оренбургской области	Собственность/Аренда
168	56:21:0907001:101 Е3 56:21:0000000:64	56:21:0907001:101 Е3 56:21:0000000:64:3У1 Точки 1-4	Земли промышленности, энергетики, транспорта, связи, радиовещания, телевидения, информатики, земли для обеспечения космической деятельности, земли обороны, безопасности и земли иного специального назначения	Раздел земельного участка	1289	Подъездная автодорога	Российская Федерация/Публичное акционерное общество "Газпром"	Собственность/Аренда от 30.01.2008г. № 56- 56-01/211/2007-160
169	56:21:0907001:1096	56:21:0907001:1096/чзу5 Точки 1-34	Земли сельскохозяйственного назначения	Образование части земельного участка	7484	-	Атаманмкая Ирина Сергеевна; Митюшин Александр Анатольевич/Сельскохозяйственный производственный кооператив колхоз "Урал" Оренбургского района, Оренбургской области	Собственность/Аренда

Инд. № подл. Подп. и дата. Взам. инв. №

Изм.	Кол. уч	Лист	№ док	Подпись	Дата

15643.ПМТ2.Т

Лист

45

170	56:21:0907001:1096	56:21:0907001:1096:3У14 Точки 1-6	Земли сельскохозяйственного назначения	Раздел земельного участка	651	Амбар для факельного коллектора	Атаманмкая Ирина Сергеевна; Митюшин Александр Анатольевич/Сельскохозяйственный производственный кооператив колхоз "Урал" Оренбургского района, Оренбургской области	Собственность/Аренда
171	56:21:0907001:1096	56:21:0907001:1096:3У16 Точки 1-9	Земли сельскохозяйственного назначения	Раздел земельного участка	624	Подъездная автодорога	Атаманмкая Ирина Сергеевна; Митюшин Александр Анатольевич/Сельскохозяйственный производственный кооператив колхоз "Урал" Оренбургского района, Оренбургской области	Собственность/Аренда
172	56:21:0907001:1095	56:21:0907001:1095:3У2 Точки 1-26	Земли сельскохозяйственного назначения	Раздел земельного участка	4561	Подъездная автодорога	Атаманская Ирина Сергеевна; Митюшин Александр Анатольевич/Сельскохозяйственный производственный кооператив колхоз "Урал" Оренбургского района, Оренбургской области	Собственность/Аренда

Инд. № подл.	Подп. и дата	Взам. инв. №

Изм.	Кол. уч	Лист	№ док	Подпись	Дата

15643.ПМТ2.Т

Лист

46

Формат А3

173	56:21:0907001:1095	56:21:0907001:1095:3У1 Точки 1-8	Земли сельскохозяйственного назначения	Раздел земельного участка	648	Подъездная автодорога	Атаманская Ирина Сергеевна; Митюшин Александр Анатольевич/Сельскохозяйственный производственный кооператив колхоз "Урал" Оренбургского района, Оренбургской области	Собственность/Аренда
174	56:21:0907001:1096	56:21:0907001:1096:3У10 Точки 1-5	Земли сельскохозяйственного назначения	Раздел земельного участка	1262	Подъездная автодорога	Атаманская Ирина Сергеевна; Митюшин Александр Анатольевич/Сельскохозяйственный производственный кооператив колхоз "Урал" Оренбургского района, Оренбургской области	Собственность/Аренда
175	56:21:0907001:1096	56:21:0907001:1096:3У11 Точки 1-10	Земли сельскохозяйственного назначения	Раздел земельного участка	624	Подъездная автодорога	Атаманская Ирина Сергеевна; Митюшин Александр Анатольевич/Сельскохозяйственный производственный кооператив колхоз "Урал" Оренбургского района, Оренбургской области	Собственность/Аренда

Инв. № подл.
Подп. и дата
Взам. инв. №

Изм.	Кол. уч.	Лист	№ док.	Подпись	Дата

15643.ПМТ2.Т

Лист

47

Формат А3

176	56:21:0907001:1096	56:21:0907001:1096:3У12 Точки 1-10	Земли сельскохозяйственного назначения	Раздел земельного участка	1396	Подъездная автодорога	Атаманмкая Ирина Сергеевна; Митюшин Александр Анатольевич/Сельскохозяйственный производственный кооператив колхоз "Урал" Оренбургского района, Оренбургской области	Собственность/Аренда
177	56:21:0907001:1096	56:21:0907001:1096:3У13 Точки 1-13	Земли сельскохозяйственного назначения	Раздел земельного участка	2591	Подъездная автодорога	Атаманмкая Ирина Сергеевна; Митюшин Александр Анатольевич/Сельскохозяйственный производственный кооператив колхоз "Урал" Оренбургского района, Оренбургской области	Собственность/Аренда
178	56:21:0907001:486 ЕЗ 56:21:0000000:71	56:21:0907001:486/чзу1 Точки 1-4	Земли промышленности, энергетики, транспорта, связи, радиовещания, телевидения, информатики, земли для обеспечения космической деятельности, земли обороны, безопасности и земли иного специального назначения	Образование части земельного участка	4	-	Российская Федерация/Публичное акционерное общество "Газпром"	Собственность/Аренда от 28.10.2015 № 56- 56/001- 56/001/057/2015-625/4

Взам. инв. №

Подп. и дата

Инв. № подл.

Изм.	Кол. уч.	Лист	№ док.	Подпись	Дата

15643.ПМТ2.Т

Лист

48

Формат А3

179	56:21:0907001:1096	56:21:0907001:1096:3У17 Точки 1-4	Земли сельскохозяйственного назначения	Раздел земельного участка	1	Под опоры ВЛ	Атаманмкая Ирина Сергеевна; Митюшин Александр Анатольевич/Сельскохозяйственный производственный кооператив колхоз "Урал" Оренбургского района, Оренбургской области	Собственность/Аренда
180	56:21:0907001:1096	56:21:0907001:1096:3У18 Точки 1-4	Земли сельскохозяйственного назначения	Раздел земельного участка	1	Под опоры ВЛ	Атаманмкая Ирина Сергеевна; Митюшин Александр Анатольевич/Сельскохозяйственный производственный кооператив колхоз "Урал" Оренбургского района, Оренбургской области	Собственность/Аренда
181	56:21:0906003:445	56:21:0906003:445/чзу1 Точки 1-4	Земли сельскохозяйственного назначения	Образование части земельного участка	6535	-	Денисова Людмила Александровна; Виньков Сергей Николаевич/Сельскохозяйственный производственный кооператив колхоз "Урал" Оренбургского района, Оренбургской области	Собственность/Аренда

Инд. № подл.	Подп. и дата	Взам. инв. №

Изм.	Кол. уч	Лист	№ док	Подпись	Дата

15643.ПМТ2.Т

Лист

49

Формат А3

182	56:21:0906003:445	56:21:0906003:445/чзу2 Точки 1-4	Земли сельскохозяйственного назначения	Образование части земельного участка	1666	-	Денисова Людмила Александровна; Виньков Сергей Николаевич/Сельскохозяйственный производственный кооператив колхоз "Урал" Оренбургского района, Оренбургской области	Собственность/Аренда
183	56:21:0906003:445	56:21:0906003:445/чзу3 Точки 1-3	Земли сельскохозяйственного назначения	Раздел земельного участка	148	-	Денисова Людмила Александровна; Виньков Сергей Николаевич/Сельскохозяйственный производственный кооператив колхоз "Урал" Оренбургского района, Оренбургской области	Собственность/Аренда
184	56:21:0000000:20542	56:21:0000000:20542:3У3 Точки 1-5	Земли сельскохозяйственного назначения	Раздел земельного участка	265	Подъездная автодорога	Атаманская Ирина Сергеевна/Сельскохозяйственный производственный кооператив колхоз "Урал" Оренбургского района, Оренбургской области	Собственность/Аренда
185	56:21:0906006	56:21:0906006:3У9 Точки 1-4	Земли сельскохозяйственного назначения	Образование земельных участков из земель или земельных участков, находящих ся в государственной или	41	Подъездная автодорога	-	Неразграниченная государственная собственность

Инд. № подл. Подп. и дата. Взам. инв. №

Изм.	Кол. уч	Лист	№ док	Подпись	Дата

15643.ПМТ2.Т

Лист

50

Формат А3

				муниципальной собственности				
186	56:21:0906006:1	56:21:0906006:1/чзУ3 Точки 1-9	Земли промышленности, энергетики, транспорта, связи, радиовещания, телевидения, информатики, земли для обеспечения космической деятельности, земли обороны, безопасности и земли иного специального назначения	Раздел земельного участка	214	-	Российская Федерация/Общество с ограниченной ответственностью "Газпром добыча Оренбург"	Собственность/Аренда от 18.06.2009 № 56- 56-01/128/2009-174
187	56:21:0906006:1	56:21:0906006:1:3У1 Точки 1-5	Земли промышленности, энергетики, транспорта, связи, радиовещания, телевидения, информатики, земли для обеспечения космической деятельности, земли обороны, безопасности и земли иного специального назначения	Раздел земельного участка	1078	Подъездная автодорога	Российская Федерация/Общество с ограниченной ответственностью "Газпром добыча Оренбург"	Собственность/Аренда от 18.06.2009 № 56- 56-01/128/2009-174
188	56:21:0906003:447	56:21:0906003:447/чзУ3 Точки 1-6	Земли сельскохозяйственного назначения	Образование части земельного участка	7292	-	Виньков Сергей Николаевич	Собственность
189	56:21:0906003:447	56:21:0906003:447/чзУ1 Точки 1-3	Земли сельскохозяйственного назначения	Образование части земельного участка	24	-	Виньков Сергей Николаевич	Собственность
190	56:21:0906003:447	56:21:0906003:447/чзУ2	Земли сельскохозяйственного назначения	Образование части земельного участка	4651	-	Виньков Сергей Николаевич	Собственность
191	56:21:0000000:18640	56:21:0000000:18640/чзУ7 Точки 1-12	Земли сельскохозяйственного назначения	Образование части земельного участка	33988	-	ОДС (53 участника)	Собственность

Взам. инв. №

Подл. и дата

Инв. № подл.

Изм.	Кол. уч.	Лист	№ док.	Подпись	Дата

15643.ПМТ2.Т

Лист

51

Формат А3

192	56:21:0906005	56:21:0906005:3У13 Точки 1-32	Земли сельскохозяйственного назначения	Образование земельных участков из земель или земельных участков, находящих ся в государственной или муниципальной собственности	540	-	-	Неограниченная государственная собственность
193	56:21:0906006:1	56:21:0906006:1/чзу5 Точки 1-4	Земли промышленности, энергетики, транспорта, связи, радиовещания, телевидения, информатики, земли для обеспечения космической деятельности, земли обороны, безопасности и земли иного специального назначения	Образование части земельного участка	442	-	Российская Федерация/Общество с ограниченной ответственностью "Газпром добыча Оренбург"	Собственность/Аренда от 18.06.2009 № 56- 56-01/128/2009-174
194	56:21:0000000:18640	56:21:0000000:18640/чзу14 Точки 1-4	Земли сельскохозяйственного назначения	Образование части земельного участка	472	-	ОДС (53 участника)	Собственность
195	56:21:0906003:440	56:21:0906003:440/чзу3 Точки 1-4	Земли сельскохозяйственного назначения	Образование части земельного участка	2937	-	Атаманская Ирина Сергеевна; Митюшин Александр Анатольевич/Сельскохозяйственный производственный кооператив колхоз "Урал" Оренбургского района, Оренбургской области	Собственность/Аренда
196	56:21:0906003	56:21:0906003:3У7 Точки 1-4	Земли сельскохозяйственного назначения	Образование земельных участков из земель или земельных участков, находящих ся в государственной или	82	-	-	Неограниченная государственная собственность

Инв. № подл. Подп. и дата. Взам. инв. №

Изм.	Кол. уч.	Лист	№ док.	Подпись	Дата

15643.ПМТ2.Т

Лист

52

Формат А3

				муниципальной собственности				
197	56:21:0906003	56:21:0906003:3У11 Точки 1-4	Земли сельскохозяйственного назначения	Образование земельных участков из земель или земельных участков, находящихся в государственной или муниципальной собственности	48	-	-	Неограниченная государственная собственность
198	56:21:0906003	56:21:0906003:3У9 Точки 1-4	Земли сельскохозяйственного назначения	Образование земельных участков из земель или земельных участков, находящихся в государственной или муниципальной собственности	115	-	-	Неограниченная государственная собственность
199	56:21:0000000:18158	56:21:0000000:18158/чзУ4 Точки 1-5	Земли промышленности, энергетики, транспорта, связи, радиовещания, телевидения, информатики, земли для обеспечения космической деятельности, земли обороны, безопасности и земли иного специального назначения	Образование части земельного участка	654	-	Оренбургская область/Государственное учреждение "Главное Управление дорожного хозяйства Оренбургской области"	Собственность
200	56:21:0907001	56:21:0907001:3У13 Точки 1-4	Земли сельскохозяйственного назначения	Образование земельных участков из земель или земельных участков, находящихся в государственной или муниципальной	167	-	-	Неограниченная государственная собственность

Инв. № подл. Подп. и дата. Взам. инв. №

Изм.	Кол. уч.	Лист	№ док.	Подпись	Дата

15643.ПМТ2.Т

Лист

53

				собственности				
201	56:21:0907001:1099	56:21:0907001:1099/чзу3 Точки 1-31	Земли сельскохозяйственного назначения	Образование части земельного участка	651	-	Атаманская Ирина Сергеевна; Митюшин Александр Анатольевич/Сельскохозяйственный производственный кооператив колхоз "Урал" Оренбургского района, Оренбургской области	Собственность/Аренда
202	56:21:0000000:18158	56:21:0000000:18158/чзу6 Точки 1-5	Земли промышленности, энергетики, транспорта, связи, радиовещания, телевидения, информатики, земли для обеспечения космической деятельности, земли обороны, безопасности и земли иного специального назначения	Образование части земельного участка	655	-	Оренбургская область/Государственное учреждение "Главное Управление дорожного хозяйства Оренбургской области"	Собственность
203	56:21:0907001	56:21:0907001:3У15 Точки 1-4	Земли сельскохозяйственного назначения	Образование земельных участков из земель или земельных участков, находящих ся в государственной или муниципальной собственности	16	-	-	Неограниченная государственная собственность

Взам. инв. №

Подп. и дата

Инв. № подл.

Изм.	Кол. уч.	Лист	№ док.	Подпись	Дата

15643.ПМТ2.Т

Лист

54

Формат А3

204	56:21:0906003:446	56:21:0906003:446/чзу2 Точки 1-6	Земли сельскохозяйственного назначения	Образование части земельного участка	2447	-	Виньков Сергей Николаевич/Сельскохозяйственный производственный кооператив колхоз "Урал" Оренбургского района, Оренбургской области	Собственность/Аренда
205	56:21:0000000:18639	56:21:0000000:18639/чзу11 Точки 1-41	Земли сельскохозяйственного назначения	Образование части земельного участка	1275	-	ОДС (161 участника)/Сельскохозяйственный производственный кооператив колхоз "Урал" Оренбургского района, Оренбургской области	Собственность/Аренда
206	56:21:0906006	56:21:0906006:3У13 Точки 1-4	Земли сельскохозяйственного назначения	Образование земельных участков из земель или земельных участков, находящих ся в государственной или муниципальной собственности	1	-	-	Неограниченная государственная собственность

Инд. № подл.	Подп. и дата	Взам. инв. №

Изм.	Кол. уч	Лист	№ док	Подпись	Дата

15643.ПМТ2.Т

Лист

55

Формат А3

207	56:21:0906006	56:21:0906006:3У12 Точки 1-4	Земли сельскохозяйственного назначения	Образование земельных участков из земель или земельных участков, находящих ся в государственной или муниципальной собственности	8	-	-	Неограниченная государственная собственность
208	56:21:0906005:210	56:21:0906005:210/чзу1 Точки 1-4	Земли сельскохозяйственного назначения	Образование части земельного участка	491	-	Публичное акционерное общество "Газпром", Соглашение об установлении сервитута в отношении земельного участка(в редакции Протокола разногласий к соглашению об установлении сервитута в отношении земельного участка от 08.04.2020 №14)' №14 от08.04.2020	Сервитут
209	56:21:0906005:1	56:21:0906005:1/чзу1 Точки 1-126	Земли промышленности, энергетики, транспорта, связи, радиовещания, телевидения, информатики, земли для обеспечения космической деятельности, земли обороны, безопасности и земли иного специального назначения	Образование части земельного участка	1615	-	Российская Федерация/Публичное акционерное общество "Газпром", Договор №222-ФА/1180-08 аренды земельного участка множественностью лиц на стороне арендатора' от 17.07.2007	Собственность/Аренда

Взам. инв. №

Подп. и дата

Инв. № подл.

Изм.	Кол. уч.	Лист	№ док	Подпись	Дата

15643.ПМТ2.Т

Лист

56

Формат А3

210	56:21:0906005:1	56:21:0906005:1/чзу2 Точки 1-4	Земли промышленности, энергетики, транспорта, связи, радиовещания, телевидения, информатики, земли для обеспечения космической деятельности, земли обороны, безопасности и земли иного специального назначения	Образование части земельного участка	350	-	Российская Федерация/Публичное акционерное общество "Газпром", Договор №222-ФА/1180-08 аренды земельного участка множественностью лиц на стороне арендатора' от 17.07.2007	Собственность/Аренда
Итого:					405861			

1. Примечание: земельные участки, которые будут отнесены к территориям общего пользования, в том числе в отношении которых предполагаются резервирование и (или) изъятие для государственных нужд, отсутствуют.
2. 56:21:0906005:36 ЕЗ 56:21:0000000:71; 56:21:0906005:35 ЕЗ 56:21:0000000:71; 56:21:0906003:99 ЕЗ 56:21:0000000:71; 56:21:0000000:14694; 56:21:0000000:14688; 56:21:0000000:15236; 56:21:0906006:28 ЕЗ 56:21:0000000:71; 56:21:0907001:322 ЕЗ 56:21:0000000:71; 56:21:0906003:168; ЕЗ 56:21:0000000:71; 56:21:0906003:169; ЕЗ 56:21:0000000:71 участки образованы под существующие надземные сооружения при выполнении строительных работ использоваться не будут.

Инв. № подл.	Подп. и дата	Взам. инв. №

Изм.	Кол. уч	Лист	№ док	Подпись	Дата

15643.ПМТ2.Т

Лист

57

1.2 Перечень образуемых земельных участков (частей земельных участков) в отношении ВЗиС

№ п/п	Кадастровые номера земельных участков, из которых образуются земельные участки	Условные номера образуемых земельных участков/частей земельных участков/Номера характерных точек образуемых земельных участков/частей земельных участков	Категория земель	Способы образования земельных участков/частей земельных участков	Площадь образуемых земельных участков/частей земельных участков	Наименование наземного объекта, под который планируется образование земельного участка на период эксплуатации	Правообладатели земельных участков	Вид права
1	56:21:0906005	56:21:0906005:ЗУ11 Точки 1-4	Земли сельскохозяйственного назначения	Образование земельных участков из земель или земельных участков, находящихся в государственной или муниципальной собственности	13	-	-	Неразграниченная государственная собственность
2	56:21:0906003:446	56:21:0906003:446/чзу1 Точки 1-5	Земли сельскохозяйственного назначения	Образование части земельного участка	2621	-	Виньков Сергей Николаевич/Сельскохозяйственный производственный кооператив колхоз "Урал" Оренбургского района, Оренбургской области	Собственность/ Аренда

Инд. № подл. Подп. и дата. Взам. инв. №

Изм.	Кол. уч.	Лист	№ док.	Подпись	Дата
------	----------	------	--------	---------	------

15643.ПМТ2.Т

Лист

58

3	56:21:0906003	56:21:0906003:3У6 Точки 1-8	Земли сельскохозяйственного назначения	Образование земельных участков из земель или земельных участков, находящих ся в государственной или муниципальной собственности	8	-	-	Неограниченная государственная собственность
4	56:21:0000000:19748	56:21:0000000:19748/чзу4 Точки 1-6	Земли сельскохозяйственного назначения	Образование части земельного участка	360	-	Сельскохозяйственный производительный кооператив колхоз "Урал" Оренбургского района, Оренбургской области	Собственность
5	56:21:0000000:19748	56:21:0000000:19748/чзу6 Точки 1-11	Земли сельскохозяйственного назначения	Образование части земельного участка	1063	-	Сельскохозяйственный производительный кооператив колхоз "Урал" Оренбургского района, Оренбургской области	Собственность

Инд. № подл.	Подп. и дата	Взам. инв. №

Изм.	Кол. уч	Лист	№ док	Подпись	Дата

15643.ПМТ2.Т

Лист

59

6	56:21:0906005	56:21:0906005:3У12 Точки 1-12	Земли сельскохозяйственного назначения	Образование земельных участков из земель или земельных участков, находящих ся в государственной или муниципальной собственности	964	-	-	Неразграниченная государственная собственность
7	56:21:0906006	56:21:0906006:3У10 Точки 1-3	Земли сельскохозяйственного назначения	Образование земельных участков из земель или земельных участков, находящих ся в государственной или муниципальной собственности	106	-	-	Неразграниченная государственная собственность
8	56:21:0000000:20811	56:21:0000000:20811/чзу2 Точки 1-4	Земли сельскохозяйственного назначения	Образование части земельного участка	2753	-	Митюшин Александр Анатольевич/Атаманская Ирина Сергеевна	ОДС
9	56:21:0000000:18640	56:21:0000000:18640/чзу12 Точки 1-4	Земли сельскохозяйственного назначения	Образование части земельного участка	1144	-	ОДС (53 участника)	Собственность
10	56:21:0000000:20574	56:21:0000000:20574/чзу3 Точки 1-4	Земли сельскохозяйственного назначения	Образование части земельного участка	5790	-	Винькова Елена Викторовна/Сельскохозяйственный производственный кооператив колхоз "Урал" Оренбургского района, Оренбургской области	Собственность/ Аренда

Инд. № подл.	Подп. и дата	Взам. инв. №

Изм.	Кол. уч	Лист	№ док	Подпись	Дата

15643.ПМТ2.Т

Лист

60

Формат А3

11	56:21:0000000:20761	56:21:0000000:20761/чзу3 Точки 1-4	Земли сельскохозяйственного назначения	Образование части земельного участка	1006	-	Виньков Сергей Николаевич; Атаманская Ирина Сергеевна/Сельскохозяйственный производственный кооператив колхоз "Урал" Оренбургского района, Оренбургской области	Собственность/ Аренда
12	56:21:0000000:20574	56:21:0000000:20574/чзу4 Точки 1-4	Земли сельскохозяйственного назначения	Образование части земельного участка	800	-	Винькова Елена Викторовна/Сельскохозяйственный производственный кооператив колхоз "Урал" Оренбургского района, Оренбургской области	Собственность/ Аренда
13	56:21:0906006:1	56:21:0906006:1/чзу4 Точки 1-4	Земли промышленности, энергетики, транспорта, связи, радиовещания, телевидения, информатики, земли для обеспечения космической деятельности, земли обороны, безопасности и земли иного специального назначения	Образование части земельного участка	334	-	Российская Федерация/Общество с ограниченной ответственностью "Газпром добыча Оренбург"	Собственность/ Аренда от 18.06.2009 № 56- 56-01/128/2009- 174

Инд. № подл. Подп. и дата. Взам. инв. №

Изм.	Кол. уч.	Лист	№ док.	Подпись	Дата

15643.ПМТ2.Т

Лист

61

Формат А3

14	56:21:0906003	56:21:0906003:3У10 Точки 1-4	Земли сельскохозяйственного назначения	Образование земельных участков из земель или земельных участков, находящих ся в государственной или муниципальной собственности	38	-	-	Неразграниченная государственная собственность
15	56:21:0000000:18640	56:21:0000000:18640/чзу13 Точки 1-8	Земли сельскохозяйственного назначения	Образование части земельного участка	350	-	ОДС (53 участника)	Собственность
16	56:21:0906003:440	56:21:0906003:440/чзу2 Точки 1-4	Земли сельскохозяйственного назначения	Образование части земельного участка	2220	-	Атаманская Ирина Сергеевна; Митюшин Александр Анатольевич/Сельскохозяйственный производственный кооператив колхоз "Урал" Оренбургского района, Оренбургской области	Собственность/ Аренда
17	56:21:0906003	56:21:0906003:3У12 Точки 1-4	Земли сельскохозяйственного назначения	Образование земельных участков из земель или земельных участков, находящих ся в государственной или муниципальной собственности	65	-	-	Неразграниченная государственная собственность

Инд. № подл.	Подп. и дата	Взам. инв. №

Изм.	Кол. уч	Лист	№ док	Подпись	Дата

15643.ПМТ2.Т

Лист

62

Формат А3

18	56:21:0000000:18640	56:21:0000000:18640/чзу15 Точки 1-4	Земли сельскохозяйственного назначения	Образование части земельного участка	646	-	ОДС (53 участника)	Собственность
19	56:21:0906003:228	56:21:0906003:228/чзу2 Точки 1-5	Земли сельскохозяйственного назначения	Образование части земельного участка	3178	-	Атаманская Ирина Сергеевна	Собственность
20	56:21:0906003	56:21:0906003:3У8 Точки 1-15	Земли сельскохозяйственного назначения	Образование земельных участков из земель или земельных участков, находящих ся в государственной или муниципальной собственности	169	-	-	Неразграниченная государственная собственность
21	56:21:0000000:18158	56:21:0000000:18158/чзу3 Точки 1-6	Земли сельскохозяйственного назначения	Образование части земельного участка	1163	-	Оренбургская область/Государственное учреждение "Главное Управление дорожного хозяйства Оренбургской области"	Собственность
22	56:21:0907001	56:21:0907001:3У12 Точки 1-5	Земли сельскохозяйственного назначения	Образование земельных участков из земель или земельных участков, находящих ся в государственной или муниципальной собственности	327	-	-	Неразграниченная государственная собственность

Инд. № подл.	Подп. и дата	Взам. инв. №

Изм.	Кол. уч	Лист	№ док	Подпись	Дата

15643.ПМТ2.Т

Лист

63

Формат А3

23	56:21:0000000:18639	56:21:0000000:18639/чзу9 Точки 1-16	Земли сельскохозяйственного назначения	Образование части земельного участка	6715	-	ОДС (161 участника)/Сельскохозяйственный производственный кооператив колхоз "Урал" Оренбургского района, Оренбургской области	Собственность/ Аренда
24	56:21:0907001:1095	56:21:0907001:1095/чзу3 Точки 1-7	Земли сельскохозяйственного назначения	Образование части земельного участка	1209	-	Атаманская Ирина Сергеевна; Митюшин Александр Анатольевич/Сельскохозяйственный производственный кооператив колхоз "Урал" Оренбургского района, Оренбургской области	Собственность/ Аренда
25	56:21:0907001:1096	56:21:0907001:1096/чзу10 Точки 1-6	Земли сельскохозяйственного назначения	Образование части земельного участка	164	-	Атаманская Ирина Сергеевна; Митюшин Александр Анатольевич/Сельскохозяйственный производственный кооператив колхоз "Урал" Оренбургского района, Оренбургской области	Собственность/ Аренда

Инд. № подл.	Подп. и дата	Взам. инв. №

Изм.	Кол. уч	Лист	№ док	Подпись	Дата

15643.ПМТ2.Т

Лист

64

Формат А3

26	56:21:0907001:1096	56:21:0907001:1096/чзу9 Точки 1-12	Земли сельскохозяйственного назначения	Образование части земельного участка	796	-	Атаманккая Ирина Сергеевна; Митюшин Александр Анатолевич/Сельскохозяйственный производственный кооператив колхоз "Урал" Оренбургского района, Оренбургской области	Собственность/ Аренда
27	56:21:0906006	56:21:0906006:3У11 Точки 1-8	Земли сельскохозяйственного назначения	Образование земельных участков из земель или земельных участков, находящих ся в государственной или муниципальной собственности	699	-	-	Неограниченная государственная собственность
28	56:21:0000000:18640	56:21:0000000:18640/чзу16 Точки 1-8	Земли сельскохозяйственного назначения	Образование части земельного участка	652	-	ОДС (53 участника)	Собственность
29	56:21:0000000:18158	56:21:0000000:18158/чзу5 Точки 1-4	Земли сельскохозяйственного назначения	Образование части земельного участка	280	-	Оренбургская область/Государственное учреждение "Главное Управление дорожного хозяйства Оренбургской области"	Собственность

Инд. № подл.	Подп. и дата	Взам. инв. №

Изм.	Кол. уч	Лист	№ док	Подпись	Дата

15643.ПМТ2.Т

Лист

65

Формат А3

30	56:21:0907001	56:21:0907001:3У14 Точки 1-4	Земли сельскохозяйственного назначения	Образование земельных участков из земель или земельных участков, находящих ся в государственной или муниципальной собственности	11	-	-	Неразграниченная государственная собственность
31	56:21:0000000:18640	56:21:0000000:18640/чзу17 Точки 1-4	Земли сельскохозяйственного назначения	Образование части земельного участка	508	-	ОДС (53 участника)	Собственность
32	56:21:0000000:18639	56:21:0000000:18639/чзу10 Точки 1-5	Земли сельскохозяйственного назначения	Образование части земельного участка	212	-	ОДС (161 участника)/Сельскохозяйственный производственный кооператив колхоз "Урал" Оренбургского района, Оренбургской области	Собственность/ Аренда
33	56:21:0000000:19748	56:21:0000000:19748/чзу5 Точки 1-8	Земли сельскохозяйственного назначения	Образование части земельного участка	3796	-	Сельскохозяйственный производительный кооператив колхоз "Урал" Оренбургского района, Оренбургской области	Собственность
34	56:21:0000000:18640	56:21:0000000:18640/чзу10 Точки 1-4	Земли сельскохозяйственного назначения	Образование части земельного участка	2231	-	ОДС (53 участника)	Собственность

Инд. № подл.	Подп. и дата	Взам. инв. №

Изм.	Кол. уч	Лист	№ док	Подпись	Дата

15643.ПМТ2.Т

Лист

66

35	56:21:0907001:1099	56:21:0907001:1099/чзу4 Точки 1-15	Земли сельскохозяйственного назначения	Образование части земельного участка	712	-	Атаманская Ирина Сергеевна; Митюшин Александр Анатольевич/Сельскохозяйственный производственный кооператив колхоз "Урал" Оренбургского района, Оренбургской области	Собственность/ Аренда
36	56:21:0907001:1096	56:21:0907001:1096/чзу7 Точки 1-4	Земли сельскохозяйственного назначения	Образование части земельного участка	203	-	Атаманская Ирина Сергеевна; Митюшин Александр Анатольевич/Сельскохозяйственный производственный кооператив колхоз "Урал" Оренбургского района, Оренбургской области	Собственность/ Аренда

Инд. № подл.	Подп. и дата	Взам. инв. №

Изм.	Кол. уч	Лист	№ док	Подпись	Дата

15643.ПМТ2.Т

Лист

67

37	56:21:0907001:1096	56:21:0907001:1096/чзу8 Точки 1-4	Земли сельскохозяйственного назначения	Образование части земельного участка	34	-	Атаманккая Ирина Сергеевна; Митюшин Александр Анатольевич/Сельскохозяйственный производственный кооператив колхоз "Урал" Оренбургского района, Оренбургской области	Собственность/ Аренда
Итого:					43340			

Инд. № подл.	Подп. и дата	Взам. инв. №

Изм.	Кол. уч	Лист	№ док	Подпись	Дата

15643.ПМТ2.Т

Лист
68

2. Перечень кадастровых номеров существующих земельных участков и земель, на которых линейный объект может быть размещен на условиях сервитута, публичного сервитута, их адреса или описание местоположения, перечень и адреса расположенных на таких земельных участках объектов недвижимого имущества (при наличии сведений о них в Едином государственном реестре недвижимости)

Кадастровой номер земельного участка	Адрес	ОКС	Адрес ОКС
56:21:0000000:19748	Оренбургская область, р-н Оренбургский, с/с Ивановский	56:21:0000000:11484; 56:21:0000000:18357	Оренбургская область, Оренбургский р-н, ОНГКМ, 3,2 км южнее с. Ивановка; Российская Федерация, Оренбургская область, р-н Оренбургский
56:21:0000000:20811	Оренбургская область, р-н Оренбургский, Ивановский сельсовет	56:21:0000000:19310 56:21:0000000:19551 56:21:0000000:19550 56:21:0000000:19783	Российская Федерация, Оренбургская область, Оренбургский район, ОНГКМ, 10,4 км южнее с. Ивановка; Российская Федерация, Оренбургская область, Оренбургский район, ОНГКМ, 8,35 км юго- восточнее с. Благословенка; Российская Федерация, Оренбургская область, Оренбургский район, ОНГКМ, 8,35 км юго- восточнее с. Благословенка;

Взам. инв. №	
Подп. и дата	
Инв. № подл.	

Изм.	Кол.уч.	Лист	№ док	Подпись	Дата

15643.ПМТ2.Т

Лист

69

56:21:0000000:20811	Оренбургская область, р-н Оренбургский, Ивановский сельсовет	56:21:0000000:19307 56:21:0000000:19552	<p>Российская Федерация, Оренбургская область, Оренбургский район, ОНГКМ, 9,44 км южнее с. Ивановка;</p> <p>Российская Федерация, Оренбургская область, Оренбургский район, ОНГКМ, 10,4 км южнее с. Ивановка;</p>
56:21:0000000:20811	Оренбургская область, р-н Оренбургский, Ивановский сельсовет	56:21:0000000:19306 56:21:0906006:118 56:21:0906006:119 56:21:0000000:19781	<p>Российская Федерация, Оренбургская область, Оренбургский район, ОНГКМ, 8,35 км юго-восточнее с. Благословенка;</p> <p>Российская Федерация, Оренбургская область, Оренбургский район, ОНГКМ, 10,4 км южнее с. Ивановка</p> <p>Российская Федерация, Оренбургская область, Оренбургский район, ОНГКМ, 7,57 км южнее с. Ивановка;</p> <p>Российская Федерация, Оренбургская область, Оренбургский район, ОНГКМ, 7,57 км южнее с. Ивановка;</p> <p>Российская Федерация, Оренбургская область, Оренбургский район, ОНГКМ, 9,44 км южнее с. Ивановка</p>
56:21:0000000:18640	Оренбургская область, р-н Оренбургский, Ивановский сельсовет	56:21:0000000:14225 56:21:0000000:8650	<p>Оренбургская область, р-н Оренбургский, ПС УКГПГ-10;</p> <p>Оренбургская область, Оренбургский район, ПС УКГПГ-10</p>

Взам. инв. №	
Подп. и дата	
Инв. № подл.	

Изм.	Кол.уч.	Лист	№ док	Подпись	Дата

15643.ПМТ2.Т

Лист

70

56:21:0906006:1	обл. Оренбургская, р-н Оренбургский, с/с Ивановский	56:21:0000000:6752	Оренбургская область, Оренбургский район, ОНГКМ, 3,0 км юго- восточнее города Оренбург
56:21:0000000:20574	Оренбургская область, Оренбургский район, Ивановский сельсовет	56:21:0000000:14225 56:21:0000000:8650	Оренбургская область, р-н Оренбургский, ПС УКГПГ-10; Оренбургская область, Оренбургский район, ПС УКГПГ-10
56:21:0000000:18639	Оренбургская область, р-н Оренбургский, Ивановский сельсовет	56:21:0000000:14225 56:21:0000000:8650	Оренбургская область, р-н Оренбургский, ПС УКГПГ-10; Оренбургская область, Оренбургский район, ПС УКГПГ-10
56:21:0000000:20761	Оренбургская область, Оренбургский район, Ивановский сельсовет	56:21:0000000:14225 56:21:0000000:8650	Оренбургская область, р-н Оренбургский, ПС УКГПГ-10; Оренбургская область, Оренбургский район, ПС УКГПГ-10
56:21:0906005:1	Оренбургская область, Оренбургский район, Ивановский сельсовет	56:21:0000000:19543 56:21:0906005:213	Российская Федерация, Оренбургская область, Оренбургский район, ОНГКМ, 8,35 км юго- восточнее с. Благословенка Российская Федерация, Оренбургская область, Оренбургский район, ОНГКМ, 8,35 км юго- восточнее с. Благословенка

Взам. инв. №	
Подп. и дата	
Инв. № подл.	

Изм.	Кол.уч.	Лист	№ док	Подпись	Дата

15643.ПМТ2.Т

Лист

71

3. Перечень координат характерных точек образуемых земельных участков (частей земельных участков), (МСК – 56, зона 2)

№	Х	У
56:21:0906005:3У1		
Площадь 713 кв,м		
1	416074,14	2308771,91
2	416072,84	2308767,43
3	416090,17	2308763,89
4	416111,10	2308752,18
5	416118,27	2308776,75
8	416770.204	2310170.120
1	416074,14	2308771,91
56:21:0906005:3У2		
Площадь 1420 кв,м		
1	416009,79	2309026,71
2	416014,09	2309022,52
3	416012,33	2308978,17
4	416042,13	2308969,90
5	416043,99	2309016,98
1	416009,79	2309026,71
6	416042,39	2309009,68
7	416040,39	2309009,60
8	416040,45	2309007,61
9	416042,46	2309007,67
6	416042,39	2309009,68
10	416041,52	2309010,67
11	416039,51	2309010,60
12	416039,45	2309012,60
13	416041,44	2309012,67
10	416041,52	2309010,67
56:21:0906003:3У1		
Площадь 91 кв,м		
1	416656,26	2309416,47
2	416657,48	2309388,49
3	416660,82	2309388,59
4	416659,42	2309416,56
1	416656,26	2309416,47
56:21:0906003:3У2		
Площадь 102 кв,м		
1	416747,44	2310518,92
2	416747,69	2310515,17
3	416777,01	2310506,61
4	416776,79	2310509,95

56:21:0906005:3У9		
Площадь 1 кв,м		
1	415991,27	2309013,31
2	415991,49	2309014,28
3	415990,52	2309014,51
4	415990,29	2309013,53
5	415991,27	2309013,31
56:21:0906006:3У6		
Площадь 1 кв,м		
1	416442,68	2311103,42
2	416442,47	2311103,41
3	416442,75	2311097,41
4	416442,97	2311097,42
1	416442,68	2311103,42
56:21:0907001:3У4		
Площадь 77 кв,м		
1	415942,58	2314219,10
2	415944,46	2314202,72
3	415949,17	2314203,12
4	415947,31	2314219,41
5	415945,67	2314204,29
6	415946,67	2314204,37
7	415946,59	2314205,37
8	415945,59	2314205,29
5	415945,67	2314204,29
56:21:0907001:3У5		
Площадь 1 кв,м		
1	415945,67	2314204,29
2	415946,67	2314204,37
3	415946,59	2314205,37
4	415945,59	2314205,29
1	415945,67	2314204,29
56:21:0000000:18639:3У1		
Площадь 1 кв,м		
1	415941,79	2314203,96
2	415942,79	2314204,05
3	415942,70	2314205,04
4	415941,71	2314204,96
1	415941,79	2314203,96
56:21:0000000:18639:3У16		
Площадь 1 кв,м		
1	415900,83	2314200,49

Взам. инв.№	
Подп. и дата	
Инв. № подл.	

Изм.	Кол.уч.	Лист	№ док	Подпись	Дата

15643.ПМТ2.Т

Лист

72

1	416747,44	2310518,92
56:21:0906003:3У3		
Площадь 94 кв,м		
1	416947,87	2311873,39
2	416947,02	2311869,89
3	416974,32	2311863,68
4	416974,40	2311863,99
5	416974,27	2311864,02
6	416974,77	2311865,95
7	416974,87	2311865,92
8	416975,06	2311866,69
9	416971,57	2311867,55
1	416947,87	2311873,39
56:21:0907001:3У6		
Площадь 186 кв,м		
1	417031,51	2311882,75
2	417029,93	2311876,28
3	417057,11	2311869,55
4	417058,68	2311875,95
1	417031,51	2311882,75
56:21:0907001:3У7		
Площадь 42 кв,м		
1	417019,87	2312292,96
2	417019,87	2312289,78
3	417033,40	2312288,91
4	417033,40	2312289,15
5	417033,33	2312291,92
1	417019,87	2312292,96
56:21:0907001:3У9		
Площадь 57 кв,м		
1	417307,77	2312305,68
2	417308,00	2312299,23
3	417316,94	2312298,45
4	417316,91	2312304,89
1	417307,77	2312305,68
56:21:0906006:3У2		
Площадь 432 кв,м		
1	416211.15	2310671.1
2	416206.4	2310672.39

2	415901,83	2314200,58
3	415901,75	2314201,58
4	415900,75	2314201,49
1	415900,83	2314200,49
56:21:0000000:18639:3У8		
Площадь 1 кв,м		
1	415865,57	2314197,47
2	415865,57	2314198,47
3	415864,57	2314198,47
4	415864,57	2314197,47
1	415865,57	2314197,47
56:21:0000000:18639:3У15		
Площадь 1 кв,м		
1	415865,57	2314201,37
2	415865,56	2314202,37
3	415864,56	2314202,37
4	415864,57	2314201,37
1	415865,57	2314201,37
56:21:0000000:18639:3У14		
Площадь 1 кв,м		
1	415820,59	2314198,75
2	415820,58	2314199,75
3	415819,58	2314199,74
4	415819,59	2314198,74
1	415820,59	2314198,75
56:21:0000000:18639:3У6		
Площадь 1 кв,м		
1	415780,60	2314199,88
2	415780,60	2314200,88
3	415779,60	2314200,88
4	415779,60	2314199,88
1	415780,60	2314199,88
56:21:0000000:18639:3У7		
Площадь 1 кв,м		
1	415735,62	2314201,16
2	415735,62	2314202,16
3	415734,62	2314202,16
4	415734,62	2314201,16
1	415735,62	2314201,16
56:21:0000000:18639:3У13		
Площадь 1 кв,м		
1	415690,64	2314202,44
2	415690,64	2314203,44
3	415689,64	2314203,43
4	415689,64	2314202,43

Взам. инв.№	
Подп. и дата	
Инв. № подл.	

Изм.	Кол.уч.	Лист	№ док	Подпись	Дата

15643.ПМТ2.Т

Лист

73

3	416205.43	2310668.98
4	416211.33	2310667.29
5	416211.84	2310656.8
6	416240.95	2310648.71
7	416240.56	2310656.86
8	416240.3	2310662.33
9	416239.00	2310662.73
10	416239.2	2310663.44
1	416211.15	2310671.1
56:21:0906003:3У5		
Площадь 107 кв,м		
1	416460,28	2311104,20
2	416460,55	2311098,21
3	416460,88	2311098,22
4	416461,33	2311088,23
5	416467,99	2311088,53
6	416467,12	2311104,51
1	416460,28	2311104,20
56:21:0906006:3У3		
Площадь 67 кв,м		
1	416152,84	2311892,38
2	416152,94	2311890,29
3	416180,87	2311907,11
4	416180,74	2311909,69
1	416152,84	2311892,38
56:21:0906006:3У4		
Площадь 50 кв,м		
1	415910,02	2311987,72
2	415909,77	2311958,47
3	415911,58	2311958,09
4	415911,66	2311987,38
1	415910,02	2311987,72
56:21:0906006:3У5		
Площадь 112 кв,м		
1	415338,11	2312122,35
2	415338,09	2312092,70
3	415341,86	2312091,71
4	415341,87	2312121,37
1	415338,11	2312122,35
56:21:0907001:3У1		
Площадь 36 кв,м		
1	415037,82	2312390,07
2	415037,57	2312389,07
3	415064,70	2312382,15
4	415065,07	2312383,61
1	415037,82	2312390,07

1	415690,64	2314202,44
56:21:0000000:18639:3У9		
Площадь 1 кв,м		
1	415646,86	2314203,69
2	415646,86	2314204,69
3	415645,86	2314204,69
4	415645,86	2314203,69
1	415646,86	2314203,69
56:21:0000000:18639:3У10		
Площадь 1 кв,м		
1	415601,88	2314204,97
2	415601,88	2314205,97
3	415600,88	2314205,97
4	415600,88	2314204,97
1	415601,88	2314204,97
56:21:0000000:18639:3У11		
Площадь 1 кв,м		
1	415556,90	2314206,25
2	415556,89	2314207,25
3	415555,89	2314207,24
4	415555,90	2314206,24
1	415556,90	2314206,25
56:21:0000000:18639:3У12		
Площадь 940 кв,м		
1	415407,63	2314231,76
2	415403,39	2314231,09
3	415399,28	2314229,76
4	415395,42	2314227,80
5	415391,91	2314225,23
6	415388,83	2314222,13
7	415386,23	2314218,50
8	415384,47	2314214,79
9	415382,65	2314209,91
10	415382,93	2314208,71
11	415436,62	2314208,81
12	415436,84	2314209,72
13	415434,95	2314215,11
14	415433,04	2314218,84
15	415430,52	2314222,30
16	415427,49	2314225,31
17	415424,03	2314227,82
18	415420,23	2314229,76
19	415416,17	2314231,08
20	415411,93	2314231,76
1	415407,63	2314231,76
56:21:0907001:1096:3У19		

Взам. инв.№	
Подп. и дата	
Инв. № подл.	

Изм.	Кол.уч.	Лист	№ док	Подпись	Дата

15643.ПМТ2.Т

Лист

74

56:21:0907001:3У2		
Площадь 905 кв,м		
1	415056,73	2312944,05
2	415051,22	2312913,48
3	415076,57	2312892,40
4	415082,26	2312923,91
1	415056,73	2312944,05
56:21:0000000:19675/чзу1		
Площадь 790 кв,м		
1	416275,19	2308795,61
2	416276,12	2308798,37
3	416279,67	2308797,34
4	416281,89	2308805,03
5	416281,12	2308805,26
6	416285,78	2308822,10
7	416285,27	2308822,25
8	416297,88	2308865,93
9	416299,78	2308865,35
10	416274,56	2308777,18
11	416269,56	2308778,88
12	416267,41	2308779,64
13	416263,88	2308767,55
14	416252,65	2308770,83
15	416247,77	2308768,79
16	416255,00	2308801,50
1	416275,19	2308795,61
56:21:0000000:19748/чзу1		
Площадь 9128 кв,м		
1	416106,51	2308843,90
2	416091,22	2308791,51
3	416026,35	2308802,89
4	416026,35	2308802,89
5	416013,90	2308805,07
6	416011,80	2308798,10
7	416015,05	2308798,40
8	416019,25	2308798,79
9	416015,51	2308801,94
10	416028,45	2308799,63
11	416029,19	2308799,70
12	416036,35	2308798,23
13	416114,13	2308784,38
14	416109,46	2308782,92
15	416117,88	2308777,02
16	416198,47	2308753,50
17	416206,00	2308751,29

Площадь 1 кв,м		
1	415511,91	2314207,52
2	415511,91	2314208,52
3	415510,91	2314208,52
4	415510,91	2314207,52
1	415511,91	2314207,52
56:21:0907001:1096:3У20		
Площадь 1 кв,м		
1	415491,13	2314206,14
2	415491,13	2314207,14
3	415490,13	2314207,14
4	415490,13	2314206,14
1	415491,13	2314206,14
56:21:0907001:1096:3У21		
Площадь 1 кв,м		
1	415487,77	2314204,18
2	415487,76	2314205,18
3	415486,76	2314205,17
4	415486,77	2314204,17
1	415487,77	2314204,18
56:21:0907001:1096:3У22		
Площадь 1 кв,м		
1	415487,75	2314207,87
2	415487,75	2314208,87
3	415486,75	2314208,87
4	415486,75	2314207,87
1	415487,75	2314207,87
56:21:0907001:1096:3У23		
Площадь 1 кв,м		
1	415485,80	2314204,93
2	415485,80	2314205,93
3	415484,80	2314205,92
4	415484,80	2314204,92
1	415485,80	2314204,93
56:21:0907001:169 Е3 56:21:0000000:65/чзу6		
Площадь 2 кв,м		
1	415441,81	2314004,17
2	415441,81	2313996,26
3	415442,26	2313996,49
1	415441,81	2314004,17
56:21:0000000:20542:3У1		
Площадь 1 кв,м		
1	416472,57	2311103,25
2	416471,57	2311103,19
3	416471,63	2311102,20

Взам. инв.№	
Подп. и дата	
Инв. № подл.	

Изм.	Кол.уч.	Лист	№ док	Подпись	Дата

15643.ПМТ2.Т

Лист

75

18	416220,42	2308757,32
19	416247,77	2308768,79
20	416254,99	2308801,45
21	416253,74	2308801,87
22	416239,71	2308805,96
23	416230,15	2308801,95
24	416224,57	2308809,39
1	416106,51	2308843,90
56:21:0000000:19748/чзУ2		
Площадь 2576 кв,м		
1	416072,84	2308767,43
2	416071,42	2308762,56
3	416072,22	2308762,32
4	416068,02	2308747,92
5	416045,94	2308754,37
6	416047,87	2308760,99
7	416041,53	2308762,84
8	416044,56	2308773,22
9	416031,83	2308775,82
10	415965,11	2308769,54
11	415963,64	2308768,23
12	415973,64	2308757,01
13	415981,11	2308763,66
14	416025,23	2308751,05
15	416022,55	2308741,23
16	416036,98	2308737,43
17	416039,68	2308746,92
18	416058,10	2308741,66
19	416059,70	2308747,23
20	416105,74	2308733,80
21	416111,10	2308752,18
22	416090,17	2308763,89
1	416072,84	2308767,43
23	416032,06	2308752,72
24	416032,36	2308753,68
25	416031,41	2308753,98
26	416031,11	2308753,02
23	416032,06	2308752,72
27	416028,29	2308753,80
28	416028,59	2308754,75
29	416027,64	2308755,05
30	416027,34	2308754,10
27	416028,29	2308753,80

4	416472,62	2311102,25
1	416472,57	2311103,25
56:21:0000000:20542:3У2		
Площадь 1 кв,м		
1	416468,67	2311103,08
2	416467,67	2311103,02
3	416467,73	2311102,02
4	416468,73	2311102,08
1	416468,67	2311103,08
56:21:0000000:18640:3У1		
Площадь 1 кв,м		
1	416427,61	2311101,26
2	416426,61	2311101,20
3	416426,67	2311100,20
4	416427,67	2311100,26
1	416427,61	2311101,26
56:21:0000000:18640:3У2		
Площадь 1 кв,м		
1	416382,66	2311099,25
2	416381,66	2311099,19
3	416381,72	2311098,20
4	416382,71	2311098,25
1	416382,66	2311099,25
56:21:0000000:18640:3У3		
Площадь 1 кв,м		
1	416361,61	2311094,39
2	416360,61	2311094,40
3	416360,61	2311093,40
4	416361,61	2311093,39
1	416361,61	2311094,39
56:21:0000000:18640:3У4		
Площадь 1 кв,м		
1	416361,00	2311098,28
2	416360,00	2311098,22
3	416360,06	2311097,22
4	416361,06	2311097,28
1	416361,00	2311098,28
56:21:0000000:18640:3У5		
Площадь 1 кв,м		
1	416317,454	2311086,938
2	416316,456	2311086,88
3	416316,514	2311085,882
4	416317,512	2311085,94
1	416317,454	2311086,938
56:21:0000000:18640:3У6		
Площадь 1 кв,м		

Взам. инв.№	
Подп. и дата	
Инв. № подл.	

Изм.	Кол.уч.	Лист	№ док	Подпись	Дата
------	---------	------	-------	---------	------

15643.ПМТ2.Т

Лист

76

31	416026,30	2308754,37
32	416026,60	2308755,33
33	416025,64	2308755,63
34	416025,34	2308754,67
31	416026,30	2308754,37
35	416022,53	2308755,45
36	416022,83	2308756,40
37	416021,87	2308756,70
38	416021,57	2308755,75
35	416022,53	2308755,45
39	415979,13	2308767,64
40	415978,13	2308767,66
41	415978,12	2308766,66
42	415979,12	2308766,64
39	415979,13	2308767,64
43	415976,10	2308769,89
44	415975,10	2308769,90
45	415975,09	2308768,90
46	415976,09	2308768,89
43	415976,10	2308769,89
56:21:0000000:19748/чзУ3		
Площадь 7524 кв,м		
1	415968,98	2308878,71
2	415969,08	2308877,22
3	415964,78	2308892,53
4	416004,33	2308961,43
5	415997,54	2308982,28
6	415990,60	2308984,21
7	415994,95	2308970,86
8	415984,72	2308971,71
9	415983,61	2308956,83
10	415994,20	2308955,83
11	415988,95	2308946,68
12	415980,17	2308952,08
13	415972,47	2308939,31
14	415981,46	2308933,63
15	415962,16	2308900,01
16	415952,80	2308901,30
17	415950,74	2308886,41
18	415960,65	2308885,04
19	415964,49	2308871,33
20	415956,10	2308870,77

1	416278,59	2311076,77
2	416277,59	2311076,79
3	416277,58	2311075,79
4	416278,58	2311075,77
1	416278,59	2311076,77
56:21:0000000:18640:3У7		
Площадь 1 кв,м		
1	416278,01	2311080,63
2	416277,01	2311080,65
3	416276,99	2311079,65
4	416277,99	2311079,63
1	416278,01	2311080,63
56:21:0000000:18640:3У8		
Площадь 1 кв,м		
1	416249,40	2311074,47
2	416249,40	2311075,47
3	416248,40	2311075,47
4	416248,40	2311074,47
1	416249,40	2311074,47
56:21:0000000:18640:3У9		
Площадь 1 кв,м		
1	416245,63	2311074,32
2	416245,63	2311075,32
3	416244,63	2311075,31
4	416244,63	2311074,31
1	416245,63	2311074,32
56:21:0000000:18639:3У5		
Площадь 1 кв,м		
1	417781,89	2312285,44
2	417780,89	2312285,38
3	417780,95	2312284,38
4	417781,95	2312284,44
1	417781,89	2312285,44
56:21:0000000:18639:3У4		
Площадь 1 кв,м		
1	417778,00	2312285,20
2	417777,00	2312285,14
3	417777,06	2312284,15
4	417778,05	2312284,20
1	417778,00	2312285,20
56:21:0907001:875:3У1		
Площадь 1 кв,м		
1	417724,07	2312282,18
2	417723,07	2312282,13
3	417723,13	2312281,13
4	417724,13	2312281,18

Взам. инв.№	
Подп. и дата	
Инв. № подл.	

Изм.	Кол.уч.	Лист	№ док	Подпись	Дата

15643.ПМТ2.Т

Лист

77

21	415957,23	2308855,89
22	415967,08	2308856,44
23	415967,70	2308844,38
24	415957,50	2308843,70
25	415958,63	2308828,82
26	415968,48	2308829,37
27	415970,03	2308799,44
28	415959,83	2308798,76
29	415960,24	2308793,36
30	416004,45	2308797,43
31	415999,59	2308871,77
32	416041,18	2308945,98
33	416042,13	2308969,90
34	416012,33	2308978,17
35	416011,39	2308954,40
1	415968,98	2308878,71
36	415972,62	2308836,52
37	415972,56	2308837,52
38	415971,57	2308837,47
39	415971,62	2308836,47
36	415972,62	2308836,52
40	415971,21	2308863,59
41	415971,16	2308864,59
42	415970,16	2308864,54
43	415970,21	2308863,54
40	415971,21	2308863,59
44	415967,36	2308862,96
45	415967,31	2308863,96
46	415966,31	2308863,91
47	415966,37	2308862,91
44	415967,36	2308862,96
48	415963,62	2308889,58
49	415962,62	2308889,53
50	415962,67	2308888,53
51	415963,67	2308888,58
48	415963,62	2308889,58
52	415963,13	2308893,28
53	415962,13	2308893,30
54	415962,12	2308892,30
55	415963,12	2308892,28
52	415963,13	2308893,28

1	417724,07	2312282,18
56:21:0000000:18639:3У3		
Площадь 1 кв,м		
1	417674,15	2312279,38
2	417673,15	2312279,32
3	417673,21	2312278,33
4	417674,21	2312278,38
1	417674,15	2312279,38
56:21:0907001:1098:3У1		
Площадь 1 кв,м		
1	417622,62	2312276,47
2	417621,62	2312276,44
3	417621,65	2312275,44
4	417622,65	2312275,47
1	417622,62	2312276,47
56:21:0907001:1098:3У2		
Площадь 1 кв,м		
1	417622,70	2312280,35
2	417621,70	2312280,37
3	417621,69	2312279,37
4	417622,69	2312279,35
1	417622,70	2312280,35
56:21:0907001:1098:3У3		
Площадь 1 кв,м		
1	417577,84	2312280,30
2	417576,84	2312280,38
3	417576,76	2312279,39
4	417577,76	2312279,30
1	417577,84	2312280,30
56:21:0907001:1098:3У4		
Площадь 1 кв,м		
1	417533,01	2312284,21
2	417532,01	2312284,29
3	417531,93	2312283,29
4	417532,93	2312283,21
1	417533,01	2312284,21
56:21:0907001:1098:3У5		
Площадь 1 кв,м		
1	417488,18	2312288,10
2	417487,18	2312288,18
3	417487,10	2312287,18
4	417488,10	2312287,10
1	417488,18	2312288,10
56:21:0907001:1098:3У6		
Площадь 1 кв,м		
1	417443,35	2312292,00

Взам. инв.№	
Подп. и дата	
Инв. № подл.	

Изм.	Кол.уч.	Лист	№ док	Подпись	Дата

15643.ПМТ2.Т

Лист

78

56	415989,27	2308938,82
57	415988,27	2308938,83
58	415988,26	2308937,83
59	415989,26	2308937,82
56	415989,27	2308938,82
60	416001,30	2308958,62
61	416000,30	2308958,64
62	416000,29	2308957,64
63	416001,29	2308957,62
60	416001,30	2308958,62
64	416002,66	2308962,14
65	416001,66	2308962,16
66	416001,65	2308961,16
67	416002,65	2308961,14
64	416002,66	2308962,14
68	415999,01	2308963,54
69	415998,01	2308963,56
70	415998,00	2308962,56
71	415999,00	2308962,54
68	415999,01	2308963,54
56:21:0906006:3У1		
Площадь 699 кв,м		
1	415989,52	2309046,47
2	415993,41	2309042,68
3	416009,74	2309026,70
4	416043,99	2309016,98
5	416044,41	2309027,46
6	416046,11	2309032,95
1	415989,52	2309046,47
56:21:0000000:20811/чзУ1		
Площадь 14043 кв,м		
1	415987,15	2309048,78
2	415989,52	2309046,47
3	416046,11	2309032,95
4	416127,83	2309295,86
5	416098,55	2309303,06
6	416074,16	2309224,61
7	416039,98	2309218,74
1	415987,15	2309048,78
8	416039,27	2309160,17
9	416039,27	2309158,13

2	417442,35	2312292,08
3	417442,27	2312291,08
4	417443,27	2312291,00
1	417443,35	2312292,00
56:21:0907001:1098:3У7		
Площадь 1 кв,м		
1	417398,52	2312295,89
2	417397,52	2312295,97
3	417397,44	2312294,97
4	417398,44	2312294,89
1	417398,52	2312295,89
56:21:0907001:1098:3У8		
Площадь 1 кв,м		
1	417353,69	2312299,78
2	417352,69	2312299,87
3	417352,61	2312298,87
4	417353,61	2312298,79
1	417353,69	2312299,78
56:21:0907001:3У10		
Площадь 1 кв,м		
1	417309,07	2312303,67
2	417308,07	2312303,75
3	417307,99	2312302,75
4	417308,98	2312302,67
1	417309,07	2312303,67
56:21:0907001:1099:3У5		
Площадь 1 кв,м		
1	417290,85	2312301,37
2	417289,85	2312301,37
3	417289,84	2312300,37
4	417290,84	2312300,37
1	417290,85	2312301,37
56:21:0907001:1099:3У6		
Площадь 1 кв,м		
1	417289,975	2312305,273
2	417289,969	2312304,273
3	417290,969	2312304,266
4	417290,975	2312305,266
1	417289,975	2312305,273
56:21:0907001:1099:3У1		
Площадь 1 кв,м		
1	417245,01	2312303,58
2	417245,00	2312302,58
3	417246,00	2312302,57
4	417246,01	2312303,57
5	417245,01	2312303,58

Взам. инв.№	
Подп. и дата	
Инв. № подл.	

Изм.	Кол.уч.	Лист	№ док	Подпись	Дата

15643.ПМТ2.Т

Лист

79

10	416041,27	2309158,13
11	416041,27	2309160,17
8	416039,27	2309160,17
12	416036,39	2309151,97
13	416036,39	2309149,92
14	416038,39	2309149,92
15	416038,39	2309151,97
12	416036,39	2309151,97
56:21:0000000:18640/чзу1		
Площадь 40456 кв,м		
1	416125,80	2309390,73
2	416109,26	2309337,51
3	416098,55	2309303,06
4	416127,83	2309295,87
5	416151,87	2309373,19
6	416189,06	2309374,31
7	416197,64	2309403,29
8	416155,19	2309402,00
9	416188,97	2309993,93
10	416257,23	2310307,89
11	416243,96	2310585,78
12	416240,95	2310648,71
13	416211,84	2310656,80
14	416228,38	2310310,29
15	416160,44	2309997,82
1	416125,80	2309390,73
56:21:0000000:18640/чзу2		
Площадь 40287 кв,м		
1	416250,63	2311064,53
2	416261,62	2311065,08
3	416261,33	2311071,53
4	416270,77	2311071,95
5	416271,22	2311061,94
6	416288,87	2311064,63
7	416286,35	2311074,3
8	416310,73	2311080,65
9	416313,25	2311070,97
10	416327,77	2311074,75
11	416325,25	2311084,43
12	416354,28	2311091,99
13	416355,62	2311082,08
14	416370,49	2311084,09
15	416369,13	2311094,13
16	416374,88	2311094,39
17	416375,32	2311084,4

56:21:0907001:1099:3У3		
Площадь 1 кв,м		
1	417241,25	2312303,27
2	417241,24	2312302,27
3	417242,24	2312302,27
4	417242,25	2312303,27
1	417241,25	2312303,27
56:21:0907001:1099:3У4		
Площадь 1 кв,м		
1	417203,50	2312320,95
2	417203,49	2312319,95
3	417204,49	2312319,94
4	417204,50	2312320,94
1	417203,50	2312320,95
56:21:0907001:1096:3У1		
Площадь 1 кв,м		
1	417161,99	2312338,33
2	417161,98	2312337,33
3	417162,98	2312337,32
4	417162,99	2312338,32
1	417161,99	2312338,33
56:21:0907001:1096:3У2		
Площадь 1 кв,м		
1	417138,16	2312348,30
2	417138,16	2312347,30
3	417139,16	2312347,29
4	417139,16	2312348,29
1	417138,16	2312348,30
56:21:0907001:1096:3У3		
Площадь 1 кв,м		
1	417134,46	2312348,99
2	417134,45	2312347,99
3	417135,45	2312347,99
4	417135,46	2312348,99
1	417134,46	2312348,99
56:21:0907001:1096:3У4		
Площадь 1 кв,м		
1	417137,44	2312344,46
2	417137,44	2312343,46
3	417138,44	2312343,46
4	417138,44	2312344,46
1	417137,44	2312344,46
56:21:0907001:1096:3У5		
Площадь 1 кв,м		
1	417114,16	2312345,55
2	417114,16	2312346,55

Взам. инв.№	
Подп. и дата	
Инв. № подл.	

Изм.	Кол.уч.	Лист	№ док	Подпись	Дата

15643.ПМТ2.Т

Лист

80

18	416390,3	2311085,07
19	416389,85	2311095,05
20	416419,83	2311096,39
21	416420,27	2311086,41
22	416435,25	2311087,08
23	416434,8	2311097,06
24	416442,75	2311097,41
25	416442,47	2311103,41
26	416360,23	2311099,74
27	416280,6	2311079
28	416279,86	2311081,84
29	416274,88	2311081,84
30	416274,88	2311078,14
31	416261,02	2311077,52
32	416260,33	2311092,1
33	416249,34	2311091,57
34	416248,66	2311105,69
35	416219,15	2311104,28
36	416181,19	2311900,31
37	416153,26	2311883,5
38	416210,62	2310682,32
39	416209,34	2310682,68
40	416206,4	2310672,39
41	416239,2	2310663,44
42	416242,02	2310673,31
43	416239,74	2310673,97
44	416225,36	2310975,34
45	416226,74	2310974,44
46	416235,31	2310970,64
47	416242,91	2310968,62
48	416252,15	2310967,69
49	416392	2310968,09
50	416451,53	2310910,68
51	416444,61	2311057,7
52	416395,04	2311005,3
53	416263,69	2311004,9
54	416253,97	2311005,94
55	416250,54	2311006,11
56	416245,99	2311007,54
57	416244,08	2311008,66
58	416242,35	2311010,05
59	416241,22	2311011,21
60	416239,48	2311013,66
61	416238,25	2311016,41
62	416237,37	2311020,97
63	416235,77	2311027,36

3	417113,16	2312346,55
4	417113,16	2312345,55
1	417114,16	2312345,55
56:21:0907001:1096:3У6		
Площадь 1 кв,м		
1	417110,67	2312347,29
2	417110,67	2312348,29
3	417109,67	2312348,29
4	417109,67	2312347,29
1	417110,67	2312347,29
56:21:0907001:1096:3У7		
Площадь 1 кв,м		
1	417108,97	2312343,94
2	417108,97	2312344,94
3	417107,97	2312344,94
4	417107,97	2312343,94
1	417108,97	2312343,94
56:21:0907001:1096:3У8		
Площадь 1 кв,м		
1	417110,85	2312338,69
2	417110,85	2312339,69
3	417109,85	2312339,69
4	417109,85	2312338,69
1	417110,85	2312338,69
56:21:0907001:1095/чзУ2		
Площадь 4655 кв,м		
1	417170,16	2312186,09
2	417196,85	2312183,06
3	417197,23	2312191,15
4	417138,69	2312202,22
5	417076,2	2312212,99
6	417076,2	2312242,16
7	417100,96	2312225,28
8	417113,36	2312215,21
9	417124,4	2312229,91
10	417123,14	2312231,12
11	417123,14	2312231,12
12	417123,33	2312283,17
13	417064,3	2312286,94
14	417064,3	2312270,83
15	417066,2	2312268,43
16	417066,2	2312267,65
17	417111,6	2312237,02
18	417115,2	2312234,32
19	417111,6	2312229,52
20	417106,94	2312233,31

Взам. инв.№	
Подп. и дата	
Инв. № подл.	

Изм.	Кол.уч.	Лист	№ док	Подпись	Дата

15643.ПМТ2.Т

Лист

81

64	416234,2	2311059,37
65	416244,11	2311059,84
66	416250,84	2311060,16
1	416250,63	2311064,53
67	416427,61	2311101,26
68	416426,61	2311101,20
69	416426,67	2311100,20
70	416427,67	2311100,26
67	416427,61	2311101,26
71	416382,66	2311099,25
72	416381,66	2311099,19
73	416381,72	2311098,20
74	416382,71	2311098,25
71	416382,66	2311099,25
75	416361,61	2311094,39
76	416360,61	2311094,40
77	416360,61	2311093,40
78	416361,61	2311093,39
75	416361,61	2311094,39
79	416361,00	2311098,28
80	416360,00	2311098,22
81	416360,06	2311097,22
82	416361,06	2311097,28
79	416361,00	2311098,28
83	416317,454	2311086,938
84	416316,456	2311086,88
85	416316,514	2311085,882
86	416317,512	2311085,94
83	416317,454	2311086,938
87	416278,59	2311076,77
88	416277,59	2311076,79
89	416277,58	2311075,79
90	416278,58	2311075,77
87	416278,59	2311076,77
91	416278,01	2311080,63
92	416277,01	2311080,65
93	416276,99	2311079,65
94	416277,99	2311079,63
91	416278,01	2311080,63

21	417066,2	2312261,09
22	417066,2	2312220,73
23	417036,72	2312220,73
24	417065,24	2312205,06
25	417066,23	2312204,51
26	417121,54	2312195,28
1	417170,16	2312186,09
56:21:0907001:3У8		
Площадь 87 кв,м		
1	417033,33	2312291,92
2	417033,40	2312289,15
3	417033,40	2312288,91
4	417064,30	2312286,94
5	417064,30	2312289,55
1	417033,33	2312291,92
56:21:0907001:3У3		
Площадь 131 кв,м		
1	417064,30	2312289,55
2	417064,30	2312286,94
3	417123,33	2312283,17
4	417123,34	2312285,01
1	417064,30	2312289,55
56:21:0907001:1096:3У15		
Площадь 3263 кв,м		
1	417032.56	2312324.15
2	417033.33	2312291.92
3	417064.3	2312289.55
4	417064.3	2312291.5
5	417072.43	2312299.64
6	417122.45	2312299.58
7	417122.45	2312320.5
8	417118.23	2312320.5
9	417084.05	2312320.5
10	417084.05	2312316.76
11	417082.39	2312316.32
12	417073.2	2312316.34
13	417064.3	2312325.08
14	417064.3	2312355.02
15	417019.53	2312355.00
16	417020.09	2312353.00
17	417032.18	2312353.00
1	417032.56	2312324.15
56:21:0000000:18639:3У2		
Площадь 1474 кв,м		
1	417041,75	2312404,07
2	417037,54	2312404,02

Взам. инв.№	
Подп. и дата	
Инв. № подл.	

Изм.	Кол.уч.	Лист	№ док	Подпись	Дата
------	---------	------	-------	---------	------

15643.ПМТ2.Т

Лист

82

95	416249,40	2311074,47
96	416249,40	2311075,47
97	416248,40	2311075,47
98	416248,40	2311074,47
96	416249,40	2311074,47
99	416245,99	2311067,34
100	416258,48	2311067,93
101	416257,48	2311088,96
102	416244,99	2311088,36
99	416229,79	2311091,64
103	416247,87	2311003,61
104	416244,74	2311004,80
105	416242,38	2311006,18
106	416240,33	2311007,82
107	416238,91	2311009,29
108	416236,87	2311012,16
109	416235,37	2311015,50
110	416234,44	2311020,32
111	416232,79	2311026,91
112	416231,82	2311045,17
113	416231,08	2311062,22
114	416246,20	2311062,94
115	416244,80	2311092,36
116	416229,79	2311091,64
117	416206,83	2311090,73
118	416208,39	2311058,18
119	416209,82	2311056,57
120	416211,41	2311027,02
121	416211,91	2311016,39
122	416225,73	2310990,97
123	416252,77	2310980,70
124	416252,83	2310980,70
125	416397,24	2310981,11
126	416450,64	2310929,60
127	416444,81	2311053,54
128	416396,34	2311002,31
129	416263,53	2311001,90
130	416253,73	2311002,95
131	416250,08	2311003,13
103	416247,87	2311003,61
132	416194,16	2311090,23
133	416195,70	2311057,58

3	417033,40	2312403,29
4	417029,42	2312401,91
5	417025,72	2312399,92
6	417022,37	2312397,36
7	417019,48	2312394,30
8	417017,12	2312390,82
9	417015,41	2312387,18
10	417013,98	2312382,79
11	417016,23	2312371,54
12	417063,17	2312367,87
13	417066,12	2312382,43
14	417064,38	2312387,73
15	417062,53	2312391,44
16	417060,07	2312394,85
17	417057,09	2312397,83
18	417053,68	2312400,30
19	417049,93	2312402,19
20	417045,91	2312403,46
1	417041,75	2312404,07
56:21:0907001:1096/чзуб		
Площадь 1498 кв,м		
1	417017,83	2312363,53
2	417016,23	2312371,54
3	417002,76	2312372,59
4	417008,86	2312342,10
5	417008,86	2312311,40
6	417019,87	2312311,40
7	417019,87	2312292,96
8	417033,33	2312291,92
9	417032,56	2312324,15
10	417032,18	2312353,00
11	417020,09	2312353,00
12	417019,53	2312355,00
1	417017,83	2312363,53
56:21:0907001:1099:3У2		
Площадь 1 кв,м		
1	417244,67	2312307,46
2	417244,66	2312306,46
3	417245,66	2312306,45
4	417245,67	2312307,45
1	417244,67	2312307,46
56:21:0906006:3У7		
Площадь 4 кв,м		
1	416039,27	2309160,17
2	416039,27	2309158,13
3	416041,27	2309158,13

Взам. инв.№	
Подп. и дата	
Инв. № подл.	

Изм.	Кол.уч.	Лист	№ док	Подпись	Дата

15643.ПМТ2.Т

Лист

83

134	416208,39	2311058,18
135	416206,83	2311090,73
132	416194,16	2311090,23
56:21:0000000:18640:3У12		
Площадь 414 кв,м		
1	416194,16	2311090,23
2	416195,70	2311057,58
3	416208,39	2311058,18
4	416206,83	2311090,73
1	416194,16	2311090,23
56:21:0000000:18640:3У11		
Площадь 9773 кв,м		
1	416247,87	2311003,61
2	416244,74	2311004,80
3	416242,38	2311006,18
4	416240,33	2311007,82
5	416238,91	2311009,29
6	416236,87	2311012,16
7	416235,37	2311015,50
8	416234,44	2311020,32
9	416232,79	2311026,91
10	416231,82	2311045,17
11	416231,08	2311062,22
12	416246,20	2311062,94
13	416244,80	2311092,36
14	416229,79	2311091,64
15	416206,83	2311090,73
16	416208,39	2311058,18
17	416209,82	2311056,57
18	416211,41	2311027,02
19	416211,91	2311016,39
20	416225,73	2310990,97
21	416252,77	2310980,70
22	416252,83	2310980,70
23	416397,24	2310981,11
24	416450,64	2310929,60
25	416444,81	2311053,54
26	416396,34	2311002,31
27	416263,53	2311001,90
28	416253,73	2311002,95
29	416250,08	2311003,13
1	416247,87	2311003,61
30	416436,33	2310960,47
31	416436,44	2310957,82

4	416041,27	2309160,17
1	416039,27	2309160,17
56:21:0906006:3У8		
Площадь 4 кв,м		
1	416036,39	2309151,97
2	416036,39	2309149,92
3	416038,39	2309149,92
4	416038,39	2309151,97
1	416036,39	2309151,97
56:21:0906003:228/чзу1		
Площадь 12805 кв,м		
1	416917,26	2311748,55
2	416868,64	2311712,94
3	416818,30	2311590,01
4	416848,90	2311588,99
5	416892,13	2311694,57
6	417040,92	2311803,55
7	417050,79	2311843,82
8	417023,62	2311850,56
9	417016,15	2311820,12
10	416952,14	2311773,24
11	416974,32	2311863,68
12	416947,02	2311869,89
1	416917,26	2311748,55
56:21:0000000:18158/чзу1		
Площадь 626 кв,м		
1	417029,93	2311876,28
2	417024,58	2311854,47
3	417051,80	2311847,91
4	417057,11	2311869,55
1	417029,93	2311876,28
56:21:0907001:1096:3У9		
Площадь 3928 кв,м		
1	415407,99	2314182,00
2	415396,40	2314182,00
3	415397,40	2314177,15
4	415403,43	2314177,15
5	415403,58	2314102,38
6	415403,33	2314102,07
7	415400,09	2314102,10
8	415400,00	2314098,41
9	415428,48	2314098,43
10	415434,35	2314101,34
11	415434,35	2314161,53
12	415435,50	2314162,68

Взам. инв.№	
Подп. и дата	
Инв. № подл.	

Изм.	Кол.уч.	Лист	№ док	Подпись	Дата

15643.ПМТ2.Т

Лист

84

32	416439,09	2310957,93
33	416438,97	2310960,58
30	416436,33	2310960,47
34	416410,15	2310993,29
35	416410,25	2310990,65
36	416412,90	2310990,75
37	416412,79	2310993,40
34	416410,15	2310993,29
38	416245,63	2311074,32
39	416245,63	2311075,32
40	416244,63	2311075,31
41	416244,63	2311074,31
38	416245,63	2311074,32
56:21:0000000:18640:3У10		
Площадь 262 кв,м		
1	416245,99	2311067,34
2	416258,48	2311067,93
3	416257,48	2311088,96
4	416244,99	2311088,36
1	416245,99	2311067,34
5	416249,40	2311074,47
6	416249,40	2311075,47
7	416248,40	2311075,47
8	416248,40	2311074,47
1	416249,40	2311074,47
56:21:0906006:1/чзУ2		
Площадь 105 кв,м		
1	416442,68	2311103,42
2	416442,97	2311097,42
3	416460,51	2311098,21
4	416460,24	2311104,20
1	416442,68	2311103,42
56:21:0000000:20542/чзУ2		
Площадь 147 кв,м		
1	416467,12	2311104,51
2	416467,99	2311088,53
3	416476,31	2311088,90
4	416475,86	2311098,89
5	416478,27	2311099,00
6	416478,00	2311104,99
1	416467,12	2311104,51

13	415496,85	2314162,68
14	415496,85	2314186,05
15	415462,30	2314186,05
16	415462,30	2314179,88
17	415435,50	2314179,88
18	415434,35	2314180,99
19	415434,42	2314186,88
20	415431,46	2314186,88
21	415430,64	2314183,36
22	415420,04	2314182,00
1	415407,99	2314182,00
56:21:0907001:101		
ЕЗ 56:21:0000000:64:3У1		
Площадь 1289 кв,м		
1	415422,18	2314046,27
2	415422,72	2314044,84
3	415399,04	2313989,13
4	415441,81	2314010,73
5	415441,81	2314046,27
1	415422,18	2314046,27
56:21:0907001:1096/чзУ5		
Площадь 7484 кв,м		
1	415330,15	2314083,7
2	415267,53	2314009,67
3	415293,57	2313996,02
4	415343,47	2314055
5	415367,91	2314055,03
6	415367,87	2314037,87
7	415381,82	2314037,84
8	415381,82	2314046,27
9	415422,18	2314046,27
10	415420,47	2314050,74
11	415380,9	2314050,84
12	415380,9	2314106,03
13	415400,19	2314106,03
14	415400,09	2314102,1
15	415403,33	2314102,07
16	415403,58	2314102,38
17	415403,43	2314177,15
18	415397,4	2314177,15
19	415396,4	2314182
20	415389,19	2314182
21	415382,93	2314208,71
22	415369,59	2314208,68
23	415378,53	2314170,5
24	415378,53	2314142,29

Взам. инв.№	
Подп. и дата	
Инв. № подл.	

Изм.	Кол.уч.	Лист	№ док	Подпись	Дата

15643.ПМТ2.Т

Лист

85

7	416472,57	2311103,25
8	416471,57	2311103,19
9	416471,63	2311102,20
10	416472,62	2311102,25
7	416472,57	2311103,25
11	416468,67	2311103,08
12	416467,67	2311103,02
13	416467,73	2311102,02
14	416468,73	2311102,08
11	416468,67	2311103,08
56:21:0906006:16 ЕЗ 56:21:0000000:65/чзу1		
Площадь 195 кв,м		
1	416152,94	2311890,29
2	416153,26	2311883,50
3	416181,19	2311900,31
4	416180,87	2311907,11
1	416152,94	2311890,29
56:21:0000000:18640/чзу3		
Площадь 8007 кв,м		
1	415911,66	2311987,38
2	415911,58	2311958,09
3	416152,06	2311908,61
4	416152,84	2311892,38
5	416180,74	2311909,69
6	416179,67	2311932,23
1	415911,66	2311987,38
56:21:0000000:18640/чзу4		
Площадь 2036 кв,м		
1	415846,41	2312000,81
2	415834,41	2311973,98
3	415909,77	2311958,47
4	415910,02	2311987,72
1	415846,41	2312000,81
56:21:0906006:18 ЕЗ 56:21:0000000:65/чзу2		
Площадь 176 кв,м		
1	415840,40	2312002,04
2	415828,39	2311975,21
3	415834,41	2311973,98
4	415846,41	2312000,81
1	415840,40	2312002,04

25	415394,9	2314142,29
26	415394,9	2314124,42
27	415308,42	2314124,42
28	415338,48	2314159,95
29	415333,95	2314163,79
30	415280,96	2314101,24
31	415285,54	2314097,37
32	415303,35	2314118,41
33	415367,9	2314118,42
34	415367,9	2314083,7
1	415330,15	2314083,7
56:21:0907001:1096:3У14		
Площадь 651 кв,м		
1	417016,23	2312371,54
2	417017,83	2312363,53
3	417019,53	2312355,00
4	417064,30	2312355,02
5	417061,09	2312357,61
6	417063,17	2312367,87
1	417016,23	2312371,54
56:21:0907001:1096:3У16		
Площадь 624 кв,м		
1	417084,05	2312337,20
2	417084,05	2312320,50
3	417120,45	2312320,50
4	417121,45	2312320,50
5	417121,45	2312337,20
1	417084,05	2312337,20
6	417110,87	2312334,79
7	417110,87	2312335,79
8	417109,87	2312335,79
9	417109,87	2312334,79
6	417110,87	2312334,79
56:21:0907001:1095:3У2		
Площадь 4561 кв,м		
1	417025,58	2312276,13
2	417010,74	2312276,10
3	417010,80	2312229,33
4	416978,31	2312219,77
5	416972,81	2312220,73

Взам. инв.№	
Подп. и дата	
Инв. № подл.	

Изм.	Кол.уч.	Лист	№ док	Подпись	Дата

15643.ПМТ2.Т

Лист

86

56:21:0000000:18640/чзу5		
Площадь 7738 кв,м		
1	415644,91	2312042,27
2	415571,12	2312061,53
3	415571,26	2312031,83
4	415638,39	2312014,31
5	415828,39	2311975,21
6	415840,40	2312002,04
1	415644,91	2312042,27
56:21:0000000:20574/чзу2		
Площадь 6802 кв,м		
1	415341,87	2312121,37
2	415341,86	2312091,71
3	415571,26	2312031,83
4	415571,12	2312061,53
1	415341,87	2312121,37
56:21:0000000:18640/чзу6		
Площадь 17415 кв,м		
1	415016,93	2312307,67
2	415008,24	2312322,27
3	415020,18	2312369,37
4	415013,44	2312371,05
5	414993,06	2312376,33
6	414978,25	2312317,91
7	415006,69	2312270,14
8	414985,06	2312184,84
9	415338,09	2312092,70
10	415338,11	2312122,35
11	415019,88	2312205,41
12	415059,01	2312359,71
13	415031,84	2312366,47
1	415016,93	2312307,67
56:21:0000000:18158/чзу2		
Площадь 650 кв,м		
1	415037,57	2312389,07
2	415031,84	2312366,47
3	415059,01	2312359,71
4	415064,70	2312382,15
1	415037,57	2312389,07
56:21:0000000:18640/чзу8		
Площадь 16823 кв,м		
1	415018,53	2312476,76
2	414998,89	2312399,30
3	415026,13	2312392,84
4	415038,03	2312439,75
5	415046,72	2312425,15

6	416971,67	2312215,85
7	417047,70	2312202,45
8	417095,65	2312194,58
9	417095,65	2312194,58
10	417169,41	2312186,08
11	417121,54	2312195,28
12	417066,23	2312204,51
13	417066,23	2312204,51
14	417036,72	2312220,73
15	417066,20	2312220,73
16	417066,20	2312261,09
17	417106,94	2312233,31
18	417111,60	2312229,52
19	417115,20	2312234,32
20	417111,60	2312237,02
21	417066,20	2312267,65
22	417066,20	2312268,43
23	417064,30	2312270,83
24	417061,30	2312268,43
25	417058,50	2312268,43
26	417025,58	2312268,43
27	417025,58	2312274,88
1	417025,58	2312276,13
56:21:0907001:1095:3У1		
Площадь 648 кв,м		
1	417033,40	2312288,91
2	417033,62	2312274,88
3	417025,58	2312274,88
4	417025,58	2312268,43
5	417058,50	2312268,43
6	417061,30	2312268,43
7	417064,30	2312270,83
8	417064,30	2312286,94
1	417033,40	2312288,91
56:21:0907001:1096:3У10		
Площадь 1262 кв,м		
1	415382,93	2314208,71
2	415389,19	2314182,00
3	415420,04	2314182,00
4	415430,64	2314183,36
5	415436,62	2314208,81
1	415382,93	2314208,71
56:21:0907001:1096:3У11		
Площадь 624 кв,м		
1	415462,30	2314202,75
2	415462,30	2314186,05

Взам. инв.№	
Подп. и дата	
Инв. № подл.	

Изм.	Кол.уч.	Лист	№ док	Подпись	Дата

15643.ПМТ2.Т

Лист

87

6	415037,82	2312390,07
7	415065,07	2312383,61
8	415076,71	2312429,51
9	415047,28	2312478,94
10	415053,40	2312763,97
11	415076,57	2312892,40
12	415051,22	2312913,48
13	415024,75	2312766,85
1	415018,53	2312476,76
14	415066,08	2312408,14
15	415068,32	2312407,48
16	415068,94	2312409,78
17	415066,70	2312410,38
14	415066,08	2312408,14
56:21:0000000:18640/чзy9		
Площадь 8537 кв,м		
1	415080,89	2313234,74
2	415077,07	2313056,72
3	415056,73	2312944,05
4	415082,26	2312923,91
5	415105,67	2313053,64
6	415109,36	2313224,42
1	415080,89	2313234,74
56:21:0907001:3У11		
Площадь 60 кв,м		
1	415080,93	2313236,74
2	415080,89	2313234,74
3	415109,36	2313224,42
4	415109,41	2313226,59
1	415080,93	2313236,74
56:21:0000000:18639/чзy8		
Площадь 21250 кв,м		
1	415081,77	2313276,07
2	415080,93	2313236,74
3	415109,41	2313226,59
4	415110,42	2313273,19
5	415226,57	2313916,81
6	415251,14	2313945,85
7	415224,78	2313959,14
8	415199,69	2313929,47
1	415081,77	2313276,07
56:21:0907001:1096/чзy2		
Площадь 1716 кв,м		

3	415498,70	2314186,05
4	415498,70	2314186,05
5	415499,70	2314186,05
6	415499,70	2314202,75
1	415462,30	2314202,75
7	415487,78	2314200,28
8	415487,78	2314201,28
9	415486,78	2314201,27
10	415486,78	2314200,27
1	415487,78	2314200,28
56:21:0907001:1096:3У12		
Площадь 1396 кв,м		
1	415428,50	2314067,55
2	415428,50	2314058,43
3	415417,52	2314058,43
4	415420,47	2314050,74
5	415422,18	2314046,27
6	415441,81	2314046,27
7	415441,81	2314010,73
8	415490,82	2314035,48
9	415441,52	2314053,63
10	415436,20	2314067,55
1	415428,50	2314067,55
56:21:0907001:1096:3У13		
Площадь 2591 кв,м		
1	415400,00	2314098,41
2	415400,19	2314106,03
3	415380,90	2314106,03
4	415380,90	2314050,84
5	415420,47	2314050,74
6	415417,52	2314058,43
7	415428,50	2314058,43
8	415428,50	2314067,55
9	415436,20	2314067,55
10	415436,20	2314099,60
11	415434,35	2314101,34
12	415428,50	2314098,43
13	415428,48	2314098,43
1	415400,00	2314098,41
56:21:0907001:486/чзy1		
Площадь 4 кв,м		
1	417785,08	2312281,45
2	417787,07	2312281,57

Взам. инв.№	
Подп. и дата	
Инв. № подл.	

Изм.	Кол.уч.	Лист	№ док	Подпись	Дата

15643.ПМТ2.Т

Лист

88

1	415224,78	2313959,14
2	415251,14	2313945,85
3	415289,61	2313991,33
4	415263,56	2314004,98
1	415224,78	2313959,14
56:21:0907001:170 ЕЗ 56:21:0000000:65/чзз3		
Площадь 176 кв,м		
1	415267,53	2314009,67
2	415263,56	2314004,98
3	415289,61	2313991,33
4	415293,57	2313996,02
1	415267,53	2314009,67
56:21:0907001:1096/чзз4		
Площадь 3013 кв,м		
1	415435,50	2314162,68
2	415434,35	2314161,53
3	415434,35	2314101,34
4	415436,20	2314099,60
5	415436,20	2314067,55
6	415441,52	2314053,63
7	415490,82	2314035,48
8	415441,81	2314010,73
9	415441,81	2314004,17
10	415442,26	2313996,49
11	415494,13	2314022,82
12	415490,55	2314038,77
13	415443,84	2314055,98
14	415439,20	2314068,10
15	415439,20	2314083,57
16	415444,61	2314083,57
17	415444,61	2314159,46
18	415501,70	2314159,46
19	415501,70	2314183,05
20	415502,70	2314183,05
21	415502,70	2314206,26
22	415531,09	2314205,45
23	415531,04	2314209,00
24	415480,38	2314208,90
25	415480,38	2314207,75
26	415449,73	2314207,75
27	415449,99	2314208,84
28	415436,62	2314208,81
29	415431,46	2314186,88
30	415434,42	2314186,88
31	415434,35	2314180,99
32	415435,50	2314179,88

3	417786,94	2312283,57
4	417784,95	2312283,44
1	417785,08	2312281,45
56:21:0907001:1096:3У17		
Площадь 1 кв,м		
1	417110,87	2312334,79
2	417110,87	2312335,79
3	417109,87	2312335,79
4	417109,87	2312334,79
1	417110,87	2312334,79
56:21:0907001:1096:3У18		
Площадь 1 кв,м		
1	415487,78	2314200,28
2	415487,78	2314201,28
3	415486,78	2314201,27
4	415486,78	2314200,27
1	415487,78	2314200,28
56:21:0906003:445/чзз1		
Площадь: 6535 кв,м		
1	416707,56	2311130,04
2	416723,22	2310890,02
3	416751,16	2310902,63
4	416737,17	2311117,04
1	416707,56	2311130,04
56:21:0906003:445/чзз2		
Площадь: 1666 кв,м		
1	416703,39	2311193,96
2	416707,12	2311136,78
3	416736,73	2311123,78
4	416732,90	2311182,48
1	416703,39	2311193,96
56:21:0906003:445/чзз3		
Площадь: 148 кв,м		
1	416818,30	2311590,00
2	416810,02	2311569,77
3	416832,78	2311589,52
1	416818,30	2311590,00
56:21:0000000:20542:3У3		
Площадь: 265 кв,м		
1	417095,71	2312194,57
2	417109,54	2312192,29
3	417186,60	2312177,92
4	417186,84	2312182,94
5	417170,21	2312186,08
1	417095,71	2312194,57
56:21:0906006:3У9		

Взам. инв.№	
Подп. и дата	
Инв. № подл.	

Изм.	Кол.уч.	Лист	№ док	Подпись	Дата

15643.ПМТ2.Т

Лист

89

33	415462,30	2314179,88
34	415462,30	2314186,05
35	415462,30	2314202,75
36	415499,70	2314202,75
37	415499,70	2314186,05
38	415496,85	2314186,05
39	415496,85	2314162,68
1	415435,50	2314162,68
40	415511,91	2314207,52
41	415511,91	2314208,52
42	415510,91	2314208,52
43	415510,91	2314207,52
40	415511,91	2314207,52
44	415491,13	2314206,14
45	415491,13	2314207,14
46	415490,13	2314207,14
47	415490,13	2314206,14
44	415491,13	2314206,14
48	415487,77	2314204,18
49	415487,76	2314205,18
50	415486,76	2314205,17
51	415486,77	2314204,17
48	415487,77	2314204,18
52	415487,75	2314207,87
53	415487,75	2314208,87
54	415486,75	2314208,87
55	415486,75	2314207,87
52	415487,75	2314207,87
56	415485,80	2314204,93
57	415485,80	2314205,93
58	415484,80	2314205,92
59	415484,80	2314204,92
56	415485,80	2314204,93
60	415447,38	2314197,75
61	415443,88	2314182,88
62	415459,30	2314182,88
63	415459,30	2314197,75
60	415447,38	2314197,75
56:21:0907001:101 E3 56:21:0000000:64/чзу1		

Площадь: 41 кв,м		
1	416451,05	2310929,20
2	416445,06	2311053,81
3	416444,81	2311053,54
4	416450,64	2310929,60
1	416451,05	2310929,20
56:21:0906006:1/чзу3		
Площадь: 214 кв,м		
1	416451,26	2310924,83
2	416462,52	2310913,97
3	416455,13	2311083,37
4	416444,2	2311071,81
5	416445,06	2311053,81
6	416453,1	2311062,3
7	416456,34	2310991,88
8	416459,22	2310921,32
9	416451,05	2310929,2
1	416451,26	2310924,83
56:21:0906006:1:3У1		
Площадь: 1078 кв,м		
1	416457,91	2310951,37
2	416453,10	2311062,30
3	416445,06	2311053,81
4	416451,05	2310929,20
5	416459,22	2310921,32
1	416457,91	2310951,37
56:21:0906003:447/чзу3		
Площадь: 7292 кв,м		
1	416723,22	2310890,02
2	416741,90	2310603,91
3	416760,74	2310598,28
4	416757,35	2310751,00
5	416755,43	2310837,32
6	416751,16	2310902,63
1	416723,22	2310890,02
56:21:0906003:447/чзу1		
Площадь: 24 кв,м		
1	416696,90	2311293,48
2	416697,97	2311277,08
3	416699,38	2311299,54
1	416696,90	2311293,48
56:21:0906003:447/чзу2		
Площадь: 4651 кв,м		
1	416745,40	2311411,95
2	416795,08	2311457,54

Взам. инв.№	
Подп. и дата	
Инв. № подл.	

Изм.	Кол.уч.	Лист	№ док	Подпись	Дата

15643.ПМТ2.Т

Лист

90

Площадь 1550 кв,м		
1	415383,70	2313986,28
2	415422,15	2313986,28
3	415441,81	2313996,26
4	415441,81	2314004,17
5	415441,81	2314010,73
6	415399,04	2313989,13
7	415422,72	2314044,84
8	415422,18	2314046,27
9	415381,82	2314046,27
10	415381,82	2314037,84
11	415405,60	2314037,78
1	415383,70	2313986,28
56:21:0907001:1096/чзү3		
Площадь 478 кв,м		
1	415383,70	2313986,28
2	415373,12	2313961,39
3	415422,15	2313986,28
1	415383,70	2313986,28
56:21:0000000:18639/чзү6		
Площадь 4180 кв,м		
1	415480,38	2314215,75
2	415480,38	2314208,90
3	415531,04	2314209,00
4	415531,09	2314205,45
5	415865,13	2314195,97
6	415944,46	2314202,72
7	415942,58	2314219,10
8	415937,89	2314218,79
9	415938,65	2314208,25
10	415908,76	2314205,70
11	415908,04	2314215,96
12	415893,07	2314214,99
13	415893,81	2314204,43
14	415872,29	2314202,60
15	415872,23	2314212,65
16	415857,23	2314212,65
17	415857,29	2314202,19
18	415827,63	2314203,03
19	415827,92	2314213,03
20	415812,92	2314213,45
21	415812,64	2314203,46
22	415787,71	2314204,17
23	415788,00	2314214,24
24	415773,00	2314214,66
25	415772,72	2314204,59

3	416848,90	2311588,99
4	416832,78	2311589,52
5	416810,02	2311569,77
1	416745,40	2311411,95
56:21:0000000:18640/чзү7		
Площадь: 33988 кв,м		
1	416692,97	2309466,75
2	416656,96	2309465,66
3	416658,36	2309437,69
4	416690,59	2309438,66
5	416688,26	2309417,44
6	416659,42	2309416,56
7	416660,82	2309388,59
8	416713,44	2309390,19
9	416799,01	2310169,48
10	416777,01	2310506,61
11	416747,69	2310515,17
12	416770,20	2310170,12
1	416692,97	2309466,75
56:21:0906005:3У13		
Площадь: 540 кв,м		
1	415975,38	2309007,41
2	415977,43	2308992,63
3	415987,47	2308993,81
4	415990,60	2308984,21
5	415997,54	2308982,28
6	415990,58	2309003,62
7	415995,25	2309023,98
8	415989,40	2309025,23
9	415979,38	2309027,36
10	415976,26	2309012,69
11	415986,03	2309010,58
12	415985,60	2309008,73
1	415975,38	2309007,41
13	415989,99	2309000,56
14	415989,04	2309000,25
15	415989,35	2308999,30
16	415990,30	2308999,61
13	415989,99	2309000,56
17	415988,99	2309004,04
18	415987,99	2309004,00
19	415988,03	2309003,00
20	415989,03	2309003,04
17	415988,99	2309004,04

Взам. инв.№	
Подп. и дата	
Инв. № подл.	

Изм.	Кол.уч.	Лист	№ док	Подпись	Дата

15643.ПМТ2.Т

Лист

91

26	415742,70	2314205,44
27	415742,98	2314215,42
28	415727,99	2314215,85
29	415727,70	2314205,85
30	415697,75	2314206,70
31	415698,03	2314216,72
32	415683,04	2314217,14
33	415682,75	2314207,15
34	415653,97	2314207,97
35	415654,25	2314217,96
36	415639,26	2314218,38
37	415638,98	2314208,39
38	415608,96	2314209,24
39	415609,24	2314219,24
40	415594,25	2314219,66
41	415593,97	2314209,67
42	415563,95	2314210,52
43	415564,24	2314220,51
44	415549,24	2314220,94
45	415548,96	2314210,94
46	415518,88	2314211,80
47	415518,86	2314215,75
1	415480,38	2314215,75
48	416022,53	2308755,45
49	416022,83	2308756,40
50	416021,87	2308756,70
51	416021,57	2308755,75
48	416022,53	2308755,45
52	415979,13	2308767,64
53	415978,13	2308767,66
54	415978,12	2308766,66
55	415979,12	2308766,64
52	415979,13	2308767,64
56	415976,10	2308769,89
57	415975,10	2308769,90
58	415975,09	2308768,90
59	415976,09	2308768,89
56	415976,10	2308769,89
60	415820,59	2314198,75
61	415820,58	2314199,75
62	415819,58	2314199,74
63	415819,59	2314198,74

21	415991,27	2309013,31
22	415991,49	2309014,28
23	415990,52	2309014,51
24	415990,29	2309013,53
21	415991,27	2309013,31
25	415992,14	2309017,11
26	415992,36	2309018,08
27	415991,39	2309018,31
28	415991,16	2309017,33
25	415992,14	2309017,11
29	415994,40	2309022,72
30	415992,40	2309022,66
31	415992,47	2309020,65
32	415994,47	2309020,72
29	415994,40	2309022,72
56:21:0906006:1/чзy5		
Площадь: 442 кв,м		
1	416515,06	2309461,36
2	416516,08	2309433,38
3	416531,87	2309433,86
4	416530,80	2309461,84
1	416515,06	2309461,36
56:21:0906003:3У11		
Площадь: 48 кв,м		
1	416530,80	2309461,84
2	416531,87	2309433,86
3	416533,63	2309433,91
4	416532,43	2309461,89
1	416530,80	2309461,84
56:21:0000000:18640/чзy14		
Площадь: 472 кв,м		
1	416532,43	2309461,89
2	416533,63	2309433,91
3	416550,43	2309434,42
4	416549,35	2309462,40
1	416532,43	2309461,89
56:21:0906003:440/чзy3		
Площадь 2937 кв,м		
1	416549,35	2309462,40
2	416550,43	2309434,42
3	416655,33	2309437,59
4	416654,11	2309465,57
1	416549,35	2309462,40

Взам. инв.№	
Подп. и дата	
Инв. № подл.	

Изм.	Кол.уч.	Лист	№ док	Подпись	Дата
------	---------	------	-------	---------	------

15643.ПМТ2.Т

Лист

92

60	415820,59	2314198,75
64	415780,60	2314199,88
65	415780,60	2314200,88
66	415779,60	2314200,88
67	415779,60	2314199,88
64	415780,60	2314199,88
68	415735,62	2314201,16
69	415735,62	2314202,16
70	415734,62	2314202,16
71	415734,62	2314201,16
68	415735,62	2314201,16
72	415690,64	2314202,44
73	415690,64	2314203,44
74	415689,64	2314203,43
75	415689,64	2314202,43
72	415690,64	2314202,44
76	415646,86	2314203,69
77	415646,86	2314204,69
78	415645,86	2314204,69
79	415645,86	2314203,69
76	415646,86	2314203,69
80	415601,88	2314204,97
81	415601,88	2314205,97
82	415600,88	2314205,97
83	415600,88	2314204,97
80	415601,88	2314204,97
84	415556,90	2314206,25
85	415556,89	2314207,25
86	415555,89	2314207,24
87	415555,90	2314206,24
84	415556,90	2314206,25
88	415556,90	2314206,25
89	415556,89	2314207,25
90	415555,89	2314207,24
91	415555,90	2314206,24
88	415556,90	2314206,25
56:21:0907001:1102/чзу1		
Площадь 118 кв,м		
1	415947,31	2314219,41

56:21:0906003:3У7		
Площадь: 82 кв,м		
1	416656,96	2309465,66
2	416654,11	2309465,57
3	416655,33	2309437,59
4	416658,36	2309437,69
1	416656,96	2309465,66
56:21:0906003:3У9		
Площадь: 115 кв,м		
1	417024,58	2311854,47
2	417023,62	2311850,56
3	417050,79	2311843,82
4	417051,80	2311847,91
1	417024,58	2311854,47
56:21:0000000:18158/чзу4		
Площадь: 654 кв,м		
1	416953,49	2311896,28
2	416947,87	2311873,39
3	416971,57	2311867,55
4	416975,06	2311866,69
5	416980,58	2311889,18
1	416953,49	2311896,28
56:21:0907001:3У13		
Площадь: 167 кв,м		
1	416954,87	2311901,94
2	416953,49	2311896,28
3	416980,58	2311889,18
4	416982,04	2311895,14
1	416954,87	2311901,94
56:21:0907001:1099/чзу3		
Площадь 651 кв,м		
1	417196,44	2312326,19
2	417196,69	2312312,66
3	417207,05	2312308,32
4	417209,37	2312313,86
5	417237,04	2312302,28
6	417234,73	2312296,75
7	417243,68	2312292,99
8	417253,37	2312293,36
9	417253,15	2312299,36
10	417265,59	2312299,83
11	417265,41	2312306,24
12	417247,57	2312305,56
13	417248,70	2312307,86
14	417243,12	2312309,24
15	417243,06	2312306,68

Взам. инв.№	
Подп. и дата	
Инв. № подл.	

Изм.	Кол.уч.	Лист	№ док	Подпись	Дата

15643.ПМТ2.Т

Лист

93

2	415949,17	2314203,12
3	415960,24	2314204,06
4	415959,73	2314210,04
5	415953,59	2314209,52
6	415952,86	2314219,78
1	415947,31	2314219,41
56:21:0000000:20761/чзу1		
Площадь 2497 кв,м		
7	415959,15	2314206,30
8	415957,16	2314206,23
9	415957,24	2314204,22
10	415959,23	2314204,31
7	415959,15	2314206,30
56:21:0000000:20574/чзу1		
Площадь 8701 кв,м		
1	416197,64	2309403,29
2	416189,06	2309374,31
3	416280,50	2309377,08
4	416280,11	2309405,78
1	416197,64	2309403,29
56:21:0000000:20761/чзу2		
Площадь 298 кв,м		
1	416467,40	2309459,92
2	416464,03	2309453,65
3	416515,25	2309455,49
4	416515,04	2309461,36
1	416467,40	2309459,92
56:21:0906006:1/чзу1		
Площадь 444 кв,м		
1	416516,84	2309412,25
2	416517,86	2309384,27
3	416533,75	2309384,75
4	416532,68	2309412,73

1	417196,44	2312326,19
16	417241,25	2312303,27
17	417241,24	2312302,27
18	417242,24	2312302,27
19	417242,25	2312303,27
16	417241,25	2312303,27
20	417245,01	2312303,58
21	417245,00	2312302,58
22	417246,00	2312302,57
23	417246,01	2312303,57
20	417245,01	2312303,58
24	417244,67	2312307,46
25	417244,66	2312306,46
26	417245,66	2312306,45
27	417245,67	2312307,45
24	417244,67	2312307,46
28	417203,50	2312320,95
29	417203,49	2312319,95
30	417204,49	2312319,94
31	417204,50	2312320,94
28	417203,50	2312320,95
56:21:0000000:18158/чзу6		
Площадь 655 кв,м		
1	414998,80	2312398,96
2	414993,06	2312376,33
3	415013,44	2312371,05
4	415020,18	2312369,37
5	415025,93	2312392,04
1	414998,80	2312398,96
56:21:0907001:3У15		
Площадь 16 кв,м		
1	414998,89	2312399,30
2	414998,80	2312398,96
3	415025,93	2312392,04
4	415026,13	2312392,84
1	414998,89	2312399,30
56:21:0906003:446/чзу2		
Площадь 2447 кв,м		
1	416746,57	2310532,33
2	416747,44	2310518,92
3	416776,79	2310509,95
4	416771,23	2310595,15

Взам. инв.№	
Подп. и дата	
Инв. № подл.	

Изм.	Кол.уч.	Лист	№ док	Подпись	Дата
------	---------	------	-------	---------	------

15643.ПМТ2.Т

Лист

94

1	416516,84	2309412,25
56:21:0000000:18640/чзy11		
Площадь 467 кв,м		
1	416534,54	2309412,78
2	416535,74	2309384,81
3	416552,34	2309385,31
4	416551,25	2309413,29
1	416534,54	2309412,78
56:21:0906003:440/чзy1		
Площадь 2943 кв,м		
1	416551,25	2309413,29
2	416552,34	2309385,31
3	416657,48	2309388,49
4	416656,26	2309416,47
1	416551,25	2309413,29
56:21:0000000:18639/чзy1		
Площадь 1245 кв,м		
1	416755,43	2310837,32
2	416757,35	2310751,00
3	416760,74	2310598,28
4	416771,23	2310595,15
1	416755,43	2310837,32
56:21:0906003:34		
ЕЗ 56:21:0000000:65/чзy7		
Площадь 194 кв,м		
1	416707,12	2311136,78
2	416707,56	2311130,04
3	416737,17	2311117,04
4	416736,73	2311123,78
1	416707,12	2311136,78
56:21:0000000:18639/чзy2		
Площадь 7390 кв,м		
1	416699,38	2311299,54
2	416697,97	2311277,08
3	416703,39	2311193,96
4	416732,90	2311182,48
5	416725,97	2311288,74
6	416795,08	2311457,54
7	416745,40	2311411,95
1	416699,38	2311299,54
56:21:0000000:18639/чзy7		
Площадь 12809 кв,м		
1	417076,34	2312111,72
2	417066,80	2312072,83
3	416981,45	2312010,31
4	416954,87	2311901,94

5	416741,90	2310603,91
6	416743,00	2310586,96
1	416746,57	2310532,33
56:21:0000000:18639/чзy11		
Площадь 1275 кв,м		
1	415430,84	2314238,94
2	415425,22	2314241,80
3	415419,23	2314243,75
4	415412,97	2314244,76
5	415406,62	2314244,76
6	415400,35	2314243,78
7	415394,29	2314241,81
8	415388,59	2314238,91
9	415383,40	2314235,12
10	415378,87	2314230,55
11	415374,98	2314225,12
12	415372,49	2314219,86
13	415369,10	2314210,78
14	415369,59	2314208,68
15	415382,93	2314208,71
16	415382,65	2314209,91
17	415384,47	2314214,79
18	415386,23	2314218,50
19	415388,83	2314222,13
20	415391,91	2314225,23
21	415395,42	2314227,80
22	415399,28	2314229,76
23	415403,39	2314231,09
24	415407,63	2314231,76
25	415411,93	2314231,76
26	415416,17	2314231,08
27	415420,23	2314229,76
28	415424,03	2314227,82
29	415427,49	2314225,31
30	415430,52	2314222,30
31	415433,04	2314218,84
32	415434,95	2314215,11
33	415436,84	2314209,72
34	415436,62	2314208,81
35	415449,99	2314208,84
36	415450,36	2314210,42
37	415448,50	2314215,75
38	415446,93	2314220,25
39	415444,14	2314225,69
40	415440,41	2314230,79

Взам. инв.№	
Подп. и дата	
Инв. № подл.	

Изм.	Кол.уч.	Лист	№ док	Подпись	Дата

15643.ПМТ2.Т

Лист

95

5	416982,04	2311895,14
6	417006,22	2311993,75
7	417070,23	2312040,63
8	417031,51	2311882,75
9	417058,68	2311875,95
10	417115,41	2312107,31
1	417076,34	2312111,72
56:21:0000000:20542/чзу1		
Площадь 4876 кв,м		
1	417135,08	2312187,53
2	417109,54	2312192,29
3	417096,56	2312194,42
4	416960,22	2312209,99
5	416959,55	2312207,83
6	417094,09	2312184,09
7	417076,34	2312111,72
8	417115,41	2312107,31
9	417122,68	2312136,93
10	417132,58	2312177,30
11	417196,06	2312166,10
12	417196,85	2312183,01
13	417170,21	2312186,09
14	417186,84	2312182,94
15	417186,60	2312177,92
1	417135,08	2312187,53
56:21:0907001:1095/чзу1		
Площадь 1536 кв.м		
1	416972,81	2312220,73
2	416978,31	2312219,77
3	417010,80	2312229,33
4	417010,74	2312276,10
5	417025,58	2312276,13
6	417025,58	2312274,88
7	417033,61	2312274,88
8	417033,40	2312288,91
9	417019,87	2312289,78
10	417019,87	2312289,10
11	417006,48	2312289,10
12	417006,48	2312267,01
13	417006,48	2312238,48
14	416977,73	2312230,02
15	416966,98	2312231,89
16	416960,22	2312209,99
17	417095,65	2312194,57

41	415435,95	2314235,24
1	415430,84	2314238,94
Временные здания и сооружения		
56:21:0000000:18640/чзу10		
(ВЗиС)		
Площадь 2231 кв,м		
1	416243.31	2310599.43
2	416296.12	2310599.48
3	416295.79	2310633.48
4	416240.95	2310648.71
1	416243.31	2310599.43
56:21:0000000:19748:3У16		
Площадь 1 кв,м		
1	415967,00	2308893,82
2	415966,00	2308893,83
3	415965,98	2308892,83
4	415966,98	2308892,82
1	415967,00	2308893,82
56:21:0906005:3У8		
Площадь 1 кв,м		
1	415992,72	2309005,20
2	415991,72	2309005,19
3	415991,73	2309004,19
4	415992,73	2309004,20
1	415992,72	2309005,20
56:21:0906005:3У10		
Площадь 1 кв,м		
1	415992,14	2309017,11
2	415992,36	2309018,08
3	415991,39	2309018,31
4	415991,16	2309017,33
5	415992,14	2309017,11
56:21:0906005:3У11		
(ВЗиС)		
Площадь 13 кв,м		
1	416033,32	2308826,74
2	416032,09	2308822,55
3	416035,30	2308823,35
4	416036,71	2308827,50
1	416033,32	2308826,74
56:21:0906003:446/чзу1		
(ВЗиС)		
Площадь: 2621 кв,м		
1	416746,57	2310532,33
2	416743,00	2310586,96
3	416692,98	2310582,22
4	416696,13	2310534,59

Взам. инв.№	
Подп. и дата	
Инв. № подл.	

Изм.	Кол.уч.	Лист	№ док	Подпись	Дата

15643.ПМТ2.Т

Лист

96

18	417047,70	2312202,45
19	416971,67	2312215,85
1	416972,81	2312220,73
56:21:0907001:1096/чзу1		
Площадь 3183 кв,м		
1	417072.85	2312350.2
2	417076.23	2312366.85
3	417063.17	2312367.87
4	417061.09	2312357.61
5	417064.3	2312355.02
6	417064.3	2312325.08
7	417073.2	2312316.34
8	417082.39	2312316.32
9	417084.05	2312316.76
10	417084.05	2312320.5
11	417084.05	2312337.2
12	417121.45	2312337.2
13	417121.45	2312320.5
14	417122.45	2312320.5
15	417122.45	2312299.58
16	417072.43	2312299.64
17	417064.3	2312291.5
18	417064.3	2312289.55
19	417123.34	2312285.01
20	417123.45	2312317.54
21	417124.45	2312317.5
22	417124.45	2312325.63
23	417124.45	2312327.57
24	417130.52	2312327.57
25	417196.93	2312299.65
26	417196.81	2312306.21
27	417131.73	2312333.57
28	417124.45	2312333.57
29	417124.45	2312343.79
30	417137.86	2312343.79
31	417154,00	2312337.04
32	417151.68	2312331.5
33	417165.52	2312325.71
34	417167.83	2312331.25
35	417195.53	2312319.65
36	417193.21	2312314.11
37	417196.69	2312312.66

5	416703,55	2310532,33
1	416746,57	2310532,33
56:21:0906003:3У6 (ВЗиС)		
Площадь: 8 кв,м		
1	416696,13	2310534,59
2	416696,28	2310532,33
3	416703,55	2310532,33
1	416696,13	2310534,59
56:21:0000000:19748/чзу4 (ВЗиС)		
Площадь: 360 кв,м		
1	416217,67	2308747,90
2	416220,42	2308757,33
3	416206,03	2308751,30
4	416198,47	2308753,51
5	416194,27	2308739,11
6	416213,46	2308733,49
1	416217,67	2308747,90
56:21:0000000:19748/чзу5 (ВЗиС)		
Площадь: 3796 кв,м		
1	416043,68	2308862,23
2	416033,32	2308826,74
3	416036,71	2308827,50
4	416035,30	2308823,35
5	416032,09	2308822,55
6	416026,35	2308802,89
7	416091,22	2308791,51
8	416106,50	2308843,88
1	416043,68	2308862,23
56:21:0000000:19748/чзу6 (ВЗиС)		
Площадь: 1063 кв,м		
1	415964,78	2308892,53
2	415969,08	2308877,22
3	415968,98	2308878,71
4	416011,39	2308954,40
5	416012,33	2308978,17
6	415997,54	2308982,28
7	416004,33	2308961,43
1	415964,78	2308892,53
8	415967,00	2308893,82
9	415966,00	2308893,83
10	415965,98	2308892,83

Взам. инв.№	
Подп. и дата	
Инв. № подл.	

Изм.	Кол.уч.	Лист	№ док	Подпись	Дата

15643.ПМТ2.Т

Лист

97

38	417196.44	2312326.19
39	417139.06	2312350.2
1	417072.85	2312350.2
40	417161,99	2312338,33
41	417161,98	2312337,33
42	417162,98	2312337,32
43	417162,99	2312338,32
40	417161,99	2312338,33
44	417137,44	2312344,46
45	417137,44	2312343,46
46	417138,44	2312343,46
47	417138,44	2312344,46
44	417137,44	2312344,46
48	417138,16	2312348,30
49	417138,16	2312347,30
50	417139,16	2312347,29
51	417139,16	2312348,29
48	417138,16	2312348,30
52	417134,46	2312348,99
53	417134,45	2312347,99
54	417135,45	2312347,99
55	417135,46	2312348,99
52	417134,46	2312348,99
56	417114,16	2312345,55
57	417114,16	2312346,55
58	417113,16	2312346,55
59	417113,16	2312345,55
56	417114,16	2312345,55
60	417110,67	2312347,29
61	417110,67	2312348,29
62	417109,67	2312348,29
63	417109,67	2312347,29
60	417110,67	2312347,29
64	417108,97	2312343,94
65	417108,97	2312344,94

11	415966,98	2308892,82
1	415967,00	2308893,82
56:21:0906005:3У12 (ВЗиС)		
Площадь: 964 кв,м		
1	415990,97	2309032,07
2	415989,40	2309025,23
3	415995,25	2309023,98
4	415990,58	2309003,62
5	415997,54	2308982,28
6	416012,33	2308978,17
7	416014,09	2309022,52
8	416009,79	2309026,71
1	415990,97	2309032,07
9	415992,72	2309005,20
10	415991,72	2309005,19
11	415991,73	2309004,19
12	415992,73	2309004,20
9	415992,72	2309005,20
56:21:0906006:3У10 (ВЗиС)		
Площадь: 106 кв,м		
1	415993,41	2309042,68
2	415990,97	2309032,07
3	416009,79	2309026,71
1	415993,41	2309042,68
56:21:0000000:20811/чзУ2 (ВЗиС)		
Площадь: 2753 кв,м		
1	416068,48	2309310,44
2	416039,98	2309218,74
3	416074,16	2309224,61
4	416098,55	2309303,06
1	416068,48	2309310,44
56:21:0000000:18640/чзУ2 (ВЗиС)		
Площадь: 1144 кв,м		
1	416079,75	2309346,68
2	416068,48	2309310,45
3	416098,55	2309303,06
4	416109,26	2309337,51
1	416079,75	2309346,68
56:21:0000000:20574/чзУ3 (ВЗиС)		
Площадь: 5790 кв,м		
1	416313,42	2309448,22

Взам. инв.№	
Подп. и дата	
Инв. № подл.	

Изм.	Кол.уч.	Лист	№ док	Подпись	Дата

15643.ПМТ2.Т

Лист

98

66	417107,97	2312344,94
67	417107,97	2312343,94
64	417108,97	2312343,94
68	417110,85	2312338,69
69	417110,85	2312339,69
70	417109,85	2312339,69
71	417109,85	2312338,69
68	417110,85	2312338,69
56:21:0000000:18639/чзз3		
Площадь 1559 кв,м		
1	417048,84	2312416,17
2	417042,62	2312417,09
3	417036,33	2312417,00
4	417030,13	2312415,91
5	417024,18	2312413,86
6	417018,64	2312410,88
7	417013,64	2312407,05
8	417009,32	2312402,48
9	417005,84	2312397,36
10	417003,30	2312391,99
11	417000,57	2312383,58
12	417002,76	2312372,59
13	417016,23	2312371,54
14	417013,98	2312382,79
15	417015,41	2312387,18
16	417017,12	2312390,82
17	417019,48	2312394,30
18	417022,37	2312397,36
19	417025,72	2312399,92
20	417029,42	2312401,91
21	417033,40	2312403,29
22	417037,54	2312404,02
23	417041,75	2312404,07
24	417045,91	2312403,46
25	417049,93	2312402,19
26	417053,68	2312400,30
27	417057,09	2312397,83
28	417060,07	2312394,85
29	417062,53	2312391,44
30	417064,38	2312387,73
31	417066,12	2312382,43

2	416314,67	2309406,83
3	416440,91	2309410,65
4	416464,03	2309453,65
1	416313,42	2309448,22
56:21:0000000:20761/чзз3 (ВЗиС)		
Площадь: 1006 кв,м		
1	416313,21	2309455,25
2	416313,42	2309448,22
3	416464,03	2309453,65
4	416467,40	2309459,92
1	416313,21	2309455,25
56:21:0000000:20574/чзз4 (ВЗиС)		
Площадь: 800 кв,м		
1	416484,41	2309432,42
2	416472,85	2309410,92
3	416516,84	2309412,25
4	416516,08	2309433,38
1	416484,41	2309432,42
56:21:0906006:1/чзз4 (Взис)		
Площадь: 334 кв,м		
1	416516,08	2309433,38
2	416516,84	2309412,25
3	416532,68	2309412,73
4	416531,87	2309433,86
1	416516,08	2309433,38
56:21:0906003:3У10 (ВЗиС)		
Площадь: 38 кв,м		
1	416531,87	2309433,86
2	416532,68	2309412,73
3	416534,54	2309412,78
4	416533,63	2309433,91
1	416531,87	2309433,86
56:21:0000000:18640/чзз13 (ВЗиС)		
Площадь: 350 кв,м		
1	416533,63	2309433,91
2	416534,54	2309412,78
3	416551,25	2309413,29
4	416550,43	2309434,42
1	416533,63	2309433,91
5	416547,62	2309426,76
6	416549,62	2309426,85

Взам. инв.№	
Подп. и дата	
Инв. № подл.	

Изм.	Кол.уч.	Лист	№ док	Подпись	Дата

15643.ПМТ2.Т

Лист

99

32	417063,17	2312367,87
33	417076,23	2312366,85
34	417079,55	2312383,21
35	417076,44	2312392,69
36	417073,68	2312398,19
37	417070,00	2312403,30
38	417065,56	2312407,75
39	417060,46	2312411,44
40	417054,84	2312414,27
1	417048,84	2312416,17
56:21:0907001:1099/чзу1		
Площадь 343 кв,м		
1	417196,81	2312306,21
2	417196,93	2312299,65
3	417248,36	2312278,02
4	417250,69	2312283,55
1	417196,81	2312306,21
56:21:0907001:143 ЕЗ 56:21:0000000:65/чзу4		
Площадь 38 кв,м		
1	417265,41	2312306,24
2	417265,59	2312299,83
3	417271,57	2312300,05
4	417271,40	2312306,46
1	417265,41	2312306,24
56:21:0907001:1099/чзу2		
Площадь 385 кв,м		
1	417290,52	2312307,18
2	417271,40	2312306,46
3	417271,57	2312300,05
4	417283,13	2312300,49
5	417283,50	2312290,50
6	417298,50	2312290,14
7	417298,10	2312300,09
8	417308,00	2312299,23
9	417307,77	2312305,68
1	417290,52	2312307,18
10	417290,85	2312301,37
11	417289,85	2312301,37
12	417289,84	2312300,37
13	417290,84	2312300,37

7	416549,52	2309428,84
8	416547,53	2309428,75
5	416547,62	2309426,76
56:21:0906003:440/чзу2 (ВЗиС)		
Площадь 2220 кв,м		
1	416550,43	2309434,42
2	416551,25	2309413,29
3	416656,26	2309416,47
4	416655,33	2309437,59
1	416550,43	2309434,42
56:21:0906003:3У12 (ВЗиС)		
Площадь: 65 кв,м		
1	416655,33	2309437,59
2	416656,26	2309416,47
3	416659,42	2309416,56
4	416658,36	2309437,69
1	416655,33	2309437,59
56:21:0000000:18640/чзу15 (ВЗиС)		
Площадь: 646 кв,м		
1	416658,36	2309437,69
2	416659,42	2309416,56
3	416688,26	2309417,44
4	416690,59	2309438,66
1	416658,36	2309437,69
56:21:0906003:228/чзу2 (ВЗиС)		
Площадь: 3178 кв,м		
1	416978,71	2311862,68
2	416974,32	2311863,68
3	416952,14	2311773,24
4	417016,15	2311820,12
5	417023,62	2311850,56
1	416978,71	2311862,68
56:21:0906003:3У8 (ВЗиС)		
Площадь: 169 кв,м		
1	416975,06	2311866,69
2	416974,32	2311863,68
3	416978,71	2311862,68
4	417023,35	2311850,63
5	417023,62	2311850,56
6	417024,58	2311854,47
7	417020,84	2311855,37

Взам. инв.№	
Подп. и дата	
Инв. № подл.	

Изм.	Кол.уч.	Лист	№ док	Подпись	Дата

15643.ПМТ2.Т

Лист

100

10	417290,85	2312301,37
14	417289,98	2312305,27
15	417289,97	2312304,27
16	417290,97	2312304,27
17	417290,98	2312305,27
14	417289,98	2312305,27
56:21:0907001:1098/чзу1		
Площадь 3377 кв,м		
1	417316,91	2312304,89
2	417316,94	2312298,45
3	417345,33	2312295,99
4	417344,46	2312286,03
5	417359,41	2312284,73
6	417360,27	2312294,69
7	417390,16	2312292,09
8	417389,30	2312282,13
9	417404,24	2312280,84
10	417405,10	2312290,79
11	417434,99	2312288,20
12	417434,13	2312278,24
13	417449,07	2312276,94
14	417449,94	2312286,90
15	417479,82	2312284,30
16	417478,96	2312274,34
17	417493,90	2312273,05
18	417494,77	2312283,01
19	417524,65	2312280,41
20	417523,79	2312270,45
21	417538,73	2312269,15
22	417539,60	2312279,11
23	417569,49	2312276,51
24	417568,63	2312266,56
25	417583,57	2312265,26
26	417584,44	2312275,21
27	417614,32	2312272,62
28	417613,45	2312262,66
29	417630,41	2312262,40
30	417629,85	2312272,38
31	417666,42	2312274,44
32	417666,98	2312264,45
33	417681,95	2312265,29

8	417021,23	2311853,43
9	417020,75	2311851,49
10	417022,70	2311851,01
11	417023,17	2311852,96
8	417021,23	2311853,43
12	416974,77	2311865,95
13	416974,27	2311864,02
14	416976,20	2311863,51
15	416976,70	2311865,44
12	416974,77	2311865,95
56:21:0000000:18158/чзу3 (ВЗиС)		
Площадь: 1163 кв,м		
1	416980,58	2311889,18
2	416975,06	2311866,69
3	417020,84	2311855,37
4	417024,58	2311854,47
5	417029,93	2311876,28
6	417027,59	2311876,86
1	416980,58	2311889,18
56:21:0907001:3У12 (ВЗиС)		
Площадь: 327 кв,м		
1	416982,04	2311895,14
2	416980,58	2311889,18
3	417027,59	2311876,86
4	417029,93	2311876,28
5	417031,51	2311882,75
1	416982,04	2311895,14
56:21:0000000:18639/чзу9 (ВЗиС)		
Площадь 6715 кв,м		
1	417006,22	2311993,75
2	416982,04	2311895,14
3	417031,51	2311882,75
4	417070,23	2312040,63
1	417006,22	2311993,75
5	417029,97	2311931,45
6	417030,62	2311934,01
7	417028,06	2311934,65
8	417027,40	2311932,09
5	417029,97	2311931,45

Взам. инв.№	
Подп. и дата	
Инв. № подл.	

Изм.	Кол.уч.	Лист	№ док	Подпись	Дата

15643.ПМТ2.Т

Лист

101

34	417681,53	2312272,89
35	417640,46	2312279,40
36	417624,08	2312278,48
37	417624,18	2312281,98
38	417623,00	2312282,16
39	417620,12	2312282,04
40	417620,53	2312278,51
1	417316,91	2312304,89
41	417622,62	2312276,47
42	417621,62	2312276,44
43	417621,65	2312275,44
44	417622,65	2312275,47
41	417622,62	2312276,47
45	417622,70	2312280,35
46	417621,70	2312280,37
47	417621,69	2312279,37
48	417622,69	2312279,35
45	417622,70	2312280,35
49	417577,84	2312280,30
50	417576,84	2312280,38
51	417576,76	2312279,39
52	417577,76	2312279,30
49	417577,84	2312280,30
53	417533,01	2312284,21
54	417532,01	2312284,29
55	417531,93	2312283,29
56	417532,93	2312283,21
53	417533,01	2312284,21
57	417488,18	2312288,10
58	417487,18	2312288,18
59	417487,10	2312287,18
60	417488,10	2312287,10
57	417488,18	2312288,10
61	417443,35	2312292,00
62	417442,35	2312292,08
63	417442,27	2312291,08
64	417443,27	2312291,00

9	417017,01	2311910,99
10	417014,47	2311911,63
11	417013,80	2311909,07
12	417016,37	2311908,41
9	417017,01	2311910,99
13	417007,38	2311954,80
14	417009,67	2311954,26
15	417010,21	2311956,55
16	417007,93	2311957,08
13	417007,38	2311954,80
56:21:0907001:1095/чзз3 (ВЗиС)		
Площадь 1209 кв,м		
1	417076,20	2312242,17
2	417076,20	2312212,99
3	417138,69	2312202,22
4	417141,47	2312213,56
5	417124,40	2312229,91
6	417113,36	2312215,21
7	417100,96	2312225,28
1	417076,20	2312242,17
56:21:0906006:3У11 (ВЗиС)		
Площадь 699 кв,м		
1	416240.3	2310662.33
2	416240.95	2310648.71
3	416270.44	2310640.52
4	416295.79	2310633.48
5	416295.68	2310645.46
1	416240.3	2310662.33
56:21:0000000:18640/чзз16 (ВЗиС)		
Площадь 652 кв,м		
1	415020,18	2312369,37
2	415008,24	2312322,27
3	415016,93	2312307,67
4	415031,84	2312366,47
1	415020,18	2312369,37
5	415019,02	2312360,90
6	415018,54	2312358,97
7	415020,49	2312358,49
8	415020,96	2312360,44
5	415019,02	2312360,90

Взам. инв.№	
Подп. и дата	
Инв. № подл.	

Изм.	Кол.уч.	Лист	№ док	Подпись	Дата

15643.ПМТ2.Т

Лист

102

61	417443,35	2312292,00
65	417398,52	2312295,89
66	417397,52	2312295,97
67	417397,44	2312294,97
68	417398,44	2312294,89
65	417398,52	2312295,89
69	417353,69	2312299,78
70	417352,69	2312299,87
71	417352,61	2312298,87
72	417353,61	2312298,79
69	417353,69	2312299,78
56:21:0000000:18639/чзу4		
Площадь 355 кв,м		
1	417640,46	2312279,40
2	417681,53	2312272,89
3	417681,39	2312275,28
4	417709,04	2312276,83
5	417708,68	2312283,23
1	417640,46	2312279,40
6	417674,15	2312279,38
7	417673,15	2312279,32
8	417673,21	2312278,33
9	417674,21	2312278,38
6	417674,15	2312279,38
56:21:0907001:875/чзу1		
Площадь 797 кв,м		
1	417708,69	2312283,23
2	417709,05	2312276,83
3	417716,34	2312277,24
4	417716,90	2312267,25
5	417731,88	2312268,09
6	417731,31	2312278,08
7	417770,26	2312280,27
8	417770,82	2312270,27
9	417785,80	2312271,12
10	417785,24	2312281,11
11	417787,62	2312281,24
12	417787,25	2312287,64

56:21:0000000:18158/чзу5 (ВЗиС)		
Площадь 280 кв,м		
1	415025,93	2312392,04
2	415020,18	2312369,37
3	415031,84	2312366,47
4	415037,57	2312389,07
1	415025,93	2312392,04
56:21:0907001:3У14 (ВЗиС)		
Площадь 11 кв,м		
1	415026,13	2312392,84
2	415025,93	2312392,04
3	415037,57	2312389,07
4	415037,82	2312390,07
1	415026,13	2312392,84
56:21:0000000:18640/чзу17 (ВЗиС)		
Площадь 508 кв,м		
1	415026,13	2312392,84
2	415037,82	2312390,07
3	415046,72	2312425,15
4	415038,03	2312439,75
1	415026,13	2312392,84
56:21:0907001:1096/чзу7 (ВЗиС)		
Площадь 203 кв,м		
1	415447,38	2314197,75
2	415443,88	2314182,88
3	415459,30	2314182,88
4	415459,30	2314197,75
1	415447,38	2314197,75
56:21:0907001:1096/чзу8 (ВЗиС)		
Площадь 34 кв,м		
1	415449,99	2314208,84
2	415449,73	2314207,75
3	415480,38	2314207,75
4	415480,38	2314208,90
1	415449,99	2314208,84
56:21:0000000:18639/чзу10 (ВЗиС)		
Площадь 212 кв,м		
1	415448,50	2314215,75
2	415450,36	2314210,42
3	415449,99	2314208,84
4	415480,38	2314208,90

Взам. инв.№	
Подп. и дата	
Инв. № подл.	

Изм.	Кол.уч.	Лист	№ док	Подпись	Дата

15643.ПМТ2.Т

Лист

103

1	417708,69	2312283,23
13	417781,89	2312285,44
14	417780,89	2312285,38
15	417780,95	2312284,38
16	417781,95	2312284,44
13	417781,89	2312285,44
17	417778,00	2312285,20
18	417777,00	2312285,14
19	417777,06	2312284,15
20	417778,05	2312284,20
17	417778,00	2312285,20
21	417724,07	2312282,18
22	417723,07	2312282,13
23	417723,13	2312281,13
24	417724,13	2312281,18
1	417724,07	2312282,18
25	417785,08	2312281,45
26	417787,07	2312281,57
27	417786,94	2312283,57
28	417784,95	2312283,44
25	417785,08	2312281,45
56:21:0000000:18639/чзу5		
Площадь 6 кв,м		
1	417787,25	2312287,64
2	417787,62	2312281,24
3	417788,63	2312281,30
4	417788,26	2312287,70
1	417787,25	2312287,64
56:21:0000000:19748:3У1		
Площадь 511 кв,м		
1	416044,56	2308773,22
2	416041,53	2308762,84
3	416047,87	2308760,99
4	416045,94	2308754,37
5	416068,02	2308747,92
6	416072,22	2308762,32
7	416071,42	2308762,56
8	416072,84	2308767,43
1	416044,56	2308773,22

5	415480,38	2314215,75
1	415448,50	2314215,75
56:21:0907001:1099/чзу4 (ВЗиС)		
Площадь 712 кв.м		
1	417196.69	2312312.66
2	417196.81	2312306.21
3	417250.68	2312283.55
4	417248.36	2312278.02
5	417196.93	2312299.65
6	417196.97	2312297.33
7	417245.91	2312276.75
8	417253.52	2312276.75
9	417253.38	2312293.36
10	417253.37	2312293.36
11	417243.68	2312292.99
12	417234.73	2312296.75
13	417237.04	2312302.28
14	417209.37	2312313.86
15	417207.05	2312308.32
1	417196.69	2312312.66
56:21:0907001:1096/чзу9 (ВЗиС)		
Площадь 796 кв.м		
1	417124.45	2312333.57
2	417131.73	2312333.57
3	417196.81	2312306.21
4	417196.69	2312312.66
5	417193.21	2312314.11
6	417195.53	2312319.65
7	417167.83	2312331.25
8	417165.52	2312325.71
9	417151.68	2312331.5
10	417154	2312337.04
11	417137.86	2312343.79
12	417137.45	2312343.79
13	417124.45	2312343.79
1	417124.45	2312333.57
56:21:0907001:1096/чзу10 (ВЗиС)		
Площадь 164 кв.м		
1	417196.93	2312299.65
2	417130.52	2312327.57
3	417124.45	2312327.57
4	417124.45	2312325.63
5	417129.61	2312325.66

Взам. инв.№

Подп. и дата

Инв. № подл.

Изм. Кол.уч. Лист № док Подпись Дата

15643.ПМТ2.Т

Лист

104

Формат А4

56:21:0906003:3У4		
Площадь 54 кв,м		
1	416532,68	2309412,73
2	416533,75	2309384,75
3	416535,74	2309384,81
4	416534,54	2309412,78
1	416532,68	2309412,73
56:21:0000000:19748:3У5		
Площадь 1 кв,м		
1	416032,06	2308752,72
2	416032,36	2308753,68
3	416031,41	2308753,98
4	416031,11	2308753,02
1	416032,06	2308752,72
56:21:0000000:19748:3У6		
Площадь 1 кв,м		
1	416028,29	2308753,80
2	416028,59	2308754,75
3	416027,64	2308755,05
4	416027,34	2308754,10
1	416028,29	2308753,80
56:21:0000000:19748:3У7		
Площадь 1 кв,м		
1	416026,30	2308754,37
2	416026,60	2308755,33
3	416025,64	2308755,63
4	416025,34	2308754,67
1	416026,30	2308754,37
56:21:0000000:19748:3У8		
Площадь 1 кв,м		
1	416022,53	2308755,45
2	416022,83	2308756,40
3	416021,87	2308756,70
4	416021,57	2308755,75
1	416022,53	2308755,45
56:21:0000000:19748:3У9		
Площадь 1 кв,м		
1	415979,13	2308767,64
2	415978,13	2308767,66
3	415978,12	2308766,66
4	415979,12	2308766,64
1	415979,13	2308767,64
56:21:0000000:19748:3У10		
Площадь 1 кв,м		
1	415976,10	2308769,89

6	417196.97	2312297.33
1	417196.93	2312299.65
56:21:0906006:3У12		
Площадь 8 кв.м		
1	416451,96	2310910,26
2	416451,05	2310929,2
3	416450,64	2310929,6
4	416451,53	2310910,68
1	416451,96	2310910,26
56:21:0906006:3У13		
Площадь 1 кв.м		
1	416444,2	2311071,81
2	416443,96	2311071,56
3	416444,81	2311053,54
4	416445,06	2311053,81
1	416444,2	2311071,81
56:21:0906005:1/чзy1		
Площадь 1615 кв.м		
1	416282,55	2308796,51
2	416285,60	2308807,09
3	416284,80	2308807,32
4	416289,47	2308824,16
5	416289,00	2308824,30
6	416307,46	2308888,33
7	416332,64	2308880,47
8	416331,56	2308876,89
9	416328,85	2308877,70
10	416327,27	2308872,67
11	416329,96	2308871,87
12	416326,49	2308860,49
13	416325,23	2308860,88
14	416323,51	2308855,15
15	416324,74	2308854,78
16	416321,82	2308845,19
17	416320,55	2308845,58
18	416318,71	2308839,37
19	416319,94	2308839,00
20	416317,02	2308829,40
21	416315,82	2308829,77
22	416314,09	2308823,99
23	416315,26	2308823,64
24	416311,76	2308812,20
25	416313,45	2308811,69
26	416314,12	2308813,85

Взам. инв.№	
Подп. и дата	
Инв. № подл.	

Изм.	Кол.уч.	Лист	№ док	Подпись	Дата

15643.ПМТ2.Т

Лист

105

2	415975,10	2308769,90
3	415975,09	2308768,90
4	415976,09	2308768,89
1	415976,10	2308769,89
56:21:0906005:3У4		
Площадь 1597 кв,м		
1	415960,24	2308793,36
2	415960,96	2308783,88
3	415970,81	2308784,43
4	415971,3	2308775,05
5	415965,11	2308769,54
6	416031,83	2308775,82
7	416044,56	2308773,22
8	416045,55	2308776,61
9	416019,25	2308798,79
10	416015,05	2308798,4
11	416011,8	2308798,1
12	416010,52	2308793,87
13	416004,56	2308795,61
14	416004,45	2308797,43
1	415960,24	2308793,36
15	415978,42	2308773,02
16	415977,42	2308773,04
17	415977,41	2308772,04
18	415978,41	2308772,02
15	415978,42	2308773,02
19	415974,94	2308791,58
20	415974,89	2308792,58
21	415973,89	2308792,53
22	415973,95	2308791,53
19	415974,94	2308791,58
56:21:0906005:3У3		
Площадь 1 кв,м		
1	415978,42	2308773,02
2	415977,42	2308773,04
3	415977,41	2308772,04
4	415978,41	2308772,02
1	415978,42	2308773,02
56:21:0906005:3У5		
Площадь 1 кв,м		
1	415974,94	2308791,58
2	415974,89	2308792,58
3	415973,89	2308792,53

27	416314,55	2308813,71
28	416315,42	2308816,48
29	416314,99	2308816,62
30	416315,61	2308818,62
31	416316,04	2308818,48
32	416316,91	2308821,25
33	416316,48	2308821,39
34	416317,10	2308823,39
35	416317,53	2308823,26
36	416318,40	2308826,02
37	416317,97	2308826,16
38	416318,60	2308828,16
39	416319,03	2308828,03
40	416319,89	2308830,80
41	416319,46	2308830,93
42	416320,08	2308832,91
43	416320,51	2308832,78
44	416321,38	2308835,55
45	416320,95	2308835,68
46	416321,57	2308837,68
47	416322,00	2308837,54
48	416322,87	2308840,31
49	416322,44	2308840,45
50	416323,06	2308842,44
51	416323,49	2308842,30
52	416324,35	2308845,07
53	416323,92	2308845,20
54	416324,55	2308847,22
55	416324,98	2308847,08
56	416325,85	2308849,85
57	416325,42	2308849,98
58	416326,04	2308851,98
59	416326,47	2308851,84
60	416327,34	2308854,61
61	416326,91	2308854,75
62	416327,53	2308856,75
63	416327,96	2308856,61
64	416328,83	2308859,38
65	416328,40	2308859,51
66	416329,02	2308861,51
67	416329,45	2308861,38
68	416330,31	2308864,14
69	416329,89	2308864,28
70	416330,51	2308866,28
71	416330,94	2308866,15

Взам. инв.№	
Подп. и дата	
Инв. № подл.	

Изм.	Кол.уч.	Лист	№ док	Подпись	Дата

15643.ПМТ2.Т

Лист

106

4	415973,95	2308791,53
1	415974,94	2308791,58
56:21:0906005:3У14		
Площадь 1280 кв,м		
1	416036,35	2308798,23
2	416029,19	2308799,70
3	416028,45	2308799,63
4	416019,25	2308798,79
5	416045,55	2308776,61
6	416044,56	2308773,22
7	416072,84	2308767,43
8	416074,14	2308771,91
9	416109,46	2308782,92
10	416108,95	2308783,28
1	416036,35	2308798,23
56:21:0000000:19748:3У3		
Площадь 80 кв,м		
1	416036,35	2308798,23
2	416108,95	2308783,28
3	416109,46	2308782,92
4	416114,13	2308784,38
1	416036,35	2308798,23
56:21:0000000:19748:3У4		
Площадь 16 кв,м		
1	416015,51	2308801,94
2	416019,25	2308798,79
3	416028,45	2308799,63
1	416015,51	2308801,94
56:21:0000000:19748:3У11		
Площадь 1 кв,м		
1	415972,62	2308836,52
2	415972,56	2308837,52
3	415971,57	2308837,47
4	415971,62	2308836,47
1	415972,62	2308836,52
56:21:0000000:19748:3У12		
Площадь 1 кв,м		
1	415971,21	2308863,59
2	415971,16	2308864,59
3	415970,16	2308864,54
4	415970,21	2308863,54
1	415971,21	2308863,59
56:21:0000000:19748:3У13		
Площадь 1 кв,м		
1	415967,36	2308862,96

72	416331,81	2308868,92
73	416331,38	2308869,05
74	416332,06	2308871,24
75	416333,02	2308870,96
76	416335,05	2308877,41
77	416334,14	2308877,69
78	416335,49	2308882,25
79	416338,14	2308881,42
80	416339,01	2308884,19
81	416336,24	2308885,06
82	416336,10	2308884,63
83	416335,41	2308884,84
84	416335,36	2308884,66
85	416321,73	2308888,78
86	416322,10	2308890,05
87	416316,18	2308891,90
88	416315,84	2308890,89
89	416309,23	2308892,83
90	416310,10	2308895,73
91	416312,54	2308895,00
92	416321,02	2308923,37
93	416351,47	2308913,91
94	416350,57	2308911,02
95	416378,75	2308902,27
96	416385,00	2308922,39
97	416383,17	2308922,91
98	416383,59	2308924,35
99	416381,05	2308925,18
100	416382,48	2308930,30
101	416384,79	2308929,65
102	416387,53	2308939,33
103	416380,21	2308941,48
104	416371,97	2308915,36
105	416353,74	2308921,23
106	416353,25	2308919,64
107	416326,71	2308927,88
108	416326,51	2308927,17
109	416317,64	2308929,53
110	416307,75	2308896,44
111	416307,32	2308896,57
112	416306,45	2308893,67
113	416305,93	2308893,83
114	416305,33	2308891,75
115	416304,91	2308891,87
116	416304,16	2308889,36

Взам. инв.№	
Подп. и дата	
Инв. № подл.	

Изм.	Кол.уч.	Лист	№ док	Подпись	Дата

15643.ПМТ2.Т

Лист

107

2	415967,31	2308863,96
3	415966,31	2308863,91
4	415966,37	2308862,91
1	415967,36	2308862,96
56:21:0000000:19748:3У14		
Площадь 1 кв,м		
1	415963,62	2308889,58
2	415962,62	2308889,53
3	415962,67	2308888,53
4	415963,67	2308888,58
1	415963,62	2308889,58
56:21:0000000:19748:3У15		
Площадь 1 кв,м		
1	415963,13	2308893,28
2	415962,13	2308893,30
3	415962,12	2308892,30
4	415963,12	2308892,28
1	415963,13	2308893,28
56:21:0000000:19748:3У17		
Площадь 1 кв,м		
1	415989,27	2308938,82
2	415988,27	2308938,83
3	415988,26	2308937,83
4	415989,26	2308937,82
1	415989,27	2308938,82
56:21:0000000:19748:3У18		
Площадь 1 кв,м		
1	416001,30	2308958,62
2	416000,30	2308958,64
3	416000,29	2308957,64
4	416001,29	2308957,62
1	416001,30	2308958,62
56:21:0000000:19748:3У19		
Площадь 1 кв,м		
1	416002,66	2308962,14
2	416001,66	2308962,16
3	416001,65	2308961,16
4	416002,65	2308961,14
1	416002,66	2308962,14
56:21:0000000:19748:3У2		
Площадь 1 кв,м		
1	415999,01	2308963,54
2	415998,01	2308963,56
3	415998,00	2308962,56
4	415999,00	2308962,54

117	416304,60	2308889,23
118	416297,88	2308865,93
119	416299,78	2308865,35
120	416274,56	2308777,18
121	416275,24	2308776,95
122	416280,29	2308791,96
123	416306,65	2308784,34
124	416307,63	2308787,65
125	416310,03	2308786,92
126	416310,51	2308788,42
1	416282,55	2308796,51
56:21:0906005:1/чзУ2		

Площадь 350 кв.м		
1	416482,188	2308817,571
2	416491,703	2308814,49
3	416481,378	2308781,044
4	416471,863	2308784,125
1	416482,188	2308817,571
56:21:0906005:210/чзУ1		

Площадь 491 кв.м		
1	416380,21	2308941,48
2	416371,97	2308915,36
3	416353,744	2308921,225
4	416354,344	2308923,158
5	416356,607	2308922,488
6	416359,966	2308933,833
7	416357,854	2308934,458
8	416361,611	2308946,555
1	416380,21	2308941,48

Взам. инв.№	
Подп. и дата	
Инв. № подл.	

Изм.	Кол.уч.	Лист	№ док	Подпись	Дата

15643.ПМТ2.Т

Лист

108

1	415999,01	2308963,54
56:21:0906005:3У6		
Площадь 1 кв,м		
1	415989,99	2309000,56
2	415989,04	2309000,25
3	415989,35	2308999,30
4	415990,30	2308999,61
1	415989,99	2309000,56
56:21:0906005:3У7		
Площадь 1 кв,м		
1	415988,99	2309004,04
2	415987,99	2309004,00
3	415988,03	2309003,00
4	415989,03	2309003,04
5	415988,99	2309004,04

Инв. № подл.	Подп. и дата	Взам. инв. №

Изм.	Кол.уч.	Лист	№ док	Подпись	Дата

15643.ПМТ2.Т

Лист

109

4. Сведения о границах территории, применительно к которой осуществляется подготовка проекта межевания (МСК-56, зона 2)

№ п/п	X	Y
1	416105,74	2308733,80
2	416118,31	2308776,89
3	416198,47	2308753,51
4	416206,03	2308751,30
5	416220,42	2308757,33
6	416252,65	2308770,83
7	416263,88	2308767,55
8	416267,41	2308779,64
9	416269,56	2308778,88
10	416275,24	2308776,95
11	416280,29	2308791,96
12	416306,65	2308784,34
13	416307,63	2308787,65
14	416310,03	2308786,92
15	416310,51	2308788,42
16	416282,55	2308796,51
17	416285,60	2308807,09
18	416284,80	2308807,32
19	416289,47	2308824,16
20	416289,00	2308824,30
21	416307,46	2308888,33
22	416332,64	2308880,47
23	416331,56	2308876,89
24	416328,85	2308877,70
25	416327,27	2308872,67
26	416329,96	2308871,87
27	416326,49	2308860,49
28	416325,23	2308860,88
29	416323,51	2308855,15
30	416324,74	2308854,78
31	416321,82	2308845,19
32	416320,55	2308845,58
33	416318,71	2308839,37
34	416319,94	2308839,00
35	416317,02	2308829,40
36	416315,82	2308829,77
37	416314,09	2308823,99
38	416315,26	2308823,64
39	416311,76	2308812,20

Инв. № подл.	Подп. и дата	Взам. инв. №

Изм.	Кол.уч.	Лист	№ док	Подпись	Дата

15643.ПМТ2.Т

Лист
110

40	416313,45	2308811,69
41	416314,12	2308813,85
42	416314,55	2308813,71
43	416315,42	2308816,48
44	416314,99	2308816,62
45	416315,61	2308818,62
46	416316,04	2308818,48
47	416316,91	2308821,25
48	416316,48	2308821,39
49	416317,10	2308823,39
50	416317,53	2308823,26
51	416318,40	2308826,02
52	416317,97	2308826,16
53	416318,60	2308828,16
54	416319,03	2308828,03
55	416319,89	2308830,80
56	416319,46	2308830,93
57	416320,08	2308832,91
58	416320,51	2308832,78
59	416321,38	2308835,55
60	416320,95	2308835,68
61	416321,57	2308837,68
62	416322,00	2308837,54
63	416322,87	2308840,31
64	416322,44	2308840,45
65	416323,06	2308842,44
66	416323,49	2308842,30
67	416324,35	2308845,07
68	416323,92	2308845,20
69	416324,55	2308847,22
70	416324,98	2308847,08
71	416325,85	2308849,85
72	416325,42	2308849,98
73	416326,04	2308851,98
74	416326,47	2308851,84
75	416327,34	2308854,61
76	416326,91	2308854,75
77	416327,53	2308856,75
78	416327,96	2308856,61
79	416328,83	2308859,38
80	416328,40	2308859,51
81	416329,02	2308861,51
82	416329,45	2308861,38
83	416330,31	2308864,14
84	416329,89	2308864,28
85	416330,51	2308866,28

Взам. инв. №	
Подп. и дата	
Инв. № подл.	

Изм.	Кол.уч.	Лист	№ док	Подпись	Дата

15643.ПМТ2.Т

Лист

111

86	416330,94	2308866,15
87	416331,81	2308868,92
88	416331,38	2308869,05
89	416332,06	2308871,24
90	416333,02	2308870,96
91	416335,05	2308877,41
92	416334,14	2308877,69
93	416335,49	2308882,25
94	416338,14	2308881,42
95	416339,01	2308884,19
96	416336,24	2308885,06
97	416336,10	2308884,63
98	416335,41	2308884,84
99	416335,36	2308884,66
100	416321,73	2308888,78
101	416322,10	2308890,05
102	416316,18	2308891,90
103	416315,84	2308890,89
104	416309,23	2308892,83
105	416310,10	2308895,73
106	416312,54	2308895,00
107	416321,02	2308923,37
108	416351,47	2308913,91
109	416350,57	2308911,02
110	416378,75	2308902,27
111	416385,00	2308922,39
112	416383,17	2308922,91
113	416383,59	2308924,35
114	416381,05	2308925,18
115	416382,48	2308930,30
116	416384,79	2308929,65
117	416387,53	2308939,33
118	416380,21	2308941,48
119	416361,61	2308946,56
120	416357,85	2308934,46
121	416359,97	2308933,83
122	416356,61	2308922,49
123	416354,34	2308923,16
124	416353,25	2308919,64
125	416326,71	2308927,88
126	416326,51	2308927,17
127	416317,64	2308929,53
128	416307,75	2308896,44
129	416307,32	2308896,57
130	416306,45	2308893,67
131	416305,93	2308893,83

Взам. инв. №	
Подп. и дата	
Инв. № подл.	

Изм.	Кол.уч.	Лист	№ док	Подпись	Дата

15643.ПМТ2.Т

Лист

112

132	416305,33	2308891,75
133	416304,91	2308891,87
134	416304,16	2308889,36
135	416304,60	2308889,23
136	416285,27	2308822,25
137	416285,78	2308822,10
138	416281,12	2308805,26
139	416281,89	2308805,03
140	416279,67	2308797,34
141	416276,12	2308798,37
142	416275,19	2308795,61
143	416239,72	2308805,96
144	416230,15	2308801,95
145	416224,57	2308809,39
146	416106,51	2308843,90
147	416091,22	2308791,51
148	416026,35	2308802,89
149	416013,90	2308805,07
150	416012,53	2308800,53
151	416010,52	2308793,87
152	416004,57	2308795,61
153	415999,59	2308871,77
154	416041,18	2308945,98
155	416044,41	2309027,46
156	416151,87	2309373,19
157	416713,44	2309390,19
158	416799,01	2310169,48
159	416725,97	2311288,74
160	416892,13	2311694,57
161	417040,92	2311803,55
162	417132,58	2312177,30
163	417196,06	2312166,10
164	417197,23	2312191,15
165	417138,69	2312202,22
166	417076,20	2312212,99
167	417076,20	2312242,17
168	417099,67	2312226,16
169	417113,36	2312215,21
170	417124,40	2312229,91
171	417123,14	2312231,12
172	417123,45	2312317,54
173	417124,45	2312317,50
174	417124,45	2312325,63
175	417124,45	2312327,57
176	417130,52	2312327,57
177	417248,36	2312278,02

Взам. инв. №	
Подп. и дата	
Инв. № подл.	

Изм.	Кол.уч.	Лист	№ док	Подпись	Дата

15643.ПМТ2.Т

Лист

113

178	417250,69	2312283,55
179	417131,73	2312333,57
180	417124,45	2312333,57
181	417124,45	2312343,79
182	417137,86	2312343,79
183	417154,00	2312337,04
184	417151,68	2312331,50
185	417165,52	2312325,71
186	417167,83	2312331,25
187	417195,53	2312319,65
188	417193,21	2312314,11
189	417207,05	2312308,32
190	417209,37	2312313,86
191	417237,04	2312302,28
192	417234,73	2312296,75
193	417243,68	2312292,99
194	417253,38	2312293,36
195	417253,15	2312299,36
196	417283,13	2312300,49
197	417283,50	2312290,50
198	417298,50	2312290,14
199	417298,10	2312300,09
200	417345,33	2312295,99
201	417344,46	2312286,03
202	417359,41	2312284,73
203	417360,27	2312294,69
204	417390,16	2312292,09
205	417389,30	2312282,13
206	417404,24	2312280,84
207	417405,10	2312290,79
208	417434,99	2312288,20
209	417434,13	2312278,24
210	417449,07	2312276,94
211	417449,94	2312286,90
212	417479,82	2312284,30
213	417478,96	2312274,34
214	417493,90	2312273,05
215	417494,77	2312283,01
216	417524,65	2312280,41
217	417523,79	2312270,45
218	417538,73	2312269,15
219	417539,60	2312279,11
220	417569,49	2312276,51
221	417568,63	2312266,56
222	417583,57	2312265,26
223	417584,44	2312275,21

Взам. инв. №	
Подп. и дата	
Инв. № подл.	

Изм.	Кол.уч.	Лист	№ док	Подпись	Дата

15643.ПМТ2.Т

Лист

114

224	417614,32	2312272,62
225	417613,45	2312262,66
226	417630,41	2312262,40
227	417629,85	2312272,38
228	417666,42	2312274,44
229	417666,98	2312264,45
230	417681,95	2312265,29
231	417681,39	2312275,28
232	417716,34	2312277,24
233	417716,90	2312267,25
234	417731,88	2312268,09
235	417731,31	2312278,08
236	417770,26	2312280,27
237	417770,82	2312270,27
238	417785,80	2312271,12
239	417785,24	2312281,11
240	417788,63	2312281,30
241	417788,28	2312287,70
242	417624,08	2312278,48
243	417624,19	2312282,21
244	417620,12	2312282,04
245	417620,53	2312278,51
246	417290,52	2312307,18
247	417247,57	2312305,56
248	417248,70	2312307,86
249	417243,12	2312309,24
250	417243,06	2312306,68
251	417139,06	2312350,20
252	417072,85	2312350,20
253	417079,55	2312383,21
254	417076,44	2312392,69
255	417073,68	2312398,19
256	417070,00	2312403,30
257	417065,56	2312407,75
258	417060,46	2312411,44
259	417054,84	2312414,27
260	417048,84	2312416,17
261	417042,62	2312417,09
262	417036,33	2312417,00
263	417030,13	2312415,91
264	417024,18	2312413,86
265	417018,64	2312410,88
266	417013,64	2312407,05
267	417009,32	2312402,48
268	417005,84	2312397,36
269	417003,30	2312391,99

Взам. инв. №	
Подп. и дата	
Инв. № подл.	

Изм.	Кол.уч.	Лист	№ док	Подпись	Дата

15643.ПМТ2.Т

Лист

115

270	417000,57	2312383,58
271	417008,86	2312342,10
272	417008,86	2312311,40
273	417019,87	2312311,40
274	417019,87	2312289,10
275	417006,48	2312289,10
276	417006,48	2312238,48
277	416977,73	2312230,02
278	416966,98	2312231,89
279	416959,55	2312207,83
280	417094,09	2312184,09
281	417066,80	2312072,83
282	416981,45	2312010,31
283	416917,26	2311748,55
284	416868,64	2311712,94
285	416696,90	2311293,48
286	416743,00	2310586,96
287	416746,57	2310532,33
288	416770,20	2310170,12
289	416692,97	2309466,75
290	416467,40	2309459,92
291	416440,91	2309410,65
292	416314,67	2309406,83
293	416155,19	2309402,00
294	416188,97	2309993,93
295	416257,23	2310307,89
296	416243,96	2310585,78
297	416240,57	2310656,86
298	416240,30	2310662,33
299	416239,00	2310662,73
300	416242,02	2310673,31
301	416239,74	2310673,97
302	416225,36	2310975,34
303	416226,74	2310974,44
304	416235,31	2310970,64
305	416242,91	2310968,62
306	416252,15	2310967,69
307	416392,00	2310968,09
308	416460,41	2310902,11
309	416452,95	2311066,51
310	416395,04	2311005,30
311	416263,69	2311004,90
312	416253,97	2311005,94
313	416250,54	2311006,11
314	416246,92	2311007,25
315	416245,99	2311007,54

Взам. инв. №	
Подп. и дата	
Инв. № подл.	

Изм.	Кол.уч.	Лист	№ док	Подпись	Дата

15643.ПМТ2.Т

Лист

116

316	416244,08	2311008,66
317	416242,35	2311010,05
318	416241,23	2311011,21
319	416239,48	2311013,66
320	416238,25	2311016,41
321	416237,37	2311020,97
322	416235,77	2311027,36
323	416234,20	2311059,37
324	416250,84	2311060,16
325	416250,63	2311064,53
326	416261,62	2311065,08
327	416261,33	2311071,53
328	416270,77	2311071,95
329	416271,22	2311061,94
330	416288,87	2311064,63
331	416286,35	2311074,30
332	416310,73	2311080,65
333	416313,25	2311070,97
334	416327,77	2311074,75
335	416325,25	2311084,43
336	416354,28	2311091,99
337	416355,62	2311082,08
338	416370,49	2311084,09
339	416369,13	2311094,13
340	416374,88	2311094,39
341	416375,32	2311084,40
342	416390,30	2311085,07
343	416389,86	2311095,06
344	416419,83	2311096,39
345	416420,27	2311086,41
346	416435,25	2311087,08
347	416434,80	2311097,06
348	416460,88	2311098,22
349	416461,33	2311088,23
350	416476,31	2311088,90
351	416475,86	2311098,89
352	416478,27	2311099,00
353	416478,00	2311104,99
354	416360,23	2311099,74
355	416280,60	2311079,00
356	416279,86	2311081,84
357	416274,89	2311081,84
358	416274,89	2311078,14
359	416261,03	2311077,52
360	416260,33	2311092,10
361	416249,34	2311091,57

Взам. инв. №	
Подп. и дата	
Инв. № подл.	

Изм.	Кол.уч.	Лист	№ док	Подпись	Дата

15643.ПМТ2.Т

Лист

117

362	416248,66	2311105,69
363	416219,15	2311104,28
364	416179,67	2311932,23
365	415644,91	2312042,27
366	415019,88	2312205,41
367	415076,71	2312429,51
368	415047,28	2312478,94
369	415053,40	2312763,97
370	415105,67	2313053,64
371	415110,42	2313273,19
372	415226,57	2313916,81
373	415343,47	2314055,00
374	415367,91	2314055,03
375	415367,87	2314037,87
376	415405,60	2314037,78
377	415373,12	2313961,39
378	415494,13	2314022,82
379	415490,55	2314038,77
380	415443,84	2314055,98
381	415439,20	2314068,10
382	415439,20	2314083,57
383	415444,61	2314083,57
384	415444,61	2314159,46
385	415501,70	2314159,46
386	415501,70	2314183,05
387	415502,70	2314183,05
388	415502,70	2314206,26
389	415865,13	2314195,97
390	415960,24	2314204,06
391	415959,73	2314210,04
392	415953,59	2314209,52
393	415952,86	2314219,78
394	415937,89	2314218,79
395	415938,65	2314208,25
396	415908,76	2314205,70
397	415908,04	2314215,96
398	415893,07	2314214,99
399	415893,81	2314204,43
400	415872,29	2314202,60
401	415872,23	2314212,65
402	415857,23	2314212,65
403	415857,29	2314202,19
404	415827,63	2314203,03
405	415827,92	2314213,03
406	415812,92	2314213,45
407	415812,64	2314203,46

Взам. инв. №	
Подп. и дата	
Инв. № подл.	

Изм.	Кол.уч.	Лист	№ док	Подпись	Дата

15643.ПМТ2.Т

Лист

118

408	415787,71	2314204,17
409	415788,00	2314214,24
410	415773,00	2314214,66
411	415772,72	2314204,59
412	415742,70	2314205,44
413	415742,98	2314215,42
414	415727,99	2314215,85
415	415727,70	2314205,85
416	415697,75	2314206,70
417	415698,03	2314216,72
418	415683,04	2314217,14
419	415682,75	2314207,15
420	415653,97	2314207,97
421	415654,25	2314217,96
422	415639,26	2314218,38
423	415638,98	2314208,39
424	415608,96	2314209,24
425	415609,24	2314219,24
426	415594,25	2314219,66
427	415593,97	2314209,67
428	415563,95	2314210,52
429	415564,24	2314220,51
430	415549,24	2314220,94
431	415548,96	2314210,94
432	415518,88	2314211,80
433	415518,86	2314215,75
434	415480,38	2314215,75
435	415480,38	2314207,75
436	415449,73	2314207,75
437	415450,36	2314210,42
438	415448,50	2314215,75
439	415446,93	2314220,25
440	415444,14	2314225,69
441	415440,41	2314230,79
442	415435,95	2314235,24
443	415430,84	2314238,94
444	415425,22	2314241,80
445	415419,23	2314243,75
446	415412,97	2314244,76
447	415406,62	2314244,76
448	415400,35	2314243,78
449	415394,29	2314241,81
450	415388,59	2314238,91
451	415383,40	2314235,12
452	415378,87	2314230,55
453	415374,98	2314225,12

Взам. инв. №	
Подп. и дата	
Инв. № подл.	

Изм.	Кол.уч.	Лист	№ док	Подпись	Дата

15643.ПМТ2.Т

Лист

119

454	415372,49	2314219,86
455	415369,10	2314210,78
456	415378,53	2314170,50
457	415378,53	2314142,29
458	415394,90	2314142,29
459	415394,90	2314124,43
460	415308,42	2314124,42
461	415338,48	2314159,95
462	415333,95	2314163,79
463	415280,96	2314101,25
464	415285,54	2314097,37
465	415303,35	2314118,41
466	415367,90	2314118,42
467	415367,90	2314083,70
468	415330,16	2314083,70
469	415199,69	2313929,47
470	415081,77	2313276,07
471	415077,07	2313056,72
472	415024,75	2312766,85
473	415018,53	2312476,76
474	414978,25	2312317,91
475	415006,69	2312270,14
476	414985,06	2312184,84
477	415638,39	2312014,31
478	416152,06	2311908,61
479	416209,94	2310696,40
480	416210,62	2310682,32
481	416209,34	2310682,68
482	416205,43	2310668,98
483	416211,33	2310667,29
484	416228,38	2310310,29
485	416160,44	2309997,82
486	416125,80	2309390,73
487	416109,26	2309337,51
488	416074,16	2309224,61
489	416039,98	2309218,74
490	415987,15	2309048,78
491	415993,41	2309042,68
492	416014,09	2309022,52
493	416011,39	2308954,40
494	415968,98	2308878,71
495	415969,08	2308877,22
496	415964,78	2308892,53
497	416004,33	2308961,43
498	415990,58	2309003,62
499	415995,25	2309023,98

Взам. инв. №	
Подп. и дата	
Инв. № подл.	

Изм.	Кол.уч.	Лист	№ док	Подпись	Дата

15643.ПМТ2.Т

Лист

120

500	415989,40	2309025,23
501	415979,38	2309027,36
502	415976,26	2309012,69
503	415986,03	2309010,58
504	415985,60	2309008,73
505	415975,38	2309007,41
506	415977,43	2308992,63
507	415987,47	2308993,81
508	415994,95	2308970,86
509	415984,72	2308971,71
510	415983,61	2308956,83
511	415994,20	2308955,83
512	415988,95	2308946,68
513	415980,17	2308952,08
514	415972,47	2308939,31
515	415981,46	2308933,63
516	415962,16	2308900,01
517	415952,80	2308901,30
518	415950,74	2308886,41
519	415960,65	2308885,04
520	415964,49	2308871,33
521	415956,10	2308870,77
522	415957,23	2308855,89
523	415967,08	2308856,44
524	415967,70	2308844,38
525	415957,50	2308843,70
526	415958,63	2308828,82
527	415968,48	2308829,37
528	415970,03	2308799,44
529	415959,83	2308798,76
530	415960,96	2308783,88
531	415970,81	2308784,43
532	415971,30	2308775,05
533	415963,64	2308768,23
534	415973,64	2308757,01
535	415981,11	2308763,66
536	416025,23	2308751,05
537	416022,55	2308741,23
538	416036,98	2308737,43
539	416039,68	2308746,92
540	416058,10	2308741,66
541	416059,70	2308747,23
1	416105,74	2308733,80
542	416471,86	2308784,13
543	416481,38	2308781,04

Взам. инв. №	
Подп. и дата	
Инв. № подл.	

Изм.	Кол.уч.	Лист	№ док	Подпись	Дата

15643.ПМТ2.Т

Лист

121

544	416491,70	2308814,49
545	416482,19	2308817,57
542	416471,86	2308784,13
546	416472,85	2309410,92
547	416688,26	2309417,44
548	416690,59	2309438,66
549	416484,41	2309432,42
546	416472,85	2309410,92
550	416952,14	2311773,24
551	417016,15	2311820,12
552	417070,23	2312040,63
553	417006,22	2311993,75
550	416952,14	2311773,24
554	415008,24	2312322,27
555	415016,93	2312307,67
556	415046,72	2312425,15
557	415038,03	2312439,75
554	415008,24	2312322,27
558	415443,88	2314182,88
559	415459,30	2314182,88
560	415459,30	2314197,75
561	415447,38	2314197,75
558	415443,88	2314182,88
562	416217,67	2308747,90
563	416220,42	2308757,33
564	416206,03	2308751,30
565	416198,47	2308753,51
566	416194,27	2308739,11
567	416213,46	2308733,49
562	416217,67	2308747,90
568	416043,68	2308862,23
569	416026,35	2308802,89
570	416091,22	2308791,51
571	416106,50	2308843,88
568	416043,68	2308862,23
572	415993,41	2309042,68
573	415989,40	2309025,23
574	415995,25	2309023,98
575	415990,58	2309003,62

Взам. инв. №	
Подп. и дата	
Инв. № подл.	

Изм.	Кол.уч.	Лист	№ док	Подпись	Дата

15643.ПМТ2.Т

576	416004,33	2308961,43
577	415964,78	2308892,53
578	415969,08	2308877,22
579	415968,98	2308878,71
580	416011,39	2308954,40
581	416014,09	2309022,52
572	415993,41	2309042,68
582	416109,26	2309337,51
583	416079,75	2309346,68
584	416039,98	2309218,74
585	416074,16	2309224,61
582	416109,26	2309337,51
586	416467,40	2309459,92
587	416313,21	2309455,25
588	416314,67	2309406,83
589	416440,91	2309410,65
586	416467,40	2309459,92
590	416688,26	2309417,44
591	416690,59	2309438,66
592	416484,41	2309432,42
593	416472,85	2309410,92
590	416688,26	2309417,44
594	416746,57	2310532,33
595	416743,00	2310586,96
596	416692,98	2310582,22
597	416696,28	2310532,33
594	416746,57	2310532,33
598	416243,31	2310599,43
599	416296,12	2310599,48
600	416295,68	2310645,46
601	416240,30	2310662,33
598	416243,31	2310599,43
602	417070,23	2312040,63
603	417006,22	2311993,75
604	416952,14	2311773,24
605	417016,15	2311820,12
602	417070,23	2312040,63
606	417076,20	2312242,17
607	417076,20	2312212,99

Взам. инв. №	
Подп. и дата	
Инв. № подл.	

Изм.	Кол.уч.	Лист	№ док	Подпись	Дата

15643.ПМТ2.Т

Лист

123

608	417138,69	2312202,22
609	417141,47	2312213,56
610	417124,40	2312229,91
611	417113,36	2312215,21
612	417099,67	2312226,16
606	417076,20	2312242,17
613	417167,83	2312331,25
614	417165,52	2312325,71
615	417151,68	2312331,50
616	417154,00	2312337,04
617	417137,86	2312343,79
618	417124,45	2312343,79
619	417124,45	2312333,57
620	417131,73	2312333,57
621	417250,69	2312283,55
622	417248,36	2312278,02
623	417130,52	2312327,57
624	417124,45	2312327,57
625	417124,45	2312325,63
626	417129,61	2312325,66
627	417245,92	2312276,75
628	417253,52	2312276,75
629	417253,38	2312293,36
630	417243,68	2312292,99
631	417234,73	2312296,75
632	417237,04	2312302,28
633	417209,37	2312313,86
634	417207,05	2312308,32
635	417193,21	2312314,11
636	417195,53	2312319,65
613	417167,83	2312331,25
637	415016,93	2312307,67
638	415046,72	2312425,15
639	415038,03	2312439,75
640	415008,24	2312322,27
637	415016,93	2312307,67
641	415447,38	2314197,75
642	415443,88	2314182,88
643	415459,30	2314182,88
644	415459,30	2314197,75
641	415447,38	2314197,75
645	415480,38	2314207,75

Взам. инв. №	
Подп. и дата	
Инв. № подл.	

Изм.	Кол.уч.	Лист	№ док	Подпись	Дата

15643.ПМТ2.Т

Лист

124

646	415480,38	2314215,75
647	415448,50	2314215,75
648	415450,36	2314210,42
649	415449,73	2314207,75
645	415480,38	2314207,75

Инв. № подл.	Взам. инв. №
Подп. и дата	

Изм.	Кол.уч.	Лист	№ док	Подпись	Дата

15643.ПМТ2.Т

Лист

125

5. Вид разрешенного использования образуемых земельных участков (частей земельных участков) предназначенных для размещения линейных объектов и объектов капитального строительства, проектируемых в составе линейного объекта, а также существующих земельных участков, занятых линейными объектами и объектами капитального строительства, входящими в состав линейных объектов, в соответствии с проектом планировки территории

Условный номер образуемого земельного участка	Вид разрешенного использования земельного участка	Требуется перевод категории земель под наземные сооружения в соответствии с N 172-ФЗ "О переводе земель или земельных участков из одной категории в другую")
56:21:0906005:3У1	Недропользование	Не требуется
56:21:0906005:3У2	Недропользование	Не требуется
56:21:0906003:3У1	Недропользование	Не требуется
56:21:0906003:3У2	Недропользование	Не требуется
56:21:0906003:3У3	Недропользование	Не требуется
56:21:0907001:3У6	Недропользование	Не требуется
56:21:0907001:3У7	Недропользование	Не требуется
56:21:0907001:3У9	Недропользование	Не требуется
56:21:0906006:3У2	Недропользование	Не требуется
56:21:0906003:3У5	Недропользование	Не требуется
56:21:0906006:3У3	Недропользование	Не требуется
56:21:0906006:3У4	Недропользование	Не требуется

Инв. № подл.	Подп. и дата	Взам. инв. №

Изм.	Кол.уч.	Лист	№ док	Подпись	Дата

15643.ПМТ2.Т

56:21:0906006:3У5	Недропользование	Не требуется
56:21:0907001:3У1	Недропользование	Не требуется
56:21:0907001:3У2	Недропользование	Не требуется
56:21:0000000:19675/чзу1	для сельскохозяйственного производства	Не требуется
56:21:0000000:19748/чзу1	для сельскохозяйственного производства	Не требуется
56:21:0000000:19748/чзу2	для сельскохозяйственного производства	Не требуется
56:21:0000000:19748/чзу3	для сельскохозяйственного производства	Не требуется
56:21:0906006:3У1	Недропользование	Не требуется
56:21:0000000:20811/чзу1	для сельскохозяйственного производства	Не требуется
56:21:0000000:18640/чзу1	для сельскохозяйственного производства	Не требуется
56:21:0000000:18640/чзу2	для сельскохозяйственного производства	Не требуется
56:21:0000000:18640:3У12	для сельскохозяйственного производства	Не требуется
56:21:0000000:18640:3У11	для сельскохозяйственного производства	Не требуется
56:21:0000000:18640:3У10	для сельскохозяйственного производства	Не требуется
56:21:0906006:1/чзу2	Для размещения и эксплуатации объектов автомобильного транспорта и объектов дорожного хозяйства	Не требуется
56:21:0000000:20542/чзу2	для сельскохозяйственного производства	Не требуется
56:21:0906006:16 ЕЗ 56:21:0000000:65/чзу1	Размещение автопроездов к скважинам УКПГ-10	Не требуется
56:21:0000000:18640/чзу3	для сельскохозяйственного производства	Не требуется
56:21:0000000:18640/чзу4	для сельскохозяйственного производства	Не требуется
56:21:0906006:18 ЕЗ 56:21:0000000:65/чзу2	Размещение автопроездов к скважинам УКПГ-10	Не требуется

Инд. № подл.	Подп. и дата	Взам. инв.№

Изм.	Кол.уч.	Лист	№ док	Подпись	Дата

15643.ПМТ2.Т

56:21:0000000:18640/чзу5	для сельскохозяйственного производства	Не требуется
56:21:0000000:20574/чзу2	для сельскохозяйственного производства	Не требуется
56:21:0000000:18640/чзу6	для сельскохозяйственного производства	Не требуется
56:21:0000000:18158/чзу2	Размещение скважин, амбаров, СРГ, БВН УКПГ-10	Не требуется
56:21:0000000:18640/чзу8	для сельскохозяйственного производства	Не требуется
56:21:0000000:18640/чзу9	для сельскохозяйственного производства	Не требуется
56:21:0907001:3У11	Недропользование	Не требуется
56:21:0000000:18639/чзу8	для сельскохозяйственного производства	Не требуется
56:21:0907001:1096/чзу2	для сельскохозяйственного производства	Не требуется
56:21:0907001:170 Е3 56:21:0000000:65/чзу3	Размещение автопроездов к скважинам УКПГ-10	Не требуется
56:21:0907001:1096/чзу4	для сельскохозяйственного производства	Не требуется
56:21:0907001:101 Е3 56:21:0000000:64/чзу1	Размещение скважин, амбаров, СРГ, БВН УКПГ-10	Не требуется
56:21:0907001:1096/чзу3	для сельскохозяйственного производства	Не требуется
56:21:0000000:18639/чзу6	для сельскохозяйственного производства	Не требуется
56:21:0907001:1102/чзу1	для сельскохозяйственного производства	Не требуется
56:21:0000000:20761/чзу1	для сельскохозяйственного производства	Не требуется
56:21:0000000:20574/чзу1	для сельскохозяйственного производства	Не требуется
56:21:0000000:20761/чзу2	для сельскохозяйственного производства	Не требуется
56:21:0906006:1/чзу1	Для размещения и эксплуатации объектов автомобильного транспорта и объектов дорожного хозяйства	Не требуется
56:21:0000000:18640/чзу11	для сельскохозяйственного производства	Не требуется

Инв. № подл.	Подп. и дата	Взам. инв. №

Изм.	Кол.уч.	Лист	№ док	Подпись	Дата

15643.ПМТ2.Т

56:21:0906003:440/чзу1	для сельскохозяйственного производства	Не требуется
56:21:0000000:18639/чзу1	для сельскохозяйственного производства	Не требуется
56:21:0906003:34 ЕЗ 56:21:0000000:65 /чзу7	Размещение автопроездов к скважинам УКПГ-10	Не требуется
56:21:0000000:18639/чзу2	для сельскохозяйственного производства	Не требуется
56:21:0000000:18639/чзу7	для сельскохозяйственного производства	Не требуется
56:21:0000000:20542/чзу1	для сельскохозяйственного производства	Не требуется
56:21:0907001:1095/чзу1	для сельскохозяйственного производства	Не требуется
56:21:0907001:1096/чзу1	для сельскохозяйственного производства	Не требуется
56:21:0000000:18639/чзу3	для сельскохозяйственного производства	Не требуется
56:21:0907001:1099/чзу1	для сельскохозяйственного производства	Не требуется
56:21:0907001:143 ЕЗ 56:21:0000000:65/чзу4	Размещение автопроездов к скважинам УКПГ-10	Не требуется
56:21:0907001:1099/чзу2	для сельскохозяйственного производства	Не требуется
56:21:0907001:1098/чзу1	для сельскохозяйственного производства	Не требуется
56:21:0000000:18639/чзу4	для сельскохозяйственного производства	Не требуется
56:21:0907001:875/чзу1	для сельскохозяйственного производства	Не требуется
56:21:0000000:18639/чзу5	для сельскохозяйственного производства	Не требуется
56:21:0000000:19748:3У1	для сельскохозяйственного производства	Не требуется
56:21:0906003:3У4	Недропользование	Не требуется
56:21:0000000:19748:3У5	для сельскохозяйственного производства	Не требуется
56:21:0000000:19748:3У6	для сельскохозяйственного производства	Не требуется
56:21:0000000:19748:3У7	для сельскохозяйственного производства	Не требуется
56:21:0000000:19748:3У8	для сельскохозяйственного производства	Не требуется

Инд. № подл.	Подп. и дата	Взам. инв.№

Изм.	Кол.уч.	Лист	№ док	Подпись	Дата

15643.ПМТ2.Т

56:21:0000000:19748:3У9	для сельскохозяйственного производства	Не требуется
56:21:0000000:19748:3У10	для сельскохозяйственного производства	Не требуется
56:21:0906005:3У4	Недропользование	Не требуется
56:21:0906005:3У3	Недропользование	Не требуется
56:21:0906005:3У5	Недропользование	Не требуется
56:21:0906005:3У14	Недропользование	Не требуется
56:21:0000000:19748:3У3	для сельскохозяйственного производства	Не требуется
56:21:0000000:19748:3У4	для сельскохозяйственного производства	Не требуется
56:21:0000000:19748:3У11	для сельскохозяйственного производства	Не требуется
56:21:0000000:19748:3У12	для сельскохозяйственного производства	Не требуется
56:21:0000000:19748:3У13	для сельскохозяйственного производства	Не требуется
56:21:0000000:19748:3У14	для сельскохозяйственного производства	Не требуется
56:21:0000000:19748:3У15	для сельскохозяйственного производства	Не требуется
56:21:0000000:19748:3У16	для сельскохозяйственного производства	Не требуется
56:21:0000000:19748:3У17	для сельскохозяйственного производства	Не требуется
56:21:0000000:19748:3У18	для сельскохозяйственного производства	Не требуется
56:21:0000000:19748:3У19	для сельскохозяйственного производства	Не требуется
56:21:0000000:19748:3У2	для сельскохозяйственного производства	Не требуется
56:21:0906005:3У6	Недропользование	Не требуется
56:21:0906005:3У7	Недропользование	Не требуется
56:21:0906005:3У8	Недропользование	Не требуется
56:21:0906005:3У9	Недропользование	Не требуется
56:21:0906005:3У10	Недропользование	Не требуется

Инв. № подл.	Подп. и дата	Взам. инв. №

Изм.	Кол.уч.	Лист	№ док	Подпись	Дата

15643.ПМТ2.Т

56:21:0906006:3У6	Недропользование	Не требуется
56:21:0907001:3У4	Недропользование	Не требуется
56:21:0907001:3У5	Недропользование	Не требуется
56:21:0000000:18639:3У1	для сельскохозяйственного производства	Не требуется
56:21:0000000:18639:3У16	для сельскохозяйственного производства	Не требуется
56:21:0000000:18639:3У8	для сельскохозяйственного производства	Не требуется
56:21:0000000:18639:3У15	для сельскохозяйственного производства	Не требуется
56:21:0000000:18639:3У14	для сельскохозяйственного производства	Не требуется
56:21:0000000:18639:3У6	для сельскохозяйственного производства	Не требуется
56:21:0000000:18639:3У7	для сельскохозяйственного производства	Не требуется
56:21:0000000:18639:3У13	для сельскохозяйственного производства	Не требуется
56:21:0000000:18639:3У9	для сельскохозяйственного производства	Не требуется
56:21:0000000:18639:3У10	для сельскохозяйственного производства	Не требуется
56:21:0000000:18639:3У11	для сельскохозяйственного производства	Не требуется
56:21:0000000:18639:3У12	для сельскохозяйственного производства	Не требуется
56:21:0907001:1096:3У19	для сельскохозяйственного производства	Не требуется
56:21:0907001:1096:3У20	для сельскохозяйственного производства	Не требуется
56:21:0907001:1096:3У21	для сельскохозяйственного производства	Не требуется
56:21:0907001:1096:3У22	для сельскохозяйственного производства	Не требуется
56:21:0907001:1096:3У23	для сельскохозяйственного производства	Не требуется
56:21:0907001:169 Е3 56:21:0000000:65/чзу6	Размещение автопроездов к скважинам УКПГ-10	Не требуется
56:21:0000000:20542:3У1	для сельскохозяйственного производства	Не требуется

Инв. № подл.	Подп. и дата	Взам. инв. №

Изм.	Кол.уч.	Лист	№ док	Подпись	Дата

15643.ПМТ2.Т

56:21:0000000:20542:3У2	для сельскохозяйственного производства	Не требуется
56:21:0000000:18640:3У1	для сельскохозяйственного производства	Не требуется
56:21:0000000:18640:3У2	для сельскохозяйственного производства	Не требуется
56:21:0000000:18640:3У3	для сельскохозяйственного производства	Не требуется
56:21:0000000:18640:3У4	для сельскохозяйственного производства	Не требуется
56:21:0000000:18640:3У5	для сельскохозяйственного производства	Не требуется
56:21:0000000:18640:3У6	для сельскохозяйственного производства	Не требуется
56:21:0000000:18640:3У7	для сельскохозяйственного производства	Не требуется
56:21:0000000:18640:3У8	для сельскохозяйственного производства	Не требуется
56:21:0000000:18640:3У9	для сельскохозяйственного производства	Не требуется
56:21:0000000:18639:3У5	для сельскохозяйственного производства	Не требуется
56:21:0000000:18639:3У4	для сельскохозяйственного производства	Не требуется
56:21:0907001:875:3У1	для сельскохозяйственного производства	Не требуется
56:21:0000000:18639:3У3	для сельскохозяйственного производства	Не требуется
56:21:0907001:1098:3У1	для сельскохозяйственного производства	Не требуется
56:21:0907001:1098:3У2	для сельскохозяйственного производства	Не требуется
56:21:0907001:1098:3У3	для сельскохозяйственного производства	Не требуется
56:21:0907001:1098:3У4	для сельскохозяйственного производства	Не требуется
56:21:0907001:1098:3У5	для сельскохозяйственного производства	Не требуется
56:21:0907001:1098:3У6	для сельскохозяйственного производства	Не требуется
56:21:0907001:1098:3У7	для сельскохозяйственного производства	Не требуется
56:21:0907001:1098:3У8	для сельскохозяйственного производства	Не требуется
56:21:0907001:3У10	Недропользование	Не требуется

Инд. № подл.	Подп. и дата	Взам. инв. №

Изм.	Кол.уч.	Лист	№ док	Подпись	Дата

15643.ПМТ2.Т

56:21:0907001:1099:3У5	для сельскохозяйственного производства	Не требуется
56:21:0907001:1099:3У6	для сельскохозяйственного производства	Не требуется
56:21:0907001:1099:3У1	для сельскохозяйственного производства	Не требуется
56:21:0907001:1099:3У3	для сельскохозяйственного производства	Не требуется
56:21:0907001:1099:3У4	для сельскохозяйственного производства	Не требуется
56:21:0907001:1096:3У1	для сельскохозяйственного производства	Не требуется
56:21:0907001:1096:3У2	для сельскохозяйственного производства	Не требуется
56:21:0907001:1096:3У3	для сельскохозяйственного производства	Не требуется
56:21:0907001:1096:3У4	для сельскохозяйственного производства	Не требуется
56:21:0907001:1096:3У5	для сельскохозяйственного производства	Не требуется
56:21:0907001:1096:3У6	для сельскохозяйственного производства	Не требуется
56:21:0907001:1096:3У7	для сельскохозяйственного производства	Не требуется
56:21:0907001:1096:3У8	для сельскохозяйственного производства	Не требуется
56:21:0907001:1095/чзу2	для сельскохозяйственного производства	Не требуется
56:21:0907001:3У8	Недропользование	Не требуется
56:21:0907001:3У3	Недропользование	Не требуется
56:21:0907001:1096:3У15	для сельскохозяйственного производства	Не требуется
56:21:0000000:18639:3У2	для сельскохозяйственного производства	Не требуется
56:21:0907001:1096/чзу6	для сельскохозяйственного производства	Не требуется
56:21:0907001:1099:3У2	для сельскохозяйственного производства	Не требуется
56:21:0906006:3У7	Недропользование	Не требуется
56:21:0906006:3У8	Недропользование	Не требуется

Инв. № подл.	Подп. и дата	Взам. инв.№

Изм.	Кол.уч.	Лист	№ док	Подпись	Дата

15643.ПМТ2.Т

56:21:0906003:228/чзУ1	для сельскохозяйственного производства	Не требуется
56:21:0000000:18158/чзУ1	размещение автомобильной дороги Ивановка - Пугачевский	Не требуется
56:21:0907001:1096:ЗУ9	для сельскохозяйственного производства	Не требуется
56:21:0907001:101 ЕЗ 56:21:0000000:64:ЗУ1	Размещение скважин, амбаров, СРГ, БВН УКПГ-10	Не требуется
56:21:0907001:1096/чзУ5	для сельскохозяйственного производства	Не требуется
56:21:0907001:1096:ЗУ14	для сельскохозяйственного производства	Не требуется
56:21:0907001:1096:ЗУ16	для сельскохозяйственного производства	Не требуется
56:21:0907001:1095:ЗУ2	для сельскохозяйственного производства	Не требуется
56:21:0907001:1095:ЗУ1	для сельскохозяйственного производства	Не требуется
56:21:0907001:1096:ЗУ10	для сельскохозяйственного производства	Не требуется
56:21:0907001:1096:ЗУ11	для сельскохозяйственного производства	Не требуется
56:21:0907001:1096:ЗУ12	для сельскохозяйственного производства	Не требуется
56:21:0907001:1096:ЗУ13	для сельскохозяйственного производства	Не требуется
56:21:0907001:486/чзУ1	для эксплуатации опор ЛЭП ВЛ-6 кВ	Не требуется
56:21:0907001:1096:ЗУ17	для сельскохозяйственного производства	Не требуется
56:21:0907001:1096:ЗУ18	для сельскохозяйственного производства	Не требуется
56:21:0906003:445/чзУ1	для сельскохозяйственного производства	Не требуется
56:21:0906003:445/чзУ2	для сельскохозяйственного производства	Не требуется
56:21:0906003:445/чзУ3	для сельскохозяйственного производства	Не требуется
56:21:0000000:20542:ЗУ3	для сельскохозяйственного производства	Не требуется
56:21:0906006:ЗУ9	Недропользование	Не требуется

Взам. инв.№	
Подп. и дата	
Инв. № подл.	

Изм.	Кол.уч.	Лист	№ док	Подпись	Дата

15643.ПМТ2.Т

56:21:0906006:1/чз3	Для размещения и эксплуатации объектов автомобильного транспорта и объектов дорожного хозяйства	Не требуется
56:21:0906006:1:3У1	Для размещения и эксплуатации объектов автомобильного транспорта и объектов дорожного хозяйства	Не требуется
56:21:0906003:447/чз3	для сельскохозяйственного производства	Не требуется
56:21:0906003:447/чз1	для сельскохозяйственного производства	Не требуется
56:21:0906003:447/чз2	для сельскохозяйственного производства	Не требуется
56:21:0000000:18640/чз7	для сельскохозяйственного производства	Не требуется
56:21:0906005:3У13	Недропользование	Не требуется
56:21:0906006:1/чз5	Для размещения и эксплуатации объектов автомобильного транспорта и объектов дорожного хозяйства	Не требуется
56:21:0000000:18640/чз14	для сельскохозяйственного производства	Не требуется
56:21:0906003:440/чз3	для сельскохозяйственного производства	Не требуется
56:21:0906003:3У7	Недропользование	Не требуется
56:21:0906003:3У11	Недропользование	Не требуется
56:21:0906003:3У9	Недропользование	Не требуется
56:21:0000000:18158/чз4	размещение автомобильной дороги Ивановка - Пугачевский	Не требуется
56:21:0907001:3У13	Недропользование	Не требуется
56:21:0907001:1099/чз3	для сельскохозяйственного производства	Не требуется
56:21:0000000:18158/чз6	размещение автомобильной дороги Ивановка - Пугачевский	Не требуется
56:21:0907001:3У15	Недропользование	Не требуется

Инв. № подл.	Подп. и дата	Взам. инв. №

Изм.	Кол.уч.	Лист	№ док	Подпись	Дата

15643.ПМТ2.Т

56:21:0906003:446/чзу2	для сельскохозяйственного производства	Не требуется
56:21:0000000:18639/чзу11	для сельскохозяйственного производства	Не требуется
56:21:0906006:3У13	Недропользование	Не требуется
56:21:0906006:3У12	Недропользование	Не требуется
56:21:0906005:3У11	Недропользование	Не требуется
56:21:0906003:446/чзу1	для сельскохозяйственного производства	Не требуется
56:21:0906003:3У6	Недропользование	Не требуется
56:21:0000000:19748/чзу4	для сельскохозяйственного производства	Не требуется
56:21:0000000:19748/чзу6	Недропользование	Не требуется
56:21:0906005:3У12	Недропользование	Не требуется
56:21:0906006:3У10	Недропользование	Не требуется
56:21:0000000:20811/чзу2	для сельскохозяйственного производства	Не требуется
56:21:0000000:18640/чзу12	для сельскохозяйственного производства	Не требуется
56:21:0000000:20574/чзу3	для сельскохозяйственного производства	Не требуется
56:21:0000000:20761/чзу3	для сельскохозяйственного производства	Не требуется
56:21:0000000:20574/чзу4	для сельскохозяйственного производства	Не требуется
56:21:0906006:1/чзу4	для сельскохозяйственного производства	Не требуется
56:21:0906003:3У10	Недропользование	Не требуется
56:21:0000000:18640/чзу13	для сельскохозяйственного производства	Не требуется
56:21:0906003:440/чзу2	для сельскохозяйственного производства	Не требуется
56:21:0906003:3У12	Недропользование	Не требуется
56:21:0000000:18640/чзу15	для сельскохозяйственного производства	Не требуется
56:21:0906003:228/чзу2	для сельскохозяйственного производства	Не требуется

Инв. № подл.	Взам. инв. №
	Подп. и дата

Изм.	Кол.уч.	Лист	№ док	Подпись	Дата

15643.ПМТ2.Т

56:21:0906003:3У8	Недропользование	Не требуется
56:21:0000000:18158/чзу3	размещение автомобильной дороги Ивановка - Пугачевский	Не требуется
56:21:0907001:3У12	Недропользование	Не требуется
56:21:0000000:18639/чзу9	для сельскохозяйственного производства	Не требуется
56:21:0907001:1095/чзу3	для сельскохозяйственного производства	Не требуется
56:21:0907001:1096/чзу10	для сельскохозяйственного производства	Не требуется
56:21:0907001:1096/чзу9	для сельскохозяйственного производства	Не требуется
56:21:0906006:3У11	Недропользование	Не требуется
56:21:0000000:18640/чзу16	для сельскохозяйственного производства	Не требуется
56:21:0000000:18158/чзу5	для сельскохозяйственного производства	Не требуется
56:21:0907001:3У14	Недропользование	Не требуется
56:21:0000000:18640/чзу17	для сельскохозяйственного производства	Не требуется
56:21:0000000:18639/чзу10	для сельскохозяйственного производства	Не требуется
56:21:0000000:19748/чзу5	для сельскохозяйственного производства	Не требуется
56:21:0000000:18640/чзу10	для сельскохозяйственного производства	Не требуется
56:21:0907001:1099/чзу4	для сельскохозяйственного производства	Не требуется
56:21:0907001:1096/чзу7	для сельскохозяйственного производства	Не требуется
56:21:0907001:1096/чзу8	для сельскохозяйственного производства	Не требуется
56:21:0906005:210/чзу1 Точки 1-4	земельные участки, предназначенные для производственной деятельности	Не требуется

Инв. № подл.	Подп. и дата	Взам. инв. №

Изм.	Кол.уч.	Лист	№ док	Подпись	Дата

15643.ПМТ2.Т

56:21:0906005:1/чзу1 Точки 1-126	земельные участки, предназна- ченные для производ- ственной деятельности	Не требуется
56:21:0906005:1/чзу2 Точки 1-4	земельные участки, предна- значенные для производ- ственной деятельности	Не требуется

*Примечание: Вид разрешенного использования части земельного участка соответствует виду разрешённого использования земельного участка из которого она формируется.

Инв. № подл.	Подп. и дата	Взам. инв. №

Изм.	Кол.уч.	Лист	№ док	Подпись	Дата

15643.ПМТ2.Т

Лист

138